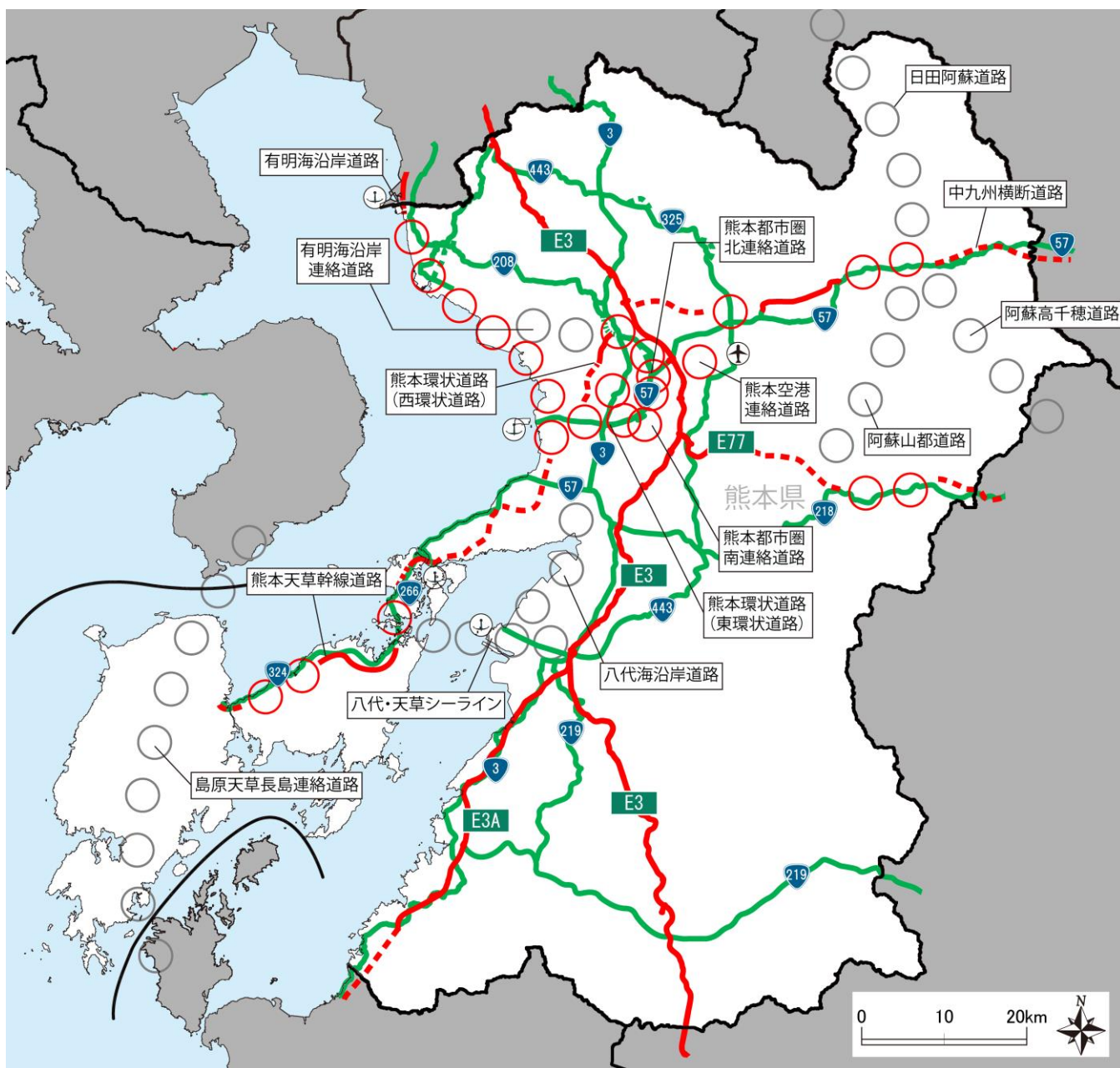


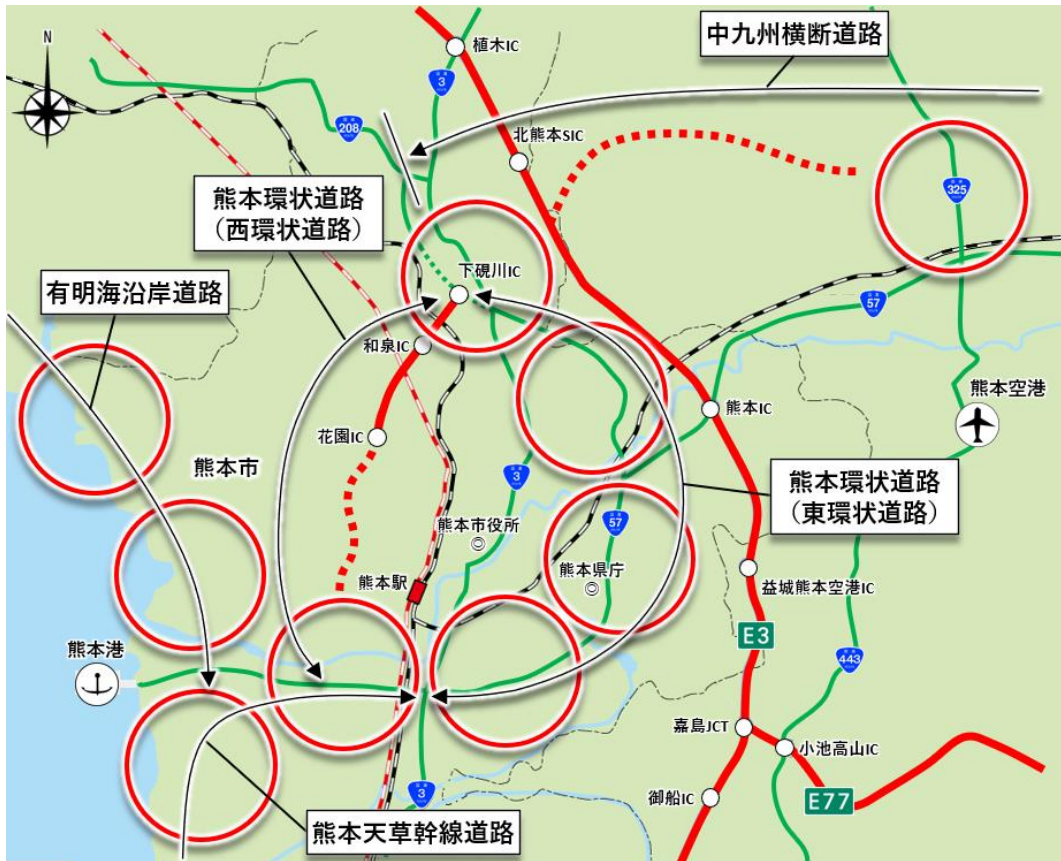
熊本県広域道路ネットワーク計画図



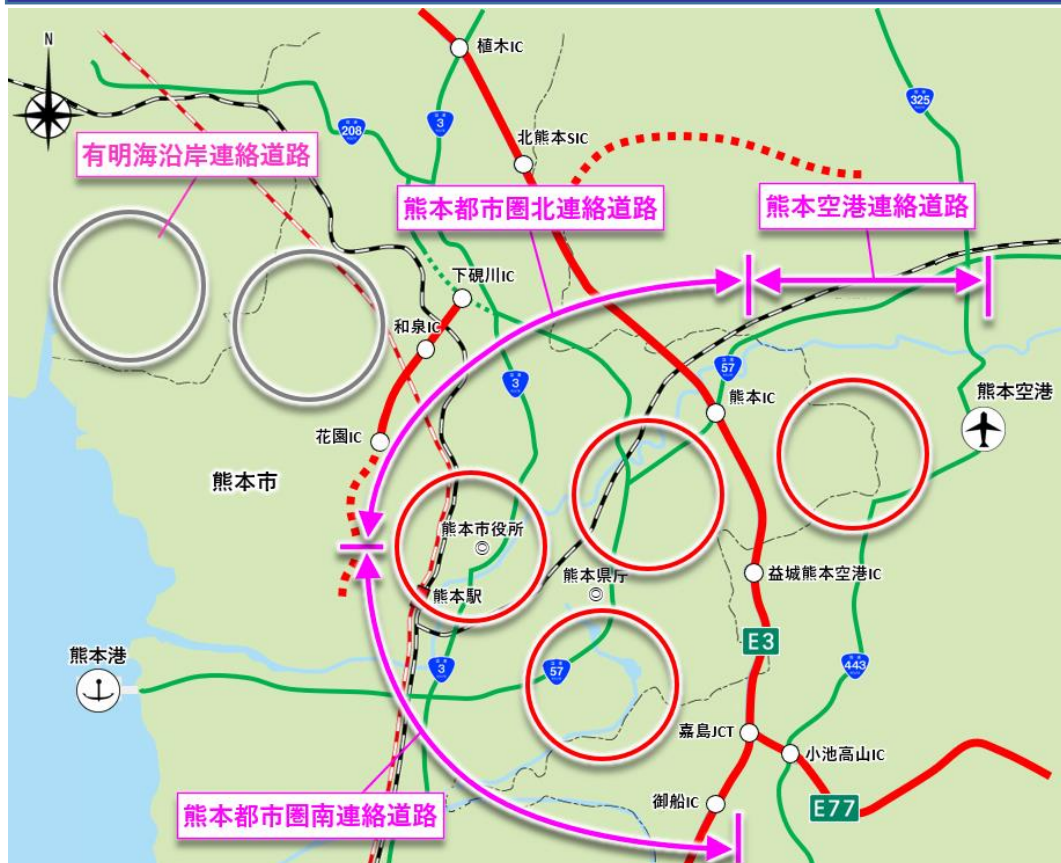
※本計画図は、具体的な路線のルート、位置等を規定するものではありません。

高規格道路	供用中	——
	事業中	- - - - -
	調査中	○ ○ ○
一般広域道路	供用中	——
	事業中	- - - - -
	調査中	○ ○ ○
構想路線		○ ○ ○

【既存計画路線】 広域道路ネットワーク計画図（熊本都市圏拡大版）

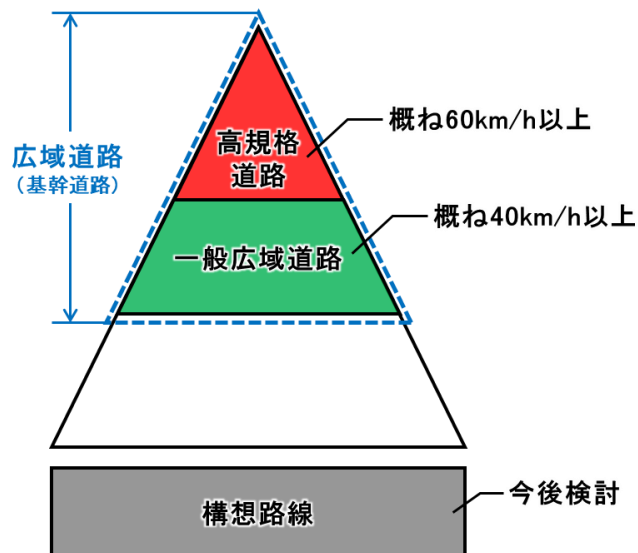


【新規路線】 広域道路ネットワーク計画図（熊本都市圏拡大版）



※既存計画路線については、供用中・事業中区間のみ表示

広域道路ネットワークの階層と一覽



【高規格道路】

- 九州自動車道 E3
- 九州中央自動車道 E77
- 南九州自動車道 E3A
- 熊本天草幹線道路
- 中九州横断道路
- 熊本環状道路 (西環状道路)
- 熊本環状道路 (東環状道路)
- 有明海沿岸道路
- 熊本都市圏北連絡道路
- 熊本都市圏南連絡道路
- 熊本空港連絡道路

【一般広域道路】

- 国道3号 3
- 国道57号 57
- 国道208号 208
- 大外環状道路 325 443 10 36 155
- 玉名縦貫連絡道路 501 5 29 46
- 八代人吉道路 219
- 人吉芦北道路 219 27
- 人吉西米良宮崎道路 219
- 熊本港連絡道路 51
- 八代港連絡道路 336
- 熊本天草道路 3 57 266 324
- 熊本延岡道路 3 218

【構想路線】

- 島原天草長島連絡道路
- 八代・天草シーライン
- 八代海沿岸道路
- 日田阿蘇道路
- 阿蘇山都道路
- 阿蘇高千穂道路
- 有明海沿岸連絡道路