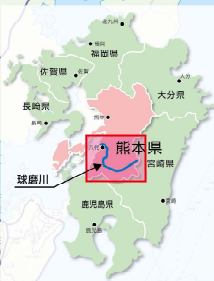


熊本県南地域の主な被災状況

鎌瀬橋(八代市) 橋梁流失



国道219号(八代市) 道路決壊



川内川(球磨村) 河川埋塞



国道219号(球磨村) 道路決壊



小川 渡地区(球磨村) 浸水



芦北海浜公園(芦北町) 公園被災



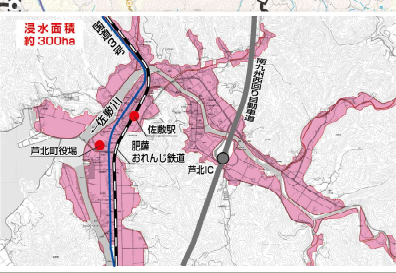
女島小崎地区(芦北町) 土砂崩れ




福浜地区(津奈木町) 土砂崩れ



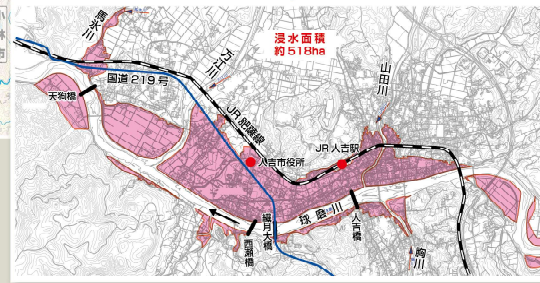
芦北町中心部 浸水



下水処理場(人吉市) 下水道被災



人吉市中心部 浸水



凡 例	
▲	県橋梁流失
▲	市町村橋梁流失
▲	鉄道橋梁流失
×	県河川被災
○	県道路被災
×	土砂災害
□	市町村下水道被災 ※農業集排水施設含む
▽	市町村公園被災

球磨川本川
浸水範囲
(浸水範囲の大半はひつじ川、人吉市、川内川、在敷川(赤湯市)を含む。)