

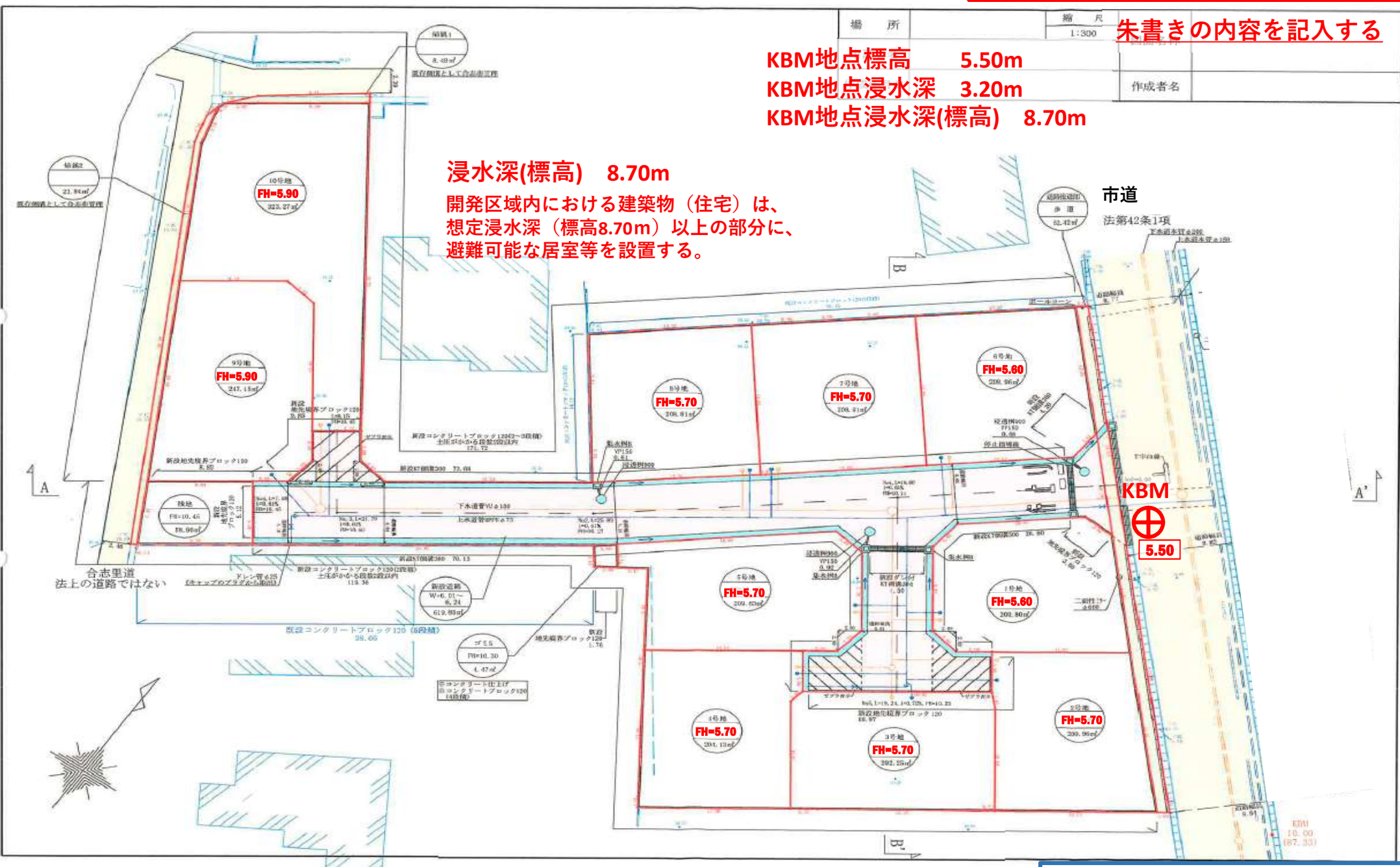


**(開発許可) 土地利用計画図記載例**  
 < 建築計画が確定していない場合 >

場所	縮尺 1:300	朱書きの内容を記入する
		作成者名

**KBM地点標高 5.50m**  
**KBM地点浸水深 3.20m**  
**KBM地点浸水深(標高) 8.70m**

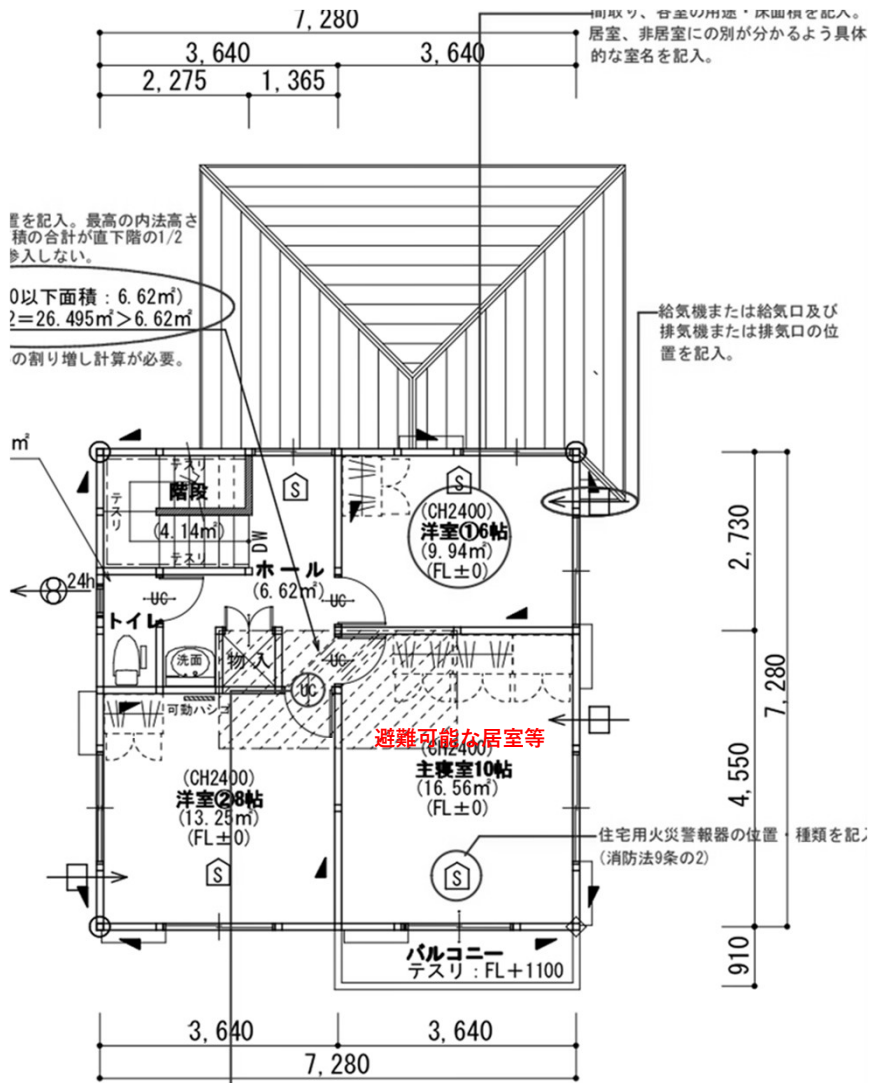
**浸水深(標高) 8.70m**  
 開発区域内における建築物(住宅)は、  
 想定浸水深(標高8.70m)以上の部分に、  
 避難可能な居室等を設置する。



(注意) この土地利用計画図は参考です。実際の浸水不浸水と、当該地が浸水区域にあるかは関係ありません。

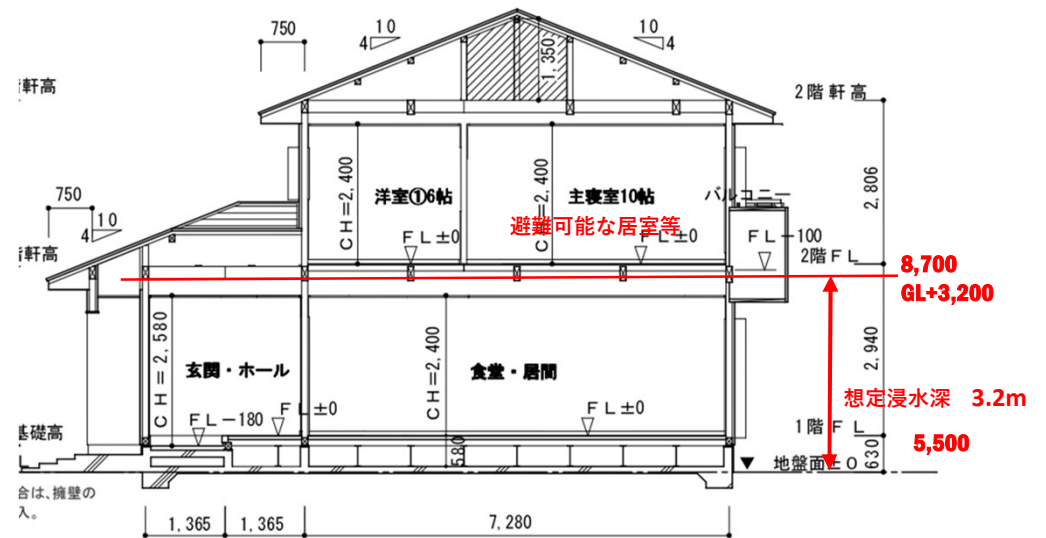
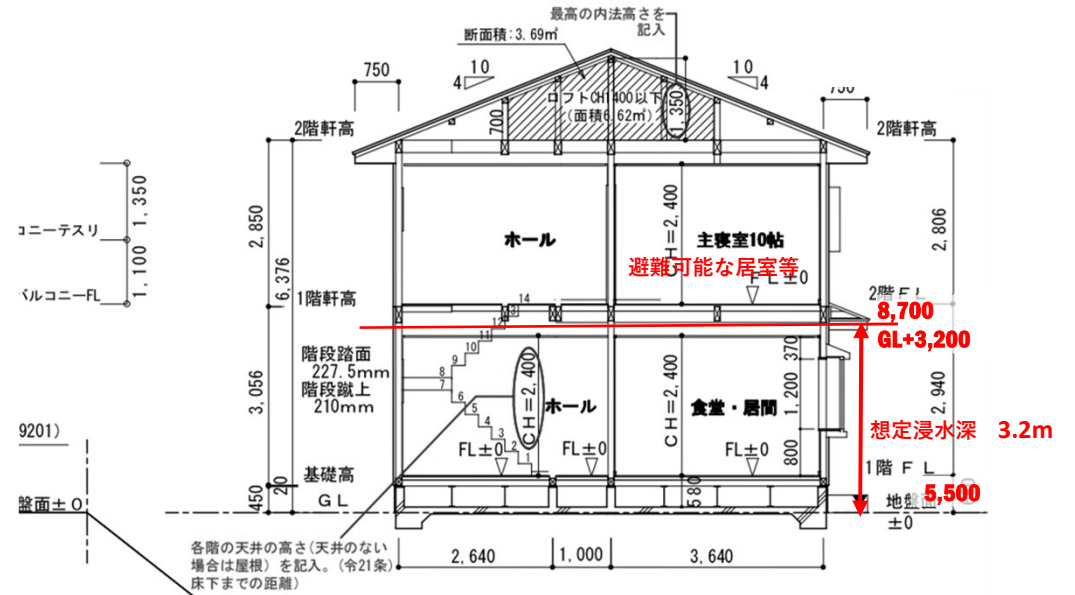
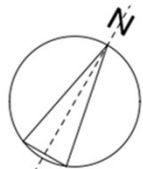
朱書きの内容を記入する

(開発許可) 添付する建築図



2階平面図

シックハウス対策換気について  
換気経路を記入。  
(法28条の2 三号)



断面図

(図引用) 住宅の建築確認申請等の手引き 2019  
(一財)熊本県建築住宅センター  
(一財)熊本建築審査センター