

平成29年度予算を踏まえた道路事業の開通見通しについて

○道路事業（街路事業・鉄道高架化事業を含む）の透明性を高め、熊本地震からの復旧・復興を加速させるとともに、「県民の安全・安心の確保」、「物流・生産性向上による成長力の強化」及び「地方創生の推進」に資するため、平成29年度の国からの予算の配分を踏まえた道路事業の開通見通しを公表いたします。

<開通の見通し>

○公表する事業は、用地取得に一定の進捗がみられるなど、完成に向けた円滑な事業実施環境が整った事業を選定しました。

○開通の見通しは、標準的な工程を想定した場合の目安であり、今後の予算、用地取得状況や施工上の状況変化等により、変更する場合がありますので、ご留意ください。

熊本県の道路整備における平成32年度までの開通見通し一覧(熊本県管理道路分)

箇所図番号	管轄	路線番号	路線名	事業箇所名	始点	終点	延長(km)	開通予定年度	備考
1	熊本市	-	熊本都市計画都市高速鉄道 JR鹿児島本線ほか1線	熊本市西区	熊本市西区池田4丁目	熊本市西区田崎町	6.10	H29	鉄道高架化事業
2	宇城管内	R443	(国)443号	佐保広幅	下益城郡美里町佐保	下益城郡美里町岩野	0.95	H29	
3	"	R266	(国)266号	松橋工区	宇城市松橋町松橋	宇城市松橋町松橋	0.44	H31	
4	"	R443	(国)443号	石原～椿広幅	下益城郡美里町石原	下益城郡美里町椿	2.80	H32	
5	"	58	(主)宇土不知火線	網津工区	宇土市住吉町	宇土市網津町	2.15	H30	
6	"	14	(主)八代鏡宇土線	新松原工区	宇土市新松原町	宇土市新松原町	0.21	H31	
7	熊土管内	R443	(国)443号	小池工区	上益城郡益城町小池	上益城郡御船町高木	0.80	H29	
8	"	38	(主)宇土甲佐線	津志田工区	上益城郡甲佐町津志田	上益城郡甲佐町津志田	0.43	H29	
9	"	50	(主)熊本嘉島線	上仲間工区	上益城郡嘉島町上仲間	上益城郡嘉島町上仲間	0.46	H32	
10	"	211	(一)田代御船線	上野工区	上益城郡御船町上野	上益城郡御船町上野	1.10	H29	
11	"	152	(一)稲生野甲佐線	中横田工区	上益城郡甲佐町上早川	上益城郡甲佐町中横田	1.10	H30	
12	"	232	(一)小池竜田線	小池工区	上益城郡益城町小池	上益城郡益城町小池	1.72	H30	
13	"	221	(一)田代御船線	上野2工区	上益城郡御船町田代	上益城郡御船町御船	0.12	H32	
14	上益城管内	R445	(国)445号	北中島工区	上益城郡山都町北中島	上益城郡山都町北中島	0.20	H30	
15	"	152	(一)稲生野甲佐線	北中島工区	上益城郡山都町北中島	上益城郡山都町北中島	1.00	H31	
16	菊池管内	205	(一)原立門線	立門工区	菊池市立門	菊池市立門	0.40	H30	
17	"	316	(一)住吉熊本線	上庄工区	合志市上庄	合志市上庄	0.50	H32	
18	玉名管内	荒尾都市計画道路 321	(都)荒尾海岸線	荒尾市荒尾	荒尾市荒尾字上磯	荒尾市荒尾字下磯	0.82	H29	街路事業
19	"	長洲都市計画道路 321	(都)長洲玉名線	玉名郡長洲町長洲	長洲町長洲字新山	長洲町長洲字上6丁目	1.34	H30	街路事業
20	"	29	(主)荒尾南関線	平山工区	荒尾市平山	荒尾市平山	0.77	H29	
21	"	6	(主)玉名立花線	月田工区	玉名市月田	玉名市月田	0.59	H30	
22	"	46	(主)荒尾長洲線	野原バイパス	荒尾市榊	荒尾市野原	1.56	H32	
23	"	314	(一)平山荒尾線	平山工区	荒尾市平山	荒尾市本井出	1.40	H29	
24	鹿本管内	R325	(国)325号	鹿本工区	山鹿市鹿本町来民	山鹿市鹿本町梶屋	1.80	H30	
25	"	119	(一)植木山鹿線	持松工区	山鹿市鹿央町千田	山鹿市鹿央町持松	0.80	H31	
26	阿蘇管内	28	(主)熊本高森線	高森工区	阿蘇郡南阿蘇村両併	阿蘇郡高森町高森	0.98	H30	
27	"	134	(一)南小国上津江線	中原2工区	阿蘇郡南小国町中原	阿蘇郡南小国町中原	1.20	H30	
28	"	174	(一)立野停車場線	立野工区	阿蘇郡南阿蘇村立野	阿蘇郡南阿蘇村立野	0.38	H30	
29	"	213	(一)内牧坂梨線	三野工区	阿蘇市一の宮町三野	阿蘇市一の宮町三野	1.98	H30	
30	"	213	(一)内牧坂梨線	手野2工区	阿蘇市一の宮町手野	阿蘇市一の宮町手野	1.20	H31	
31	八代管内	158	(一)中津道八代線	大門工区	八代市坂本町葉木大門	八代市坂本町葉木藤本	0.94	H29	
32	"	253	(一)破木二見線	二見工区	八代市二見下大野町	八代市二見下大野町	0.21	H30	
33	芦北管内	56	(主)水俣田浦線	福浜工区	葦北郡津奈木町福浜	葦北郡津奈木町福浜	0.47	H29	
34	"	60	(主)芦北坂本線	宮浦工区	葦北郡芦北町宮浦	葦北郡芦北町宮浦	1.20	H30	
35	"	60	(主)芦北坂本線	宮浦2工区	葦北郡芦北町宮浦	葦北郡芦北町宮浦	0.68	H31	
36	"	56	(主)水俣田浦線	湯の尻工区	水俣市大迫	水俣市大迫	0.70	H32	
37	"	56	(主)水俣田浦線	福浦工区	葦北郡津奈木町福浦	葦北郡芦北町福浦	0.80	H32	
38	"	56	(主)水俣田浦線	福浦2工区	葦北郡津奈木町福浦	葦北郡津奈木町福浦	1.65	H32	
39	"	56	(主)水俣田浦線	福浦3工区	葦北郡津奈木町合串	葦北郡津奈木町合串	0.44	H32	
40	"	117	(一)水俣出水線	長崎工区	水俣市長崎	水俣市長崎	0.32	H29	
41	"	118	(一)湯出大口線	湯出工区	水俣市湯出	水俣市湯出	0.38	H30	
42	"	268	(一)水俣港大黒町線	汐見工区	水俣市梅戸	水俣市丸島	0.52	H32	
43	球磨管内	R219	(国)219号	山口工区	球磨郡球磨村多武除	球磨郡球磨村多武除	0.98	H32	
44	"	33	(主)人吉水上線	黒肥地工区	球磨郡多良木町多良木	球磨郡多良木町黒肥地	0.90	H30	
45	"	43	(主)錦湯前線	一武工区	球磨郡錦町一武	球磨郡錦町一武	2.00	H31	
46	"	102	(一)上漆田東間下線	下漆田工区	人吉市東漆田町	人吉市下漆田町	0.55	H32	
47	天草管内	R266	(国)266号(熊本天草幹線道路)	大矢野バイパス	上天草市大矢野登立	宇城市三角町三角浦	3.70	H29	
48	"	R266	(国)266号	高戸バイパス	上天草市龍ヶ岳町高戸	上天草市龍ヶ岳町高戸	2.73	H29	
49	"	26	(主)本渡牛深線	宮野河内工区	天草市新和町中田	天草市河浦町宮野河内	1.50	H30	
50	"	281	(一)坂瀬川御領線	城河原工区	天草市五和町城河原	天草市五和町城河原	0.21	H29	
51	"	291	(一)宮地岳今田線	中ノ平工区	天草市宮地岳町中ノ平	天草市宮地岳町中ノ平	1.72	H30	

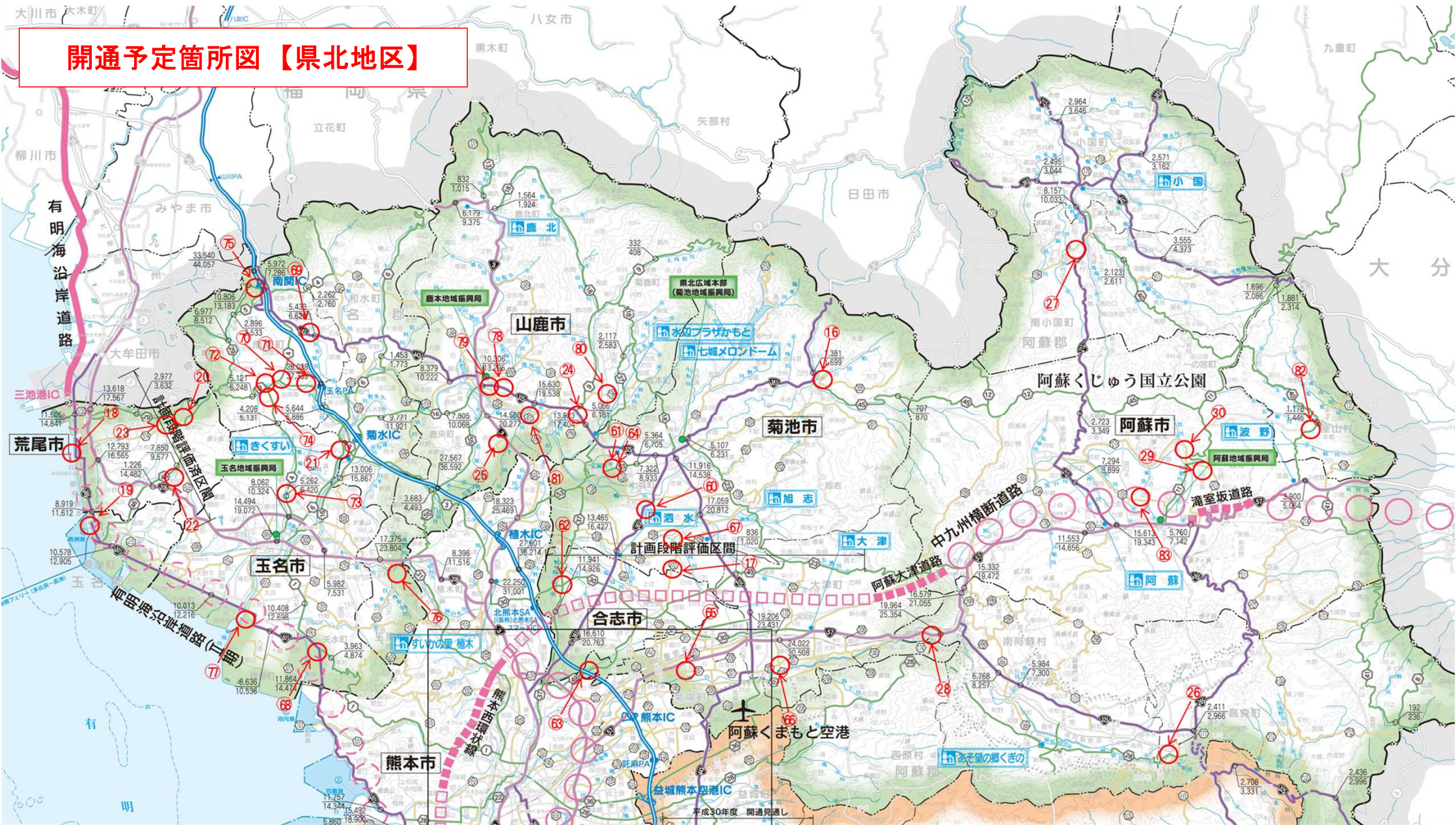
※開通の見通しは、標準的な工程を想定した場合の目安であり、今後の予算、用地取得状況や施工上の状況変化等により、変更する場合がありますので、ご注意ください。

熊本県の歩道整備及び交差点改良における平成32年度までの開通見通し一覧(熊本県管理道路分)

箇所図番号	管轄	路線番号	路線名	事業箇所名	始点	終点	延長(km)	開通予定年度	備考
52	宇城管内	R266	(国)266号	波多工区	宇城市三角町波多	宇城市三角町波多	1.18	H30	
53	"	32	(主)小川嘉島線	西海東工区	宇城市小川町西海東	宇城市小川町西海東	1.42	H30	
54	"	32	(主)小川嘉島線	豊野工区	宇城市豊野町上郷	宇城市豊野町上郷	1.30	H32	
55	"	297	(一)川尻宇土線	三拾町工区	宇土市三拾町	宇土市三拾町	0.72	H29	
56	"	255	(一)竜北小川停車場線	新田工区	宇城市小川町川尻	宇城市小川町南新田	0.03	H30	
57	上益城管内	R443	(国)443号	横田工区	上益城郡甲佐町横田	上益城郡甲佐町豊内	0.84	H32	
58	"	240	(一)今吉野甲佐線	船津工区	上益城郡甲佐町船津	上益城郡甲佐町船津	0.40	H30	
59	"	235	(一)益城菊陽線	惣領工区	上益城郡益城町惣領	上益城郡益城町惣領	0.24	H31	
60	菊池管内	R387	(国)387号	広瀬工区	菊池市広瀬	菊池市広瀬	0.20	H31	
61	"	53	(主)植木インター-菊池線	砂田工区	菊池市七城町甲佐町	菊池市七城町砂田	1.20	H29	
62	"	30	(主)大津植木線	野々島工区	合志市野々島	合志市野々島	0.94	H30	
63	"	49	(主)熊本大津線	花立工区	菊池郡菊陽町花立	菊池郡菊陽町花立	0.06	H30	
64	"	139	(一)旭志鹿本線	砂田工区	菊池市七城町甲佐町	菊池市七城町砂田	0.20	H29	
65	"	138	(一)辛川鹿本線	辛川工区	菊池郡菊陽町辛川	菊池郡菊陽町辛川	0.34	H32	
66	"	202	(一)矢護川大津線	陣内工区	菊池郡大津町陣内	菊池郡大津町陣内	0.15	H32	
67	"	329	(一)原植木線	永工区	菊池市泗水町永	菊池市泗水町永	1.14	H32	
68	玉名管内	R501	(国)501号	天水工区	玉名市天水町	玉名市天水町	0.30	H29	
69	"	R443	(国)443号	相谷工区	玉名郡南関町相谷	玉名郡南関町小原	1.06	H32	
70	"	3	(主)大牟田植木線	上坂下工区	玉名郡南関町上坂下	玉名郡南関町上坂下	0.60	H29	
71	"	3	(主)大牟田植木線	下坂下工区	玉名郡南関町下坂下	玉名郡南関町下坂下	1.00	H30	
72	"	3	(主)大牟田植木線	四ツ原工区	玉名郡南関町四ツ原	玉名郡南関町上坂下	0.76	H32	
73	"	4	(主)玉名八女線	石貴工区	玉名市石貴	玉名市石貴	1.40	H32	
74	"	4	(主)玉名八女線	上坂下工区	玉名郡南関町上坂下	玉名郡南関町上坂下	2.00	H32	
75	"	10	(主)南関大牟田北線	関町工区	玉名郡南関町関町	玉名郡南関町関町	0.28	H32	
76	"	191	(一)部田見木葉線	白木工区	玉名郡玉東町白木	玉名郡玉東町木葉	1.30	H32	
77	"	327	(一)大浜小天線	大浜工区	玉名市大浜町	玉名市大浜町	0.97	H32	
78	鹿本管内	R325	(国)325号	山鹿工区・歩道	山鹿市山鹿	山鹿市山鹿	0.28	H30	
79	"	R325	(国)325号	山鹿工区・無電柱化	山鹿市中央通	山鹿市山鹿	1.02	H32	
80	"	196	(一)鹿本松尾線	鹿本町工区	山鹿市鹿本町庄	山鹿市鹿本町庄	0.23	H30	
81	"	301	(一)方保田山鹿線	方保田工区	山鹿市方保田	山鹿市方保田	0.94	H31	
82	阿蘇管内	40	(主)南小国波野線	産山工区	阿蘇郡産山村山鹿	阿蘇郡産山村山鹿	0.21	H32	
83	"	110	(一)阿蘇一の宮線	役大原工区	阿蘇市一の宮町宮地	阿蘇市一の宮町宮地	0.34	H29	
84	八代管内	443	(国)443号	宮原工区	八代郡氷川町宮原	八代郡氷川町宮原	0.70	H30	
85	"	14	(主)八代鏡宇土線	下村工区	八代市鏡町下村	八代市鏡町下村	0.40	H30	
86	"	14	(主)八代鏡宇土線	新牟田工区	八代市千丁町新牟田	八代市千丁町新牟田	0.54	H31	
87	"	246	(一)千丁停車場興善寺線	吉玉丸工区	八代市千丁町吉玉丸	八代市千丁町吉玉丸	0.03	H30	
88	"	42	(一)八代鏡線	古閑出工区	八代市千丁町古閑出	八代市千丁町古閑出	0.56	H31	
89	芦北管内	56	(主)水俣田浦線	牧ノ内工区	水俣市牧ノ内	水俣市桜ヶ丘	0.29	H31	
90	球磨管内	R219	(国)219号	下原田工区	人吉市下原田	人吉市下原田	0.75	H31	
91	"	R219	(国)219号	錦町西工区	球磨郡錦町西	球磨郡錦町西	0.30	H31	
92	"	R219	(国)219号	上里工区	球磨郡湯前町上里	球磨郡湯前町上里	0.30	H31	
93	"	R219	(国)219号	渡工区	球磨郡球磨村渡	球磨郡球磨村渡	0.27	H31	
94	"	R219	(国)219号	渡2工区	球磨郡球磨村渡	球磨郡球磨村渡	0.28	H32	
95	"	R219	(国)219号	免田工区	球磨郡あさぎり町免田東	球磨郡あさぎり町免田東	0.25	H32	
96	"	R267	(国)267号	西間上町2工区	人吉市西間上町	人吉市西間上町	0.30	H32	
97	"	R445	(国)445号	深水工区	球磨郡相良村川辺	球磨郡相良村深水	1.35	H32	
98	"	33	(主)人吉水上線	願成寺工区	人吉市願成寺	球磨郡相良村柳瀬	1.10	H30	
99	"	33	(主)人吉水上線	須恵工区	球磨郡あさぎり町須恵	球磨郡あさぎり町須恵	0.80	H31	
100	"	33	(主)人吉水上線	深田西工区	球磨郡あさぎり町深田西	球磨郡あさぎり町深田西	0.80	H31	
101	"	262	(一)寛井一武線	木上工区	球磨郡錦町木上西	球磨郡錦町木上東	0.40	H32	
102	天草管内	R324	(国)324号	五和工区	天草市五和町御領	天草市五和町御領	0.26	H29	
103	"	R324	(国)324号	有明町赤崎工区	天草市有明町赤崎	天草市有明町赤崎	0.19	H32	

※開通の見通しは、標準的な工程を想定した場合の目安であり、今後の予算、用地取得状況や施工上の状況変化等により、変更する場合がありますので、ご注意ください。

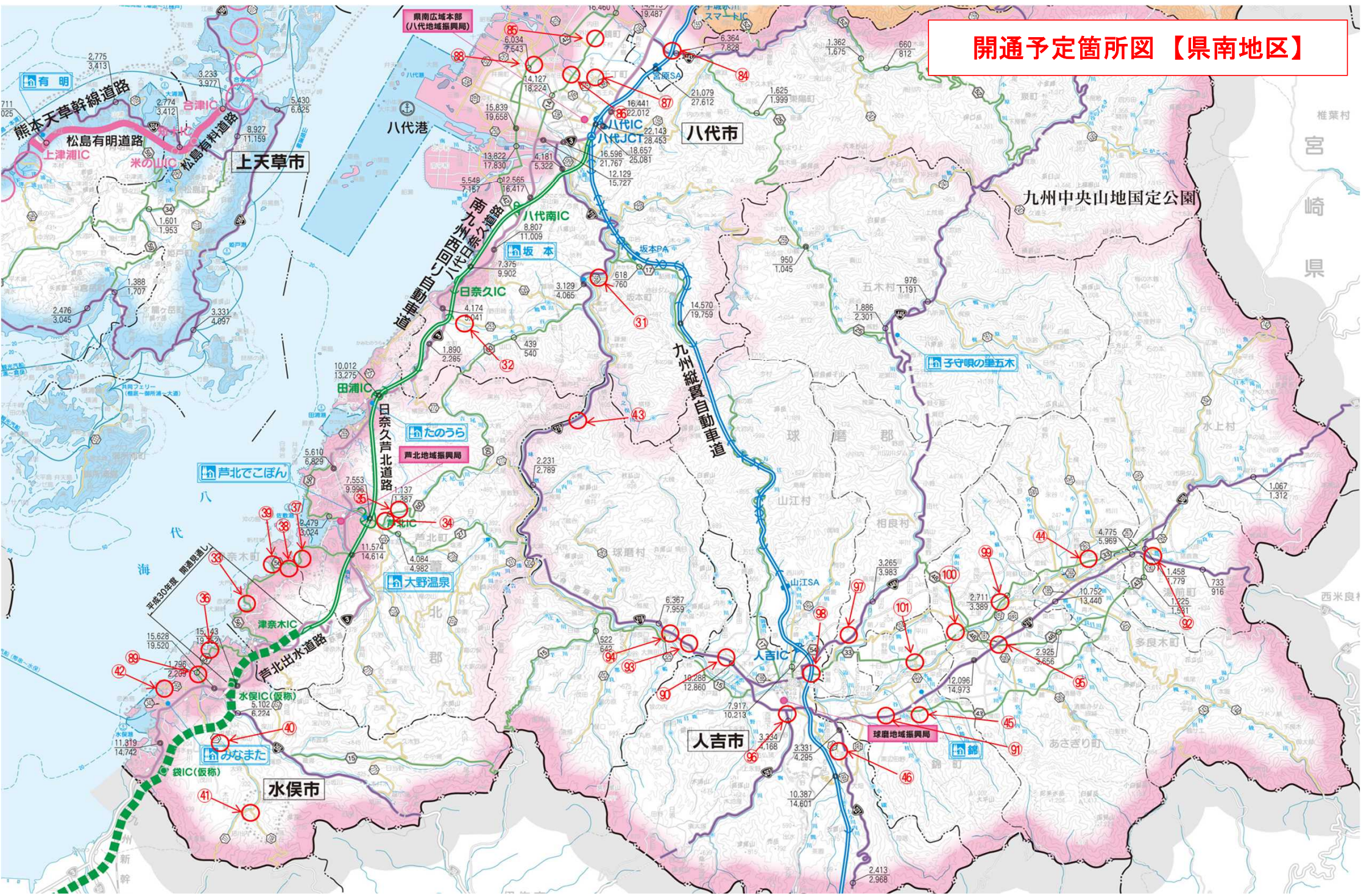
開通予定箇所図【県北地区】



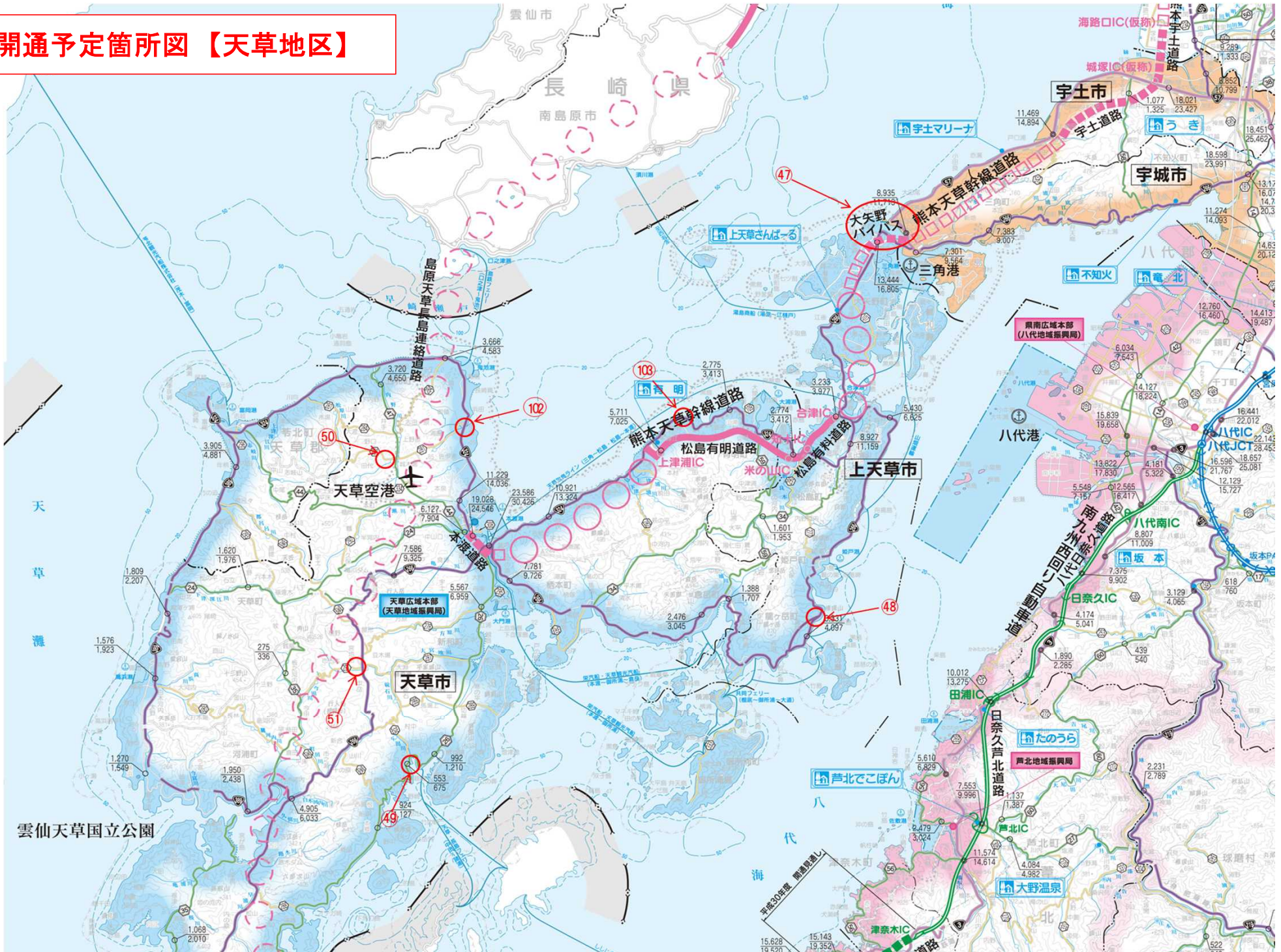
開通予定箇所図【県央地区】



開通予定箇所図【県南地区】



開通予定箇所図【天草地区】



雲仙天草国立公園