

# 事業計画・報告（案）

# 下島 1 期 鬼池港～富岡港

サイクリングコース名 (仮称)	タイプ① (km)	タイプ② (km)	タイプ③ (km)	タイプ④ (km)	合計延長 (km)
大矢野島・天草上島 (国道・県道・上天草市道)	-	-	-	-	-
天草下島 (国道・県道・天草市道)	2.42	14.14	0.00	0.90	17.46
上天草シーサイド (上天草市道・国道・県道)	-	-	-	-	-
天草西海岸サンセット (天草市道・国道)	-	-	-	-	-
苓北町 (富岡) 周遊 (苓北町道・国道)	-	-	-	-	-

施行延長 L = 約 17.5 km

苓北観光汽船

早 崎 海 峡  
島鉄フェリー

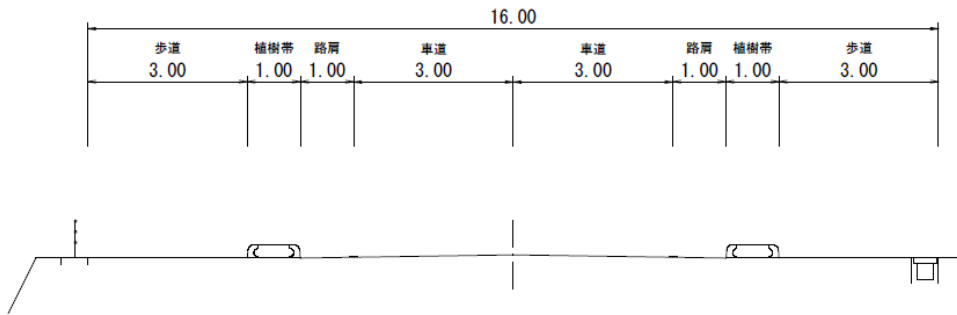


記号	施設名等	記号	整備タイプ
●	交通結節点 (港)	— (Red)	タイプ①
● (Blue/White Checkered)	道の駅等の公共施設	— (Green)	タイプ②
● (Red/White Checkered)	温泉施設	— (Blue)	タイプ③
● (Red)	学校施設	— (Yellow)	タイプ④
— (Dashed Blue)	フェリー・客船 航路		

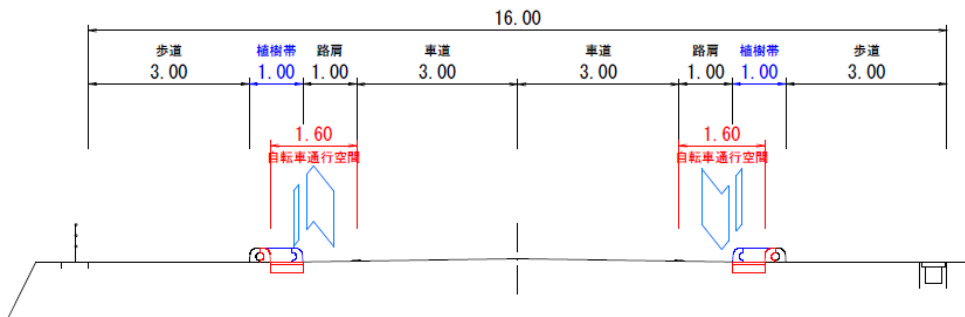
下島 1 期  
鬼池港～富岡港（国道 3 2 4 号）

上津深江バス停付近

（ 現 況 ）



（ 整備後 ）



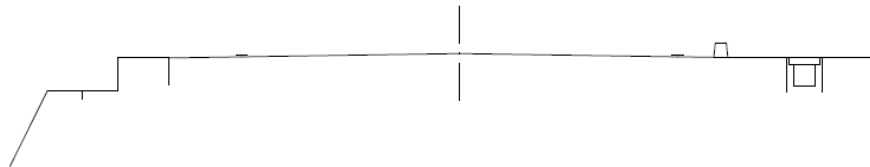
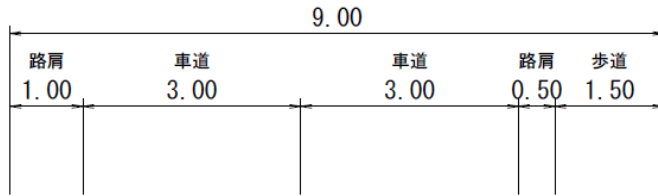
タイプ①



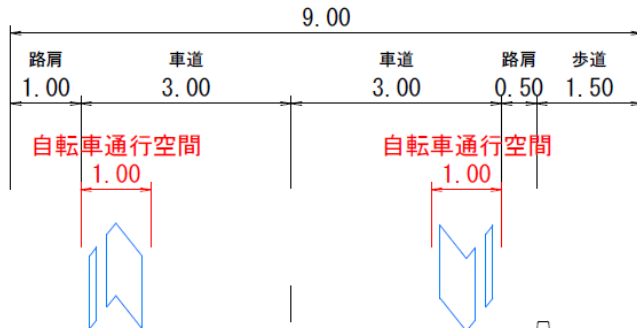
下島 1 期  
鬼池港～富岡港（国道 3 2 4 号）

宮津漁港付近

（ 現 況 ）



（ 整備後 ）



タイプ②



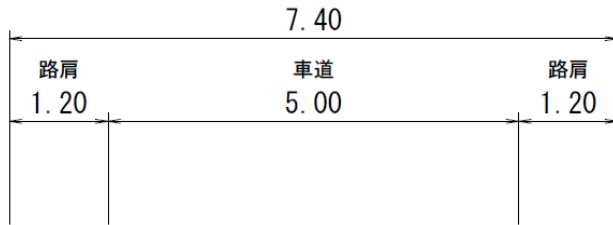


下島 1 期  
鬼池港～富岡港（国道 3 2 4 号）

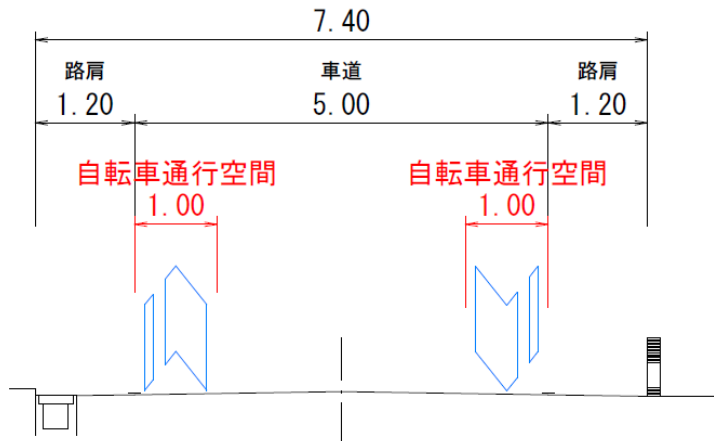
タイプ④

富岡漁港付近

（ 現 況 ）



（ 整備後 ）



# 下島 2期 その1 富岡港～牛深港

サイクリングコース名 (仮称)	タイプ① (km)	タイプ② (km)	タイプ③ (km)	タイプ④ (km)	合計延長 (km)
大矢野島・天草上島 (国道・県道・上天草市道)	-	-	-	-	-
天草下島 (国道・県道・天草市道)	4.03	30.05	13.61	9.92	57.61
上天草シーサイド (上天草市道・国道・県道)	-	-	-	-	-
天草西海岸サンセット (天草市道・国道)	-	-	-	-	-
苓北町(富岡)周遊 (苓北町道・国道)	-	-	-	-	-

施行延長 L = 約 57.6 km



記号	施設名等
●	交通結節点 (港)
●	道の駅等の公共施設
●	温泉施設
●	学校施設
---	フェリー・客船 航路

記号	整備タイプ
—	タイプ①
—	タイプ②
—	タイプ③
—	タイプ④




- ⊗ 天草中学校
- ⊗ 天草小学校

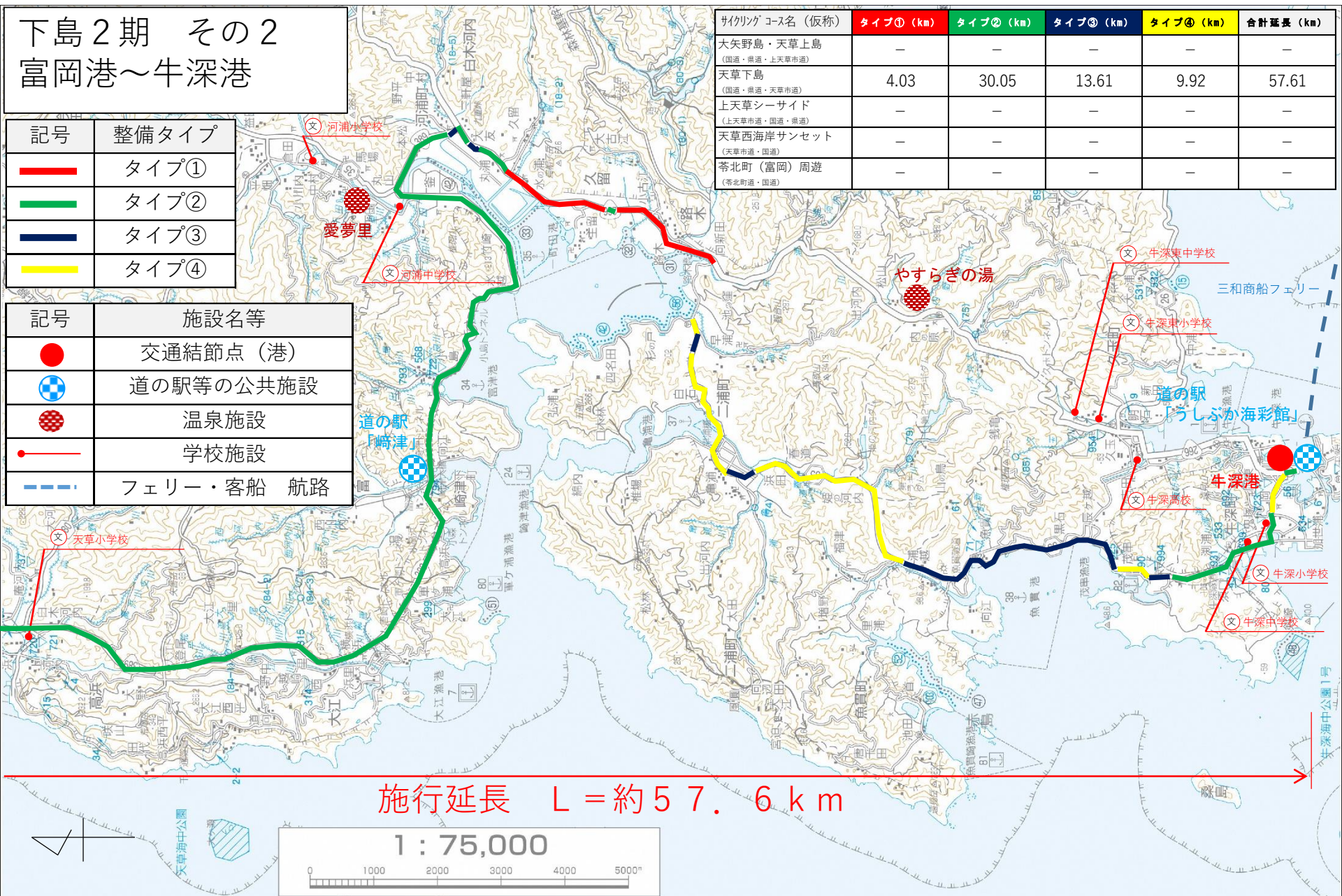


# 下島 2期 その2 富岡港～牛深港

記号	整備タイプ
	タイプ①
	タイプ②
	タイプ③
	タイプ④

記号	施設名等
	交通結节点 (港)
	道の駅等の公共施設
	温泉施設
	学校施設
	フェリー・客船 航路

サイクリングコース名 (仮称)	タイプ① (km)	タイプ② (km)	タイプ③ (km)	タイプ④ (km)	合計延長 (km)
大矢野島・天草上島 (国道・県道・上天草市道)	-	-	-	-	-
天草下島 (国道・県道・天草市道)	4.03	30.05	13.61	9.92	57.61
上天草シーサイド (上天草市道・国道)	-	-	-	-	-
天草西海岸サンセット (天草市道・国道)	-	-	-	-	-
苓北町 (富岡) 周遊 (苓北町道・国道)	-	-	-	-	-



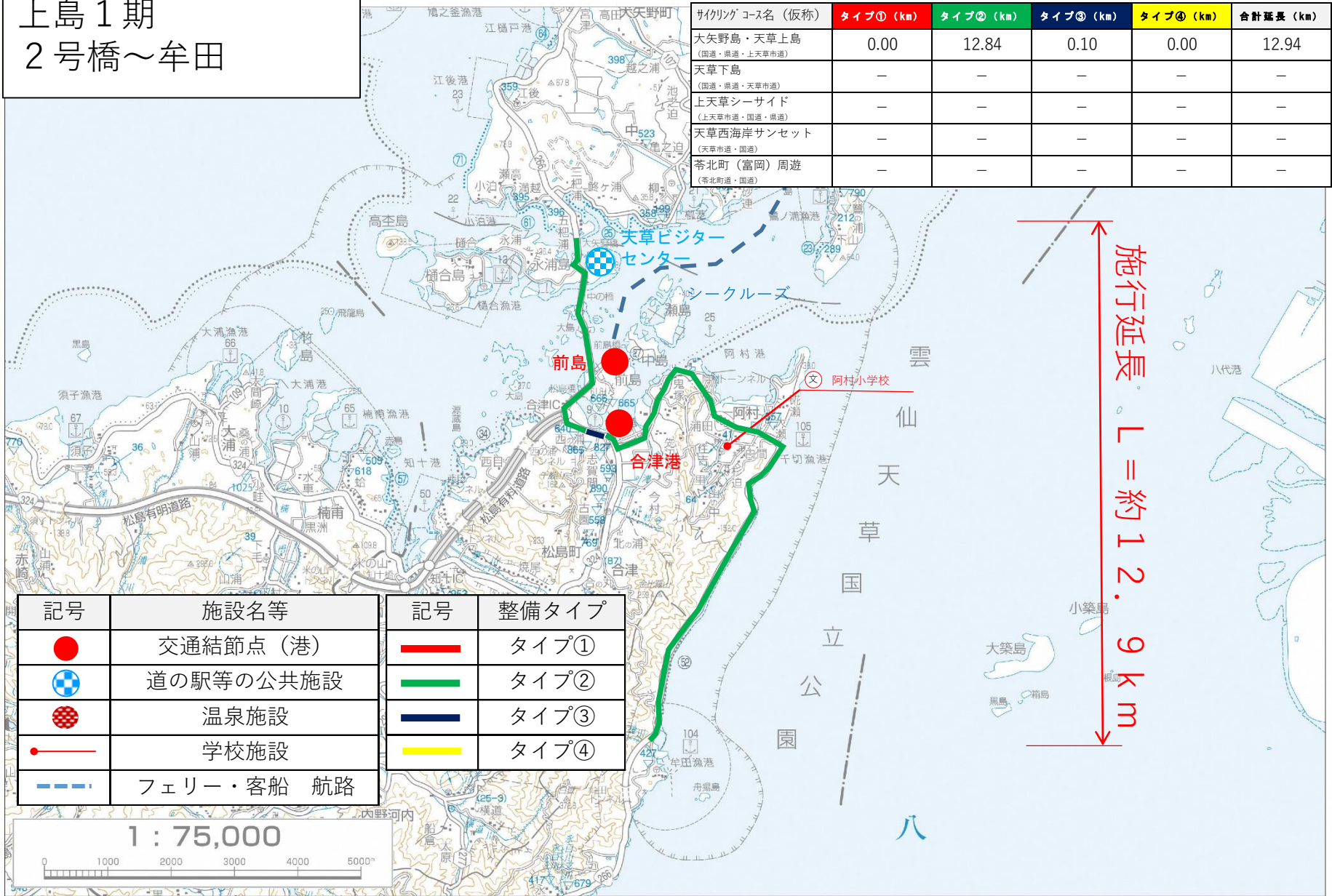
施行延長 L = 約 57.6 km





# 上島1期 2号橋～牟田

サイクリングコース名 (仮称)	タイプ① (km)	タイプ② (km)	タイプ③ (km)	タイプ④ (km)	合計延長 (km)
大矢野島・天草上島 (国道・県道・上天草市道)	0.00	12.84	0.10	0.00	12.94
天草下島 (国道・県道・天草市道)	-	-	-	-	-
上天草シーサイド (上天草市道・国道・県道)	-	-	-	-	-
天草西海岸サンセット (天草市道・国道)	-	-	-	-	-
苓北町(富岡)周遊 (苓北町道・国道)	-	-	-	-	-



施行延長 L = 約 12.9 km

記号	施設名等
●	交通結节点 (港)
⊕	道の駅等の公共施設
⊗	温泉施設
●—	学校施設
---	フェリー・客船 航路

記号	整備タイプ
—	タイプ①
—	タイプ②
—	タイプ③
—	タイプ④

1 : 75,000

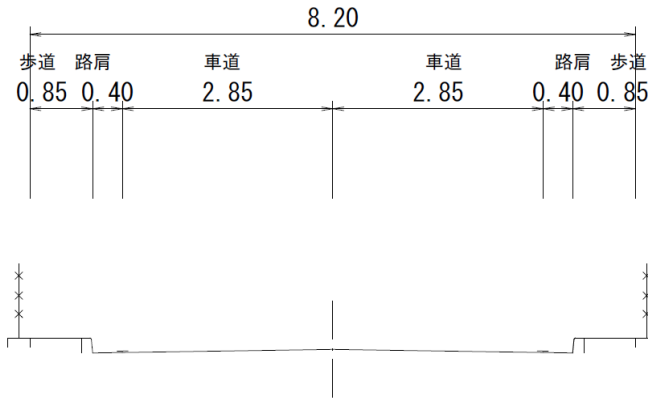




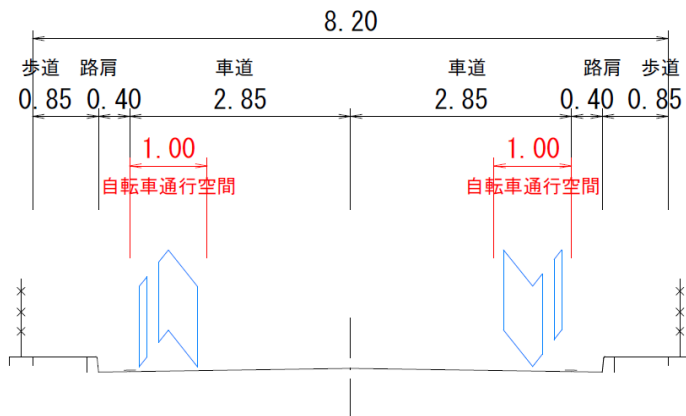
上島1期  
2号橋～牟田（国道266号）

3号橋（中の橋）

（ 現 況 ）



（ 整備後 ）



タイプ②

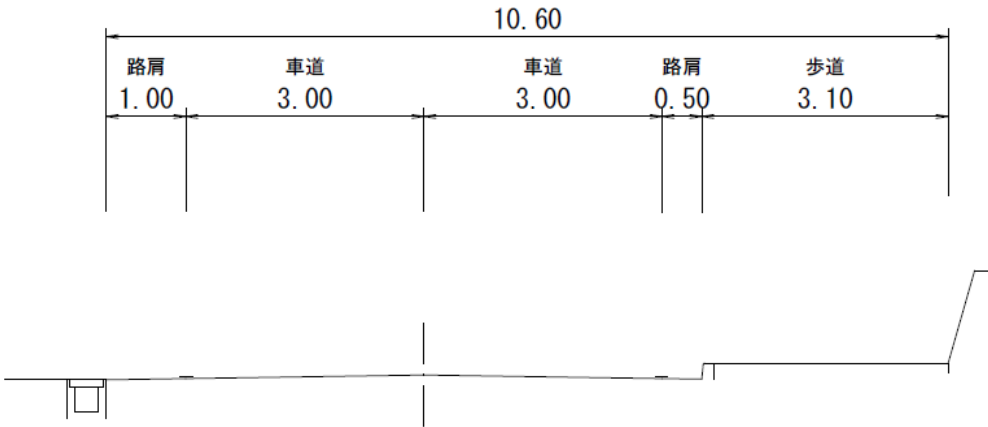


上島1期  
2号橋～牟田（国道266号）

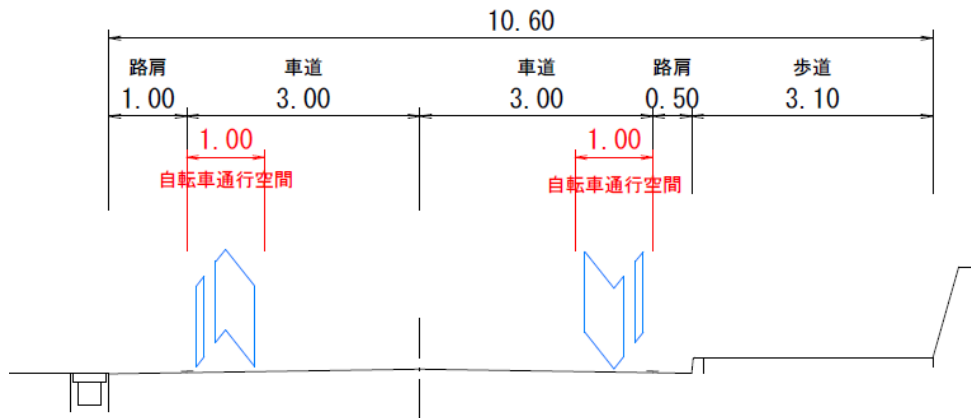
タイプ②

牟田漁港付近

（ 現 況 ）



（ 整備後 ）



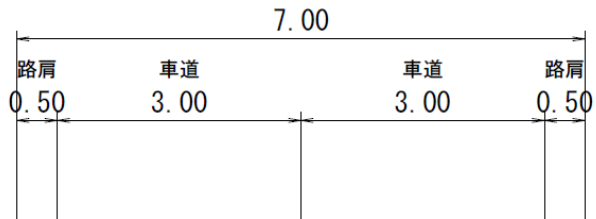


上島1期  
2号橋～牟田（国道266号）

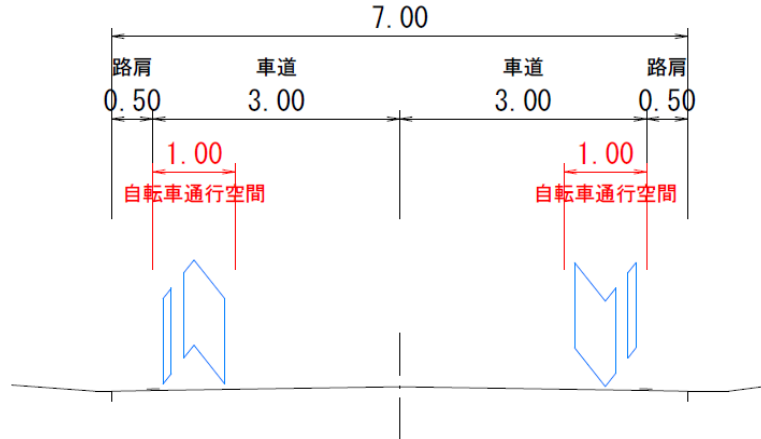
タイプ③

合津港付近

（ 現 況 ）

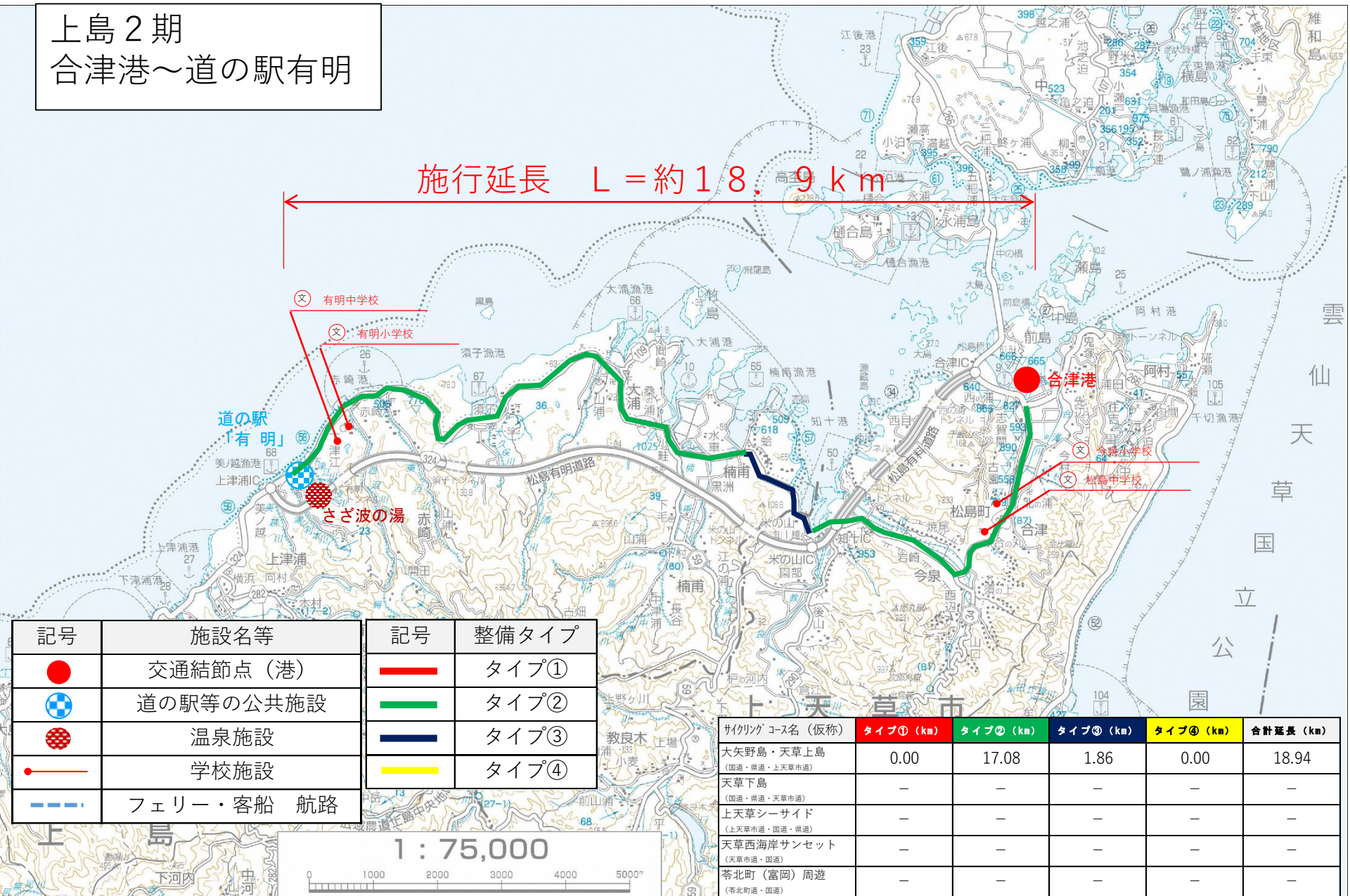


（ 整備後 ）



# 上島 2 期 合津港～道の駅有明

施行延長 L = 約 18.9 km



記号	施設名等	記号	整備タイプ
●	交通結節点 (港)	— (Red)	タイプ①
● (Blue/White Checkered)	道の駅等の公共施設	— (Green)	タイプ②
● (Red/White Checkered)	温泉施設	— (Blue)	タイプ③
● (Red)	学校施設	— (Yellow)	タイプ④
— (Blue Dashed)	フェリー・客船 航路		

サイクリング コース名 (仮称)	タイプ① (km)	タイプ② (km)	タイプ③ (km)	タイプ④ (km)	合計延長 (km)
大矢野島・天草上島 (国道・県道・上天草市道)	0.00	17.08	1.86	0.00	18.94
天草下島 (国道・県道・天草市道)	-	-	-	-	-
上天草シーサイド (上天草市道・国道・県道)	-	-	-	-	-
天草西海岸サンセット (天草市道・国道)	-	-	-	-	-
苓北町(富岡)周遊 (苓北町道・国道)	-	-	-	-	-

1 : 75,000





# 1 サイクリングコースの情報発信

〈天草地域観光推進協議会(事務局:天草広域本部総務振興課)実施〉

- あまいちサイクリングコース(クライムコースを除く計8コース。当協議会策定済の5コース重複部分を含む。)の特徴(景観等)をデータを収集。
- コース情報や周辺観光スポットを紹介するサイクリスト向けポータルサイトへ収集したデータを掲載、情報発信を実施予定(令和2年3月頃)。



## Dolphin Route

基本 中級

距離: 29.5km 獲得標高 上り: 544m 獲得標高 下り: 514m  
最大標高: 597m

ツーリング | 海沿い | カフェ＆スイーツ | 観光

ドルフィンルート/先池浦から下田、鬼海ヶ浦までの約30km。途中にはおっぱい岩なども！

コース掲載マップ

AMAKUSA CYCLING MAP

天草の海と山を満喫できる“アマイチ”全15ステージを完走しよう

マップダウンロード (PDF 4 MB)



## AMAKUSA Sunset-line Route

基本 中級

距離: 34.2km 獲得標高 上り: 594m 獲得標高 下り: 595m  
最大標高: 340m

各所史跡 | ツーリング (10~50km) | 海沿い

天草サンセットラインルート/阿津教会や大江教会、十三仏堂、下田温泉を巡る天草西海岸線コース

コース掲載マップ

AMAKUSA CYCLING MAP

天草の海と山を満喫できる“アマイチ”全15ステージを完走しよう

マップダウンロード (PDF 4 MB)

掲載イメージ



## 2 サイクルステーションのメンテナンス等

〈天草地域観光推進協議会(事務局:天草広域本部総務振興課)実施〉

- 整備済のサイクルステーション(79か所)に対して、のぼりの補充、ステーション向け対応マニュアル再配付等のメンテナンスを実施予定。
- サイクルステーションの新規開拓や削除、サイクルラック未設置ステーションへの新規設置(10か所程度)を予定。
- サイクルステーションの利用状況調査を実施予定。



### サイクルステーション

しおり



サイクルステーションとは？

サイクリストが、サイクリング中に水や水を補給したり、トイレ・休憩ができる施設のことです。

サイクリストがあなたの施設を訪れたら、笑顔で接してください。

◆サイクルステーションで行っているサービスとは？

- 1) サイクリストへの水の提供。
- 2) サイクリストへの氷の提供。
- 3) サイクリストへのトイレの提供。
- 4) サイクリストへの一時的な休憩場所の提供。
- 5) サイクリストへのサイクルラックの提供。

サイクルステーションに登録いただいた施設では、上記1～5のサービスについて、1つ以上のサービスを行っていただいております。

◆サイクリストが訪れてから備でないように事前確認をしましょう！  
あなたの施設に登録している提供可能なサービスを確認しましょう。  
登録しているサービスはあくまでサイクリングマップで確認できます。  
提供可能なサービスを書き出してみましょう。

◆サイクルステーションの目印は？

- ・サイクルステーション登録施設には、目印として施設前に「のぼり」を掲示していただいております。
- ・登録施設の一覧は、あくまでサイクリングマップで確認できます。

のぼり→



対応マニュアル



のぼり



サイクルラック設置イメージ

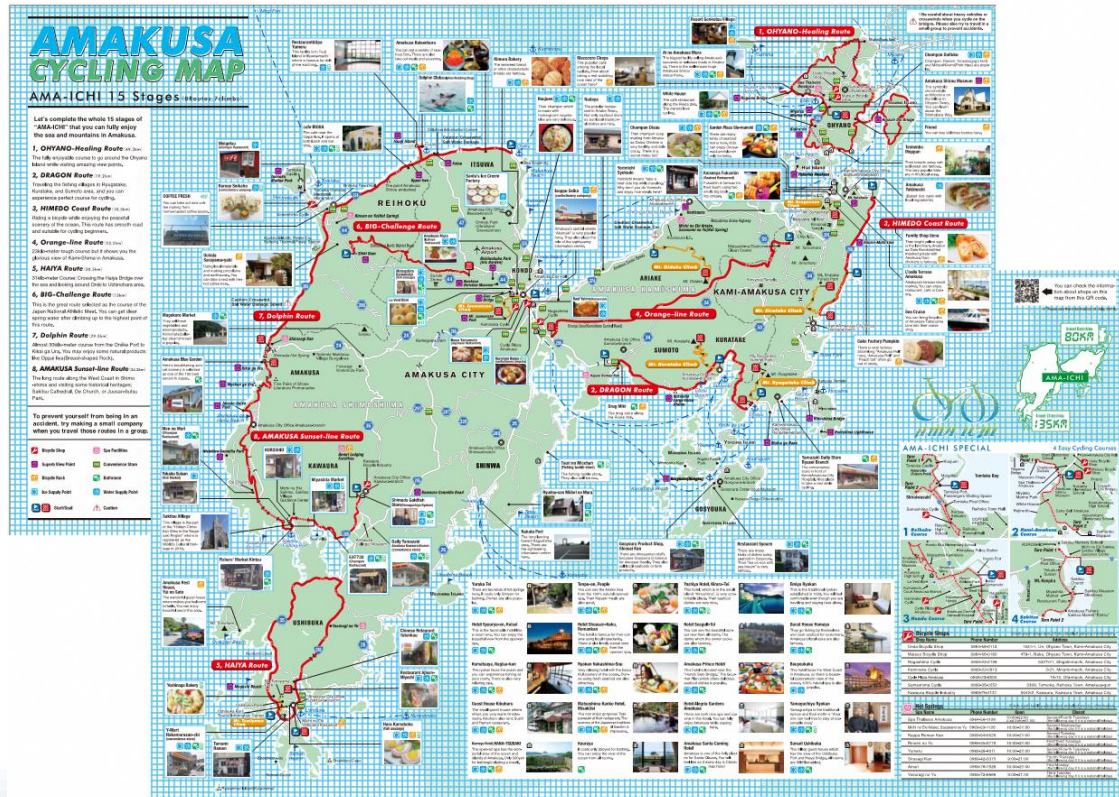




# 3 サイクルイベントへの支援・サイクリストの動向調査

〈天草地域観光推進協議会(事務局:天草広域本部総務振興課)実施〉

- 管内で開催されるサイクルイベント(12月:四郎サイクリングフェスタ・定員450名、3月:天草下島一周サイクリングマラソン・定員800名)参加者に対して、記念品(くまモンピンバッジ(あまいちver))を贈呈予定。また、インバウンド参加者に対して、サイクリングマップ(英語・中国語版)を配付予定。
- 併せて、参加者を対象にアンケート調査を行い、その結果を分析し、今後の施策の検証を行う。



サイクリングマップ(英語版)



ピンバッジ



# 4 天草・北薩広域ルートファムツアー

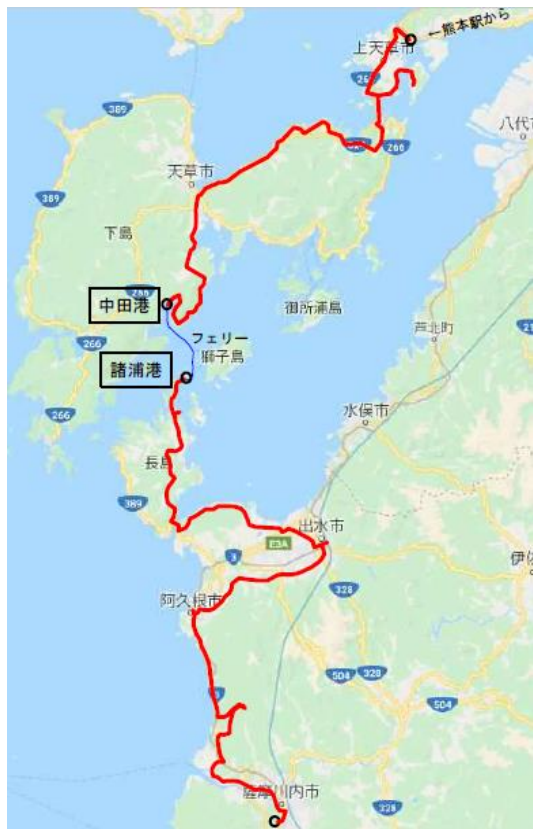
〈北薩・天草広域観光推進協議会(事務局:天草広域本部総務振興課)実施〉

- 天草・北薩地域の連携事業として、平成30年度からロードバイクを使ってサイクリングコースを体験してもらうファムツアーを実施。
- 今年度は、台湾から旅行会社・旅行業界誌・アウトドアWebサイト等の関係者5名を招待し、11月12日から11月15日にかけて天草・北薩地域の観光資源を巡った。

今回のコース

191113熊日

191114南日本放送



注:車での移動を含む

大矢野島の海岸線を走る台湾の観光関係者ら＝上天草市

## 海臨む自転車道いかが

### 天草-鹿児島周遊コース

天草を含むサイクリングコースを台湾の観光関係者に知らせるアが12日、3泊4日の日程で始まった。県天草広域本部と鹿児島北薩地域振興局の共同事業で、旅行代理店の社員やアロガ1ら5人を招いた。

サイクリング人口が多い台湾から旅行客呼び込みの交流口の取組狙う。一行は初日、地元のサイクリストらの案内で、上天草市の大矢野や雑形島の海岸線のみをひいたコース

### 台湾の観光業者ら招く

で走り、橋の上から小島が点在する風景を満喫。上りの急な坂道を走し、餅や日も体験した。

旅行雑誌記者の楊嬢さん26は、車の移動では分からない現地ならではの雰囲気を感じた。鹿児島県内は出水市や阿久根市などを巡る。

県天草広域本部は「橋開まで含んだ周遊コースの開発につなげて」としている。(大島博隆)

MBC NEWS

### 台湾から自転車旅行客を 北薩でツアー体験

[11/14 19:46]

[Tweet](#) [シェア](#)

北薩地域では台湾からの自転車ツアー客を呼び込むため、旅行代理店の担当者らを招いて自転車観光を体験するツアーが行われています。

このツアーは鹿児島県と熊本県の協議会が開いたもので、去年に続いて2回目です。台湾の大手旅行代理店や旅行雑誌の担当者ら5人が招かれ、3泊4日の日程で行われています。

熊本为天草地方と北薩地域で協力して自転車ツアーを提案し、自転車の人気が高く、およそ310万人の愛好家がいる台湾から観光客を呼び込むのがねらいです。

13日に鹿児島入りした5人は、出水市の箱崎八幡神社を参拝したあと、武家屋敷まで自転車で移動し、観光しました。その後、阿久根市で地元の魚料理を堪能したあと、海岸沿いを自転車で走りました。5人は15日に台湾に帰る予定です。



©2010 熊本県くまモン



# 5 レンタサイクル事業①

〈天草地域雇用創出協議会(事務局:天草広域本部総務振興課)実施〉

- 平成30年7月から実証実験を開始。現在、管内7か所に計30台の電動アシスト自転車を導入(9月末現在:計466名利用)。
- レンタサイクルで周遊できる「本渡歴史探訪コース」などモデルコースを6コース作成。専用HPで情報発信を行っているほか、モデルコースや撮影スポット等を掲載したサイクリングマップ(1,000部)を制作・配布(10月)。今後、さらに1,000部を増刷し、イベント等で配布予定。



サイクリングマップ



取扱施設(例)



## 5 レンタサイクル事業②

〈天草地域雇用創出協議会(事務局:天草広域本部総務振興課)実施〉

- 旅行業者を対象としたファムツアーを実施(平成30年度実施)。
- レンタサイクルと体験プログラムを組み合わせた着地型観光商品モニター調査を実施中(10月～)。



### ファムツアー

① 3/25

- ・天草郡苓北町富岡～天草市五和町二江のサイクリング
- ・イルカウォッチング
- ・天草市新和町での民泊

② 3/26

- ・マグロウォッチング
- ・天草市新和町のサイクリング
- ・意見交換会



### モニターツアー(10/19)

- ・天草市五和町二江～天草郡苓北町坂瀬川のサイクリング
- ・ミナクルファーム(農園)でのオリーブやいちじくの収穫体験など



### モニターツアー(11/4)

- ・天草郡苓北町富岡のサイクリング
- ・もり農園でのハーブティー加工体験





## 6 自転車先進地事例セミナー

〈天草地域雇用創出協議会(事務局:天草広域本部総務振興課)実施〉

- サイクリング先進地である「シクロツーリズムしまなみ」からポタリングガイドの宇都宮氏を講師として招き、「サイクルツーリズムによる観光活性化」と題して観光事業者向けにセミナー(天草市会場、上天草市会場)を実施(6月6日、7日)。



セミナー風景  
(受講者19名)



講師を囲んでの記念撮影

セミナーチラシ



# 7 自転車先進地視察

〈天草地域サイクルツーリズム協議会実施〉

- 今後の事業計画策定に際し、自転車走行空間・案内標識等の整備状況及びサイクリングロードのPR方法、レンタサイクルの展開状況等の視察を目的に、先進地である「しまなみ海道サイクリングロード」を訪問。実際に試走して整備状況等を確認したほか、「シクロツーリズムしまなみ」の宇都宮氏を訪問し聞き取りを実施。

実施日：令和元年9月28日(土)～29日(日)

視察者：事務局(熊本県天草広域本部)5名、あまいちサイクリングクラブ7名



宇都宮氏訪問

