



九州中部大回廊

H26.10月発行

熊本県北広域本部 振興課  
TEL.0968-25-4121

玉名地域振興局 総務振興課  
TEL.0968-74-2113

鹿本地域振興局 総務振興課  
TEL.0968-44-2131

阿蘇地域振興局 総務振興課  
TEL.0967-22-1110

熊本県北  
地域

古墳マップ

# 阿蘇から有明海へと菊池 川流域に広がる 歴史ドラマの大舞台。

阿蘇外輪山の尾ノ岳(1,041m)南麓で湧き出でた水は、<sup>かさ</sup>嵩を増しながら菊池溪谷を流れ下り、菊鹿盆地に至ります。そして、幾筋もの流れを取り込みながら、玉名平野を経て、有明海に注ぎ込み、71kmの長い旅を終えます。その流れこそ、阿蘇外輪山から菊池市、山鹿市、和水町、玉名市へと県北地域を横断する菊池川で、流域面積は996km<sup>2</sup>と、球磨川(1,880km<sup>2</sup>)、緑川(1,213km<sup>2</sup>)に次ぐ、県内有数の河川です。

県北地域には、豊かな幸をもたらしてくれる<sup>ほうじょう</sup>豊饒の海や山があり、一大穀倉地帯をなす里、菊鹿盆地や玉名平野、阿蘇谷が広がっています。それらは、原始古代以来の人びとの豊かな生業の基盤として、さまざまな歴史ドラマの舞台となってきました。荒尾から玉名に広がる有明海沿いには、縄文時代の貝塚が幾つも遺され、弥生時代の菊池川流域には方保田東原遺跡、うてな遺跡、小野崎遺跡、諏訪原遺跡などの巨大な環濠集落が営まれたり、阿蘇谷には下山西遺跡・下扇原遺跡、狩尾遺跡群など、鉄器やベンガラを大量に生産して、周辺地に提供していた集落がありました。また、古墳時代では、遠く百済の地との交流の証をうかがわせる江田船山古墳や、阿蘇国造を彷彿とさせてくれる、



県内最大規模を誇る前方後円墳の長目塚古墳があり、チブサン古墳などの彩り豊かな装飾古墳が花開きました。さらには、律令国家に歩み始めた7世紀後半には、国防の拠点としての古代山城鞠智城がヤマト王権によって築られました。

そんな歴史を辿ることのできる、博物館や資料館が県北の各所に設置されています。原始古代以降の歴史が時代を追って紹介されている玉名市立博物館ころろピア<sup>5</sup>や山鹿市立博物館<sup>3</sup>では、通史的な理解を助けてくれます。また、古代遺跡の代表格、方保田東原遺跡や江田船山古墳、装飾古墳、鞠智城では、山鹿市出土文化財管理センター<sup>4</sup>、和水町歴史民俗資料館<sup>6</sup>、熊本県立装飾古墳館<sup>1</sup>、歴史公園鞠智城・温故創生館<sup>2</sup>がそれぞれ整備されています。それらでは、美しく整備された史跡を体感しながら、より深い理解に誘ってくれます。

## 目次

- 博物館・資料館 …… 02
- 古墳 …………… 12
- その他の古墳データ 38
- 地図 …………… 42

1 施設 **熊本県立装飾古墳館**

くまもとけんりつ そうしよくこふんかん

- P/有(大型可)
- トイレ/有

山鹿市鹿央町岩原3085番地 TEL.0968-36-2151  
<http://www.kofunkan.pref.kumamoto.jp/> MAP C・b-2

- 開館時間/9:30~17:15(入館は16:45まで)
- 休館日/月曜日(祝日の場合は翌日)、年末年始
- 入館料/一般420円(290円)、大学生260円(180円)、高校生以下無料  
 ( )は団体割引20名以上。



日本一の数を誇る装飾古墳をテーマとした博物館で、岩原古墳群(国指定史跡)に隣接している。館内では、熊本県内の装飾古墳のうち、チブサン古墳など12基の装飾古墳実物大レプリカを間近に見ることができる。



また、オリジナル映画4本が常時上映され、勾玉づくりや火おこし体験などの古代体験学習も、参加型の博物館として定期的を実施している。子どもから大人に人気の「勾玉づくり」は常時体験が可能(別途材料費が必要)。

建物は、世界的に有名な建築家安藤忠雄氏の設計で、前方後円墳の形を模している。



- 1 外観
- 2 館内
- 3 装飾古墳実物大レプリカ
- 4 体験学習(勾玉づくり)



## 鹿央物産館



装飾古墳館に隣接した山鹿市の鹿央物産館では、地元の食材を使った郷土料理が大人気! 毎日届けられる地元産の野菜や果物の物産館直売所は、安くておいしいと好評。

問い合わせ/TEL.0968-36-3838

2

施設

れきし こうえん きくちじょう おんこそうせいがん

## 歴史公園鞠智城・温故創生館

●P/有(大型可)

●トイレ/有

山鹿市菊鹿町米原443-1 TEL:0968-48-3178

<http://kofunkan.pref.kumamoto.jp/kikuchijo/> MAP C-d-2

- 開館時間/9:30~17:15(入館は16:45まで)
- 休館日/月曜日(祝日の場合は翌日)12/25~1/4
- 入館料/無料 ※ボランティアによる解説あり(事前予約2週間前、無料)。



1



2



3

国指定史跡「鞠智城跡」のガイダンス施設。7世紀後半に大和朝廷が築いた鞠智城の歴史的背景や城の造りなどについて、館内の展示や映像で学ぶことができる。

2階には公園内の復元建物などを眺めながら休憩できるスペースもある。



1 温故創生館外観

2 館内展示

3 銅造菩薩立像

## 八角形鼓楼



鞠智城跡から見つかった八角形状に柱穴が配置された建物跡を復元したものが、八角形鼓楼。鼓楼とは、鼓の音で時を知らせたり、見張りをしたりするための施設。復元した八角形鼓楼は、高さ15.8m、重量約76トンの瓦が載っている。現在では、鞠智城のシンボルとなっている。

問い合わせ/TEL.0968-48-3178

3

やまがしりつはくぶつかん

施設

## 山鹿市立博物館

●P/有(大型可)

●トイレ/有

山鹿市鍋田2085 TEL:0968-43-1145

・産交バス 南関ターミナル行き バス停「博物館前」下車徒歩10分 MAP C・b-2

●開館時間/9:00~17:00(入館は16:30まで)

●休館日/月曜日(祝日の場合は翌日)年末年始

●入館料/一般・大学生210円 高校生以下 50円 ※団体割引20名以上。



館内には、山鹿市内の遺跡から出土した資料や歴史資料などを展示している。方保田東原遺跡(国指定史跡)から出土した家形土器や巴形銅器など、全国でも出土例の少ない貴重な品々を見ることができる。館外では、装飾横穴のレプリカ群をはじめ、移築された江戸時代の民家や大坪眼鏡橋なども見学できる。

1 博物館外観

2 館内

3 家形土器



## サイクリングターミナル



熊本市と山鹿市を結ぶ約34の熊本山鹿自転車道(ゆうかファミリーロード)のターミナル。様々なレンタル自転車180台(有料)があり、古墳巡りコース(4km)などでサイクリングを楽しめる。宿泊、食事もできる。

問い合わせ/TEL.0968-43-1136

## 4 山鹿市出土文化財管理センター

史跡 (方保田東原遺跡)(国史跡)

- P/有
- トイレ/有

山鹿市方保田字東原 九州産交バス 日置經由交通センター行き 方保田下車徒歩5分  
TEL.0968-46-5512(山鹿市出土文化財管理センター) MAP C・C-2



- 1 方保田東原遺跡全景
- 2 出土文化財管理センター
- 3 石包丁形鉄器

菊池川とその支流の方保田川に挟まれた台地上に広がる、弥生時代後期から古墳時代前期(約1900~1700年前)にかけての大集落跡。住居跡や祭祀跡などのほか、大量の土器や鉄器・青銅器が見つかっている。

特に全国的にも珍しい家形土器や日本で唯一の石包丁形鉄器などの出土は、この遺跡が当時有力なクニであったことを物語っている。

隣接する出土文化財管理センターでは、出土品の展示やガイダンスも随時行っている。

開館時間/9:00~16:30 休館日/土・日曜日・祝日 入館料/無料



## 5

たまなしりつれきしはくぶつかん

施設 玉名市立歴史博物館ころこピア

- P/有約50台
- トイレ/有

玉名市岩崎117  
TEL:0968-74-3989

MAP D・b-2

- 開館時間/9:00~17:00(入館は16:30まで)
- 休館日/月曜日(祝日の場合は翌日)、12/28~1/4
- 入館料/一般300円(210円)、大学生200円(140円)、高校生以下無料
  - 「こどもの日」「文化の日」は無料日
  - ( )内は20人以上からの団体割引料金
  - 障がい者手帳等をお持ちの方は、ご本人および付き添いの方1人が無料
  - その他:車椅子の貸し出し可。車椅子専用のトイレ有
  - 盲導犬や介助犬などの補助犬のみ、入館可能



熊本県北最大の河川・菊池川が有明海に注ぐところに玉名市は位置する。流域一帯は、県内でも最も肥沃な生産地帯であった。その地理的特性を活用し、古代以来重要な港市として、また玉名郡や県北部の商業・流通・文教などの拠点として栄えてきた。『菊池川とともに発展してきた玉名の歴史』をメインテーマに常設展示は「日置氏全盛の時代(古代)」「海外交易の時代(中世)」「廻船と高瀬御蔵の時代(近世)」の三部に分かれた通史展示である。企画展も開催している。



6 なごみまちれきしみんなぞくしりょうかん  
施設 **和水町歴史民俗資料館**

●P/有(大型バス可)  
●トイレ/有

和水町江田302(肥後民家村内)

TEL:0968-34-3047(和水町教育委員会社会教育課)

MAP C-a-3

- 開館時間/9:00~17:00(入館は16:30まで)
- 休館日/月曜日(祝日の場合は翌日)
- 入館料/無料



- 1 館内  
江田船山古墳出土品
- 2 金銅龍文透彫冠帽
- 3 金銅飾履
- 4 神人車馬画像鏡
- 5 金銅製長鎖三連式耳飾
- 2~5はレプリカ



肥後民家村内にある歴史民俗資料館では、江田船山古墳(国指定史跡)から見つかった銀象嵌銘大刀、鏡など、国宝となっている出土品のレプリカを見ることができる。



### 肥後民家村

熊本県内をはじめ全国各地の古民家を移築復原して作られた民家村で、一部の民家では、五右衛門風呂などの体験の他、宿泊することもできる。その他、ガラス工房や陶芸工房など様々な体験施設がある。  
問い合わせ/TEL.0968-86-4564



### 菊水ロマン館・カヌー館

地元の新鮮な農産物の直売のほか、温泉やレストランもある道の駅。カヌー体験ができるカヌー館も隣接しており、川沿いの広場ではバーベキューやキャンプもできる。



問い合わせ/TEL.0968-86-3100



## 県北地域の古墳のあらまし

阿蘇、菊池、山鹿、玉名・荒尾には、熊本を代表する古墳が多くみられますが、中でも<sup>ぎんそうがねめいたち</sup>銀象嵌銘大刀などの国宝の品々が出土した江田船山古墳<sup>7</sup>は、全国的に著名です。この県北地域に最初に前方後円墳が現れたのは、山下古墳や天水大塚古墳<sup>9</sup>など、4世紀中頃の玉名でした。県内で最古の古墳がある宇土半島基部から遅れること、およそ半世紀後のこと、その後、5世紀初めの阿蘇に長目塚古墳<sup>43</sup>が造られることによって、県北地域全域で古墳文化が成り立ちました。

この地域には、長目塚古墳(111m以上)の他、稲荷山古墳(約110m)、岩原双子塚古墳(107m・<sup>18</sup>)、天水大塚古墳(約100m)などの100mを越す前方後円墳が造られました。これほどの古墳が多く集まっているのは、豊かな土地があればこそのことでしょう。また、5世紀末～6世紀初めには、最古の彩色系の装飾

古墳、塚坊主古墳<sup>8</sup>が現れ、6世紀代を彩った菊池川流域の装飾古墳群の先駆けとなりました。チブサン古墳<sup>14</sup>、大坊古墳<sup>67</sup>、弁慶ヶ穴古墳<sup>17</sup>、永安寺東古墳<sup>38</sup>、鍋田横穴群<sup>15</sup>など、熊本県を代表する装飾古墳の一大メッカです。さらに、527年に勃発した磐井の乱を象徴する石人などの石製表飾を伴った、三ノ宮<sup>41</sup>やチブサン、臼塚<sup>23</sup>、木柑子<sup>30</sup>、木柑子高塚<sup>30</sup>などの古墳が多く集まっているのも、この地域の特徴です。

そして、6世紀の終わり、永安寺東古墳・西古墳、弁慶ヶ穴古墳、木柑子高塚古墳、上御倉古墳<sup>44</sup>、下御倉古墳<sup>45</sup>などを以って、この地域の古墳の築造は、終焉を迎えました。その後、7世紀後半に築城された古代山城鞠智城<sup>2</sup>の時代を経て、肥後国は成り立っていったのです。






7 え た ぶ な や ま こ ぶ ん  
古墳 江田船山古墳(国史跡)

- P/有(大型可)
- トイレ/有

玉名郡和水町江田

TEL:0968-34-3047(和水町教育委員会社会教育課)

MAP C・a-3



- 1 横口式石棺
- 2 銀象嵌銘大刀(部分)
- 3 武具類

5世紀後半に築造された墳長62mの前方後円墳で、内部には横口式家形石棺がある。清原古墳群(前方後円墳3基、円墳1基)の中の1基。

明治6(1873)年に池田佐十によって発掘され、銀象嵌銘大刀をはじめ大刀や鏡・武具・馬具・装身具などは、当時の東京帝国博物館が買い上げ、現在は国宝として東京国立博物館に常設展示されている。

特に、大刀の峰に銀で象嵌された75文字は、国内でも最古級のものとして有名。

これらの出土品は、江田船山古墳に隣接している和水町歴史民俗資料館内でレプリカ展示されている。



8 つかぼう す こ ぶ ん  
古墳 塚坊主古墳(国史跡)

- P/有(大型可)
- トイレ/有

玉名郡和水町瀬川 保存のため閉鎖(外観は常時見学可)

TEL:0968-34-3047(和水町教育委員会社会教育課)

MAP C・a-3



石室



清原古墳群内の古墳で、6世紀前半に築造された全長55.4m(復原推定)の前方後円墳で、主体部は横穴式石室をもつ装飾古墳。

早い段階で盗掘、破壊されており、現在の墳丘は復原されたもの。横穴式石室は、赤・白・灰(青)で彩色されている。保存のために施錠しており、見学には事前連絡が必要。(7月から10月までは基本的に見学不可)

9 こ くん そ う づ か こ ぶ ん  
古墳 虚空蔵塚古墳(国史跡)

- P/有(大型バス)
- トイレ/有

玉名郡和水町江田 見学可能(墳丘のみ)

TEL:0968-34-3047(和水町教育委員会社会教育課)

MAP C・a-3



外観



清原古墳群内の前方後円墳で、築造時期は不明だが、出土遺物からは、6世紀前半と考えられる。古墳から出土した赤色顔料が塗られた人物埴輪の頭部は、装飾古墳館に展示。

10 え た あな かん のん こ ぶん  
古墳 江田穴観音古墳(国史跡)

- P/有(和水町役場駐車場 徒歩3分)
- トイレ/有

玉名郡和水町江田 保存のため閉鎖(外観は見学可)  
TEL:0968-34-3047(和水町教育委員会社会教育課)

MAP C・b-3



石室

7世紀前半に築造された直径20m前後の円墳(一部削られているため推定)で、主体部は、複室の横穴式石室をもつ古墳。江田船山古墳などの位置する清原台地とは江田川を挟んだ対岸の諏訪原台地に位置する。

11 わかみや こ ぶん  
古墳 若宮古墳(県史跡)

- P/有(和水町役場駐車場 徒歩1分)
- トイレ/有

玉名郡和水町江田 見学可能(墳丘のみ)  
TEL:0968-34-3047(和水町教育委員会社会教育課)

MAP C・b-3



外観

6世紀中頃に築造された長さ約30mの前方後円墳(推定)と考えられるが、一部が削られており不明。諏訪原台地に位置し、南60mには、江田穴観音古墳がある。

12 ちようりき きた ばる よこあな ぐん  
古墳 長力・北原横穴群(県史跡)

- P/有
- トイレ/有

玉名郡和水町瀬川 見学可能(ただし長力1号横穴墓は施設、見学不可)  
TEL:0968-34-3047(和水町教育委員会社会教育課)

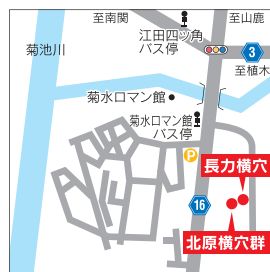
MAP C・b-3



北原横穴群全景

長力1号横穴石室

長力横穴群(2基)と北原横穴群(8基)は谷の東側と西側にそれぞれ位置し、実際には同一の横穴群と考えられる。長力1号横穴墓と北原3号横穴墓に装飾が見られる。長力1号には、線刻で円文と連続三角文が描かれている。



13 こ ぶん  
古墳 オブサン古墳(国史跡)

- P/有(大型可)
- トイレ/有

山鹿市城字西福寺 九州産交バス 南関上町行き 石村温泉入口下車徒歩15分  
TEL:0968-43-1145(山鹿市立博物館)

MAP C・b-2



全景



6世紀後半に築造された直径約20mの突堤付き円墳で、主体部は複室の横穴式石室。石室内に線刻や連続三角文が赤で彩色されている。現在は、チブサン古墳などとともに、「肥後古代の森山鹿地区」として整備されている。

14

古墳

こぶん

## チブサン古墳(国史跡)

●P/有  
●トイレ/無  
(オプサン古墳の近くに有)

山鹿市城字西福寺 一般公開は、10:00・14:00の1日2回。(月曜休み)  
九州産交バス 南関上町行き 石村温泉入口下車徒歩10分  
TEL.0968-43-1145(山鹿市立博物館)

MAP C・b-2



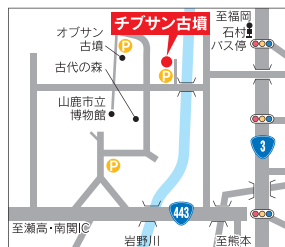
6世紀前半に築造された全長約50mの前方後円墳で、主体部は複室の横穴式石室。石室内の石屋形には赤、白、黒で幾何学文様や人物が描かれており、装飾古墳として全国的に有名である。現在は、装飾文様保存のため、1日2回のみ一般に公開している。

墳丘のくびれ部に立てられていた凝灰岩製の石人(高さ約1.5m)は、現在、九州国立博物館に保管展示されている。

申込 山鹿市立博物館にて受付  
案内時間 10:00と14:00  
博物館休館日は公開いたしません。  
見学料 一般・大学生100円 高校生以下50円  
団体割引20名以上。



- 1 石室内の石屋形
- 2 石室形右壁の人物像



15

古墳

なべ た よこ あな ぐん

## 鍋田横穴群(国史跡)

●P/有  
●トイレ/有

山鹿市鍋田 九州産交バス 南関經由瀬高行き 鍋田下車徒歩1分  
TEL.0968-43-1145(山鹿市立博物館)

MAP C・b-2



27号横穴の装飾

菊池川支流の岩野川に面した台地の崖面にある6世紀後半に造られた61基の横穴。10基に装飾がある。中でも27号横穴は、人物、弓、鞆、盾、剣などが浮き彫りされ赤で彩色されるなど、最も優れた装飾をもっている。



16

古墳

いゆ ばる よこ あな ぐん

## 岩原横穴群(県史跡)

●P/有(大型可)  
●トイレ/有

山鹿市鹿央町岩原 九州産交バス 東郷經由玉名行き 小原下車徒歩5分  
TEL.0968-36-2151(県立装飾古墳館)

MAP C・b-2



全景

岩原古墳群のある岩原台地の北側から西側の崖面にある131基の横穴群。8基が線刻や浮き彫り、彩色による装飾古墳。14号横穴には、ゴンドラの船縁に櫓べそをもった屍床があり当時の船葬思想をうかがわせる。



17 べんけいがあなこぶん  
古墳 弁慶ヶ穴古墳(国史跡)

●P/有  
●トイレ/無

山鹿市熊入町字竹の下 見学不可(墳丘のみ見学可)  
九州産交バス 鹿北支所經由鹿北道の駅行き 八幡小学校前下車徒歩10分  
TEL.0968-43-1145(山鹿市立博物館)

MAP C・c-2



1 石室  
2 袖石の装飾

6世紀後半に築造された直径約15mの円墳で、主体部は複室の横穴式石室。石室内には、赤・白・灰(青)で同心円文や、連続三角文、馬や舟などが鮮やかに描かれている。装飾文様保存のため閉鎖中だが、県立装飾古墳館で実物大レプリカを間近に見学することができる。

18 いわばるこぶんぐん  
古墳 岩原古墳群(国史跡)

●P/有(大型可)  
●トイレ/有  
(装飾古墳館内)

山鹿市鹿央町岩原 九州産交バス 米野岳經由玉名駅行き 県立装飾古墳館入口下車徒歩20分  
TEL.0968-36-2151(県立装飾古墳館)

MAP C・b-2



1 全景  
2 岩原双子塚古墳

5~6世紀頃の古墳群で、県下最大級を誇る岩原双子塚古墳は、墳長107mの前方後円墳。岩原双子塚古墳を中心に、狐塚古墳、下原古墳、寒原古墳(1~号墳)、馬不向古墳(1~3号墳)、塚原古墳の円墳が点在している。現在は、「肥後古代の森 鹿央地区」として整備され、県立装飾古墳館が隣接している。



19 よこやま こぶん  
古墳 横山古墳(移築復原)

● P/有(大型可)  
● トイレ/有  
(装飾古墳館利用可)

山鹿市鹿央町岩原(元は熊本市北区植木町有泉横山)  
9:30~16:30 装飾古墳館が休館の日は公開していない。  
TEL.0968-36-2151(県立装飾古墳館)

MAP C・b-2



石室



全長38.5mの前方後円墳で、主体部は横穴式石室。九州自動車道建設に伴い、現在地へ移築復原された。

石室内には、赤・灰(青)・白色で同心円文や蕨手文などが描かれている。

横山古墳出土の装身具や鉄器類は県立装飾古墳館に展示。

20 さくら うえ よこあなぐん  
古墳 桜の上横穴群(県史跡)

● P/無 \*岩原横穴群の駐車場から徒歩15分程。  
● トイレ/無

山鹿市鹿央町岩原字桜の上 一部見学可能(1号墳は見学不可)  
九州産交バス 米野岳経由玉名駅行き 県立装飾古墳館入口下車徒歩15分  
TEL.0968-43-1145(山鹿市立博物館)

MAP C・b-2



玄室



志々岐台地の南東端にある阿蘇溶結凝灰岩の斜面にある23基の横穴群。装飾は5基に見られる。線刻の他、赤・白で彩色された1号横穴墓は、保存のため施錠している。

21 ながいわ よこあなぐん  
古墳 長岩横穴群(県史跡)

● P/無  
● トイレ/無

山鹿市志々岐 九州産交バス 東郷經由玉名駅行き 小原下車徒歩2分  
岩原横穴群駐車場より徒歩約10分  
TEL.0968-43-1145(山鹿市立博物館)

MAP C・b-2



外観



県道16号線に沿った志々岐台地の南崖面に連なる約120基の横穴群である。このうち9基に装飾があり、人物や盾、馬などの浮き彫りや彩色が見られる。

\*岩原横穴群駐車場より徒歩10分程。

22 じょうよこあなぐん  
古墳 城横穴群(県史跡)

● P/無  
● トイレ/無

山鹿市城 九州産交バス 鹿北道の駅行き 日輪寺前下車徒歩約20分  
TEL.0968-43-1145(山鹿市立博物館)

MAP C・b-2



外観



装飾



菊池川の支流・岩野川沿いの岩壁約300mにある48基の横穴群。うち20号横穴と21号横穴の間の外壁に人物、盾、韃が浮き彫りされている。

23 うすづかこぶん  
古墳 臼塚古墳(市史跡)

●P/無  
●トイレ/無

山鹿市石字臼塚 保存のため閉鎖(見学不可)  
TEL.0968-43-1145(山鹿市立博物館)

MAP C・b-2



1



1 外観  
2 臼塚古墳石人(レプリカ)

6世紀前半に造られた直径約30mの円墳で、主体部は横穴式石室。石室内には、赤・白・灰(青)で円文や連続三角文などが描かれている。現在は、装飾文様保存のため閉鎖しており見学できない。

墳丘上にあつた<sup>ゆき</sup>靱を背負った石人は県立美術館に展示している(県立装飾古墳館に実物大のレプリカを展示)。

24 つけじろよこあなぐん  
古墳 付城横穴群(県史跡)

●P/有  
●トイレ/無

山鹿市城字付城  
TEL.0968-43-1145(山鹿市立博物館)

MAP C・b-2



外観


菊池川支流の岩野川の西側丘陵斜面に位置し、南1.5kmには鍋田横穴群がある。現在、96基の横穴が確認されている。うち3基には、色彩・線刻による装飾がある。

25 うまづかこぶん  
古墳 馬塚古墳(県史跡)

●P/有  
●トイレ/無

山鹿市城字鬼天神 保存のため閉鎖(見学不可)  
TEL.0968-43-1145(山鹿市立博物館)

MAP C・b-2



石室

平小城台地の東南端に位置する6世紀後半に築造された直径約30mの円墳で、主体部は横穴式石室。石室内に赤・白・灰(青)で三角文が描かれている。

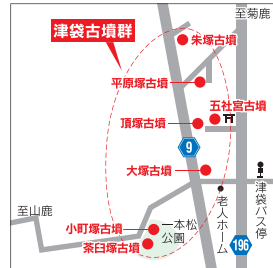
現在は装飾文様保護のため石室は閉鎖されているが、復原された墳丘は常時見学できる。

26 つぶくろこぶんぐん  
古墳 津袋古墳群(県史跡)

- P/有(大型可)
- トイレ/有(一本松公園内)

山鹿市鹿本町津袋(一本松公園内及び周辺) 見学可能  
九州産交バス 菊池行き 津袋下車徒歩15分  
TEL.0968-43-1145(山鹿市立博物館)

MAP C・C-2



古墳群

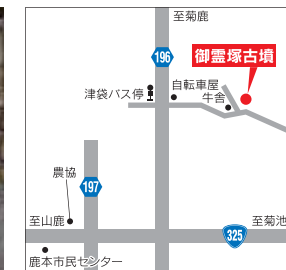
4世紀末～5世紀中頃に築造された古墳群で、茶臼塚古墳、小町塚古墳、大塚古墳、頂塚古墳、平原塚古墳、五社宮古墳、朱塚古墳の7基からなる。主墳の茶臼塚古墳は一辺25mの方墳。

27 ごりょうづかこぶん  
古墳 御霊塚古墳(県史跡)

- P/有(1台)
- トイレ/無

山鹿市鹿本町津袋 保存のため閉鎖  
TEL.0968-43-1145(山鹿市立博物館)

MAP C・C-2



石室

6世紀後半に築造された直径約20mの円墳で、主体部は横穴式石室。石室内に赤と白で幾何学文様や靫などが描かれている。現在は装飾文様保護のため閉鎖している。

近くには津袋古墳群がある。

28 ちよめんじざかこぶんぐん  
古墳 長明寺坂古墳群(県史跡)

- P/無
- トイレ/無

菊池市七城町林原・亀尾 保存のため閉鎖(要連絡)  
TEL.0968-25-7232(菊池市教育委員会生涯学習課)

MAP C・C-3



石室

長明寺坂古墳群は3基の円墳からなり、5世紀後半頃に築造されたと考えられる。1号墳は直径15mの円墳で、主体部は横穴式石室。石室内は全面赤色の顔料が塗られており、人骨、葬礼用の土師器や須恵器などが出土している。

29 け さ お た か つ か こ ぶ ん  
古墳 袈裟尾高塚古墳(県史跡)

●P/無  
●トイレ/無

菊池市袈裟尾 見学可能(外観は常時。石室内は閉鎖:要連絡)  
TEL.0968-25-7232(菊池市教育委員会生涯学習課)

MAP C・d-2



1

菊池川支流の迫間川沿いの台地上(標高138m)に位置する6世紀後半に築造された全長25mの円墳で、巨石と割石を積み上げた横穴式石室が復原されている。石室内には、靱や三角文の線刻、同心円文が赤で描かれ、靱が浮き彫りにされた石材も使われている。



1 石室  
2 石製表飾靱

30 き こ う じ こ ぶ ん  
古墳 木柑子古墳(市史跡)

●P/無  
●トイレ/無

菊池市木柑子  
TEL.0968-25-7232(菊池市教育委員会生涯学習課)

MAP C・d-3



1



2



1 全景  
2 石人(県指定)

菊池川中流域の花房台地上に6世紀半ばに築造された全長65mの前方後円墳。二重の周溝が巡り、周溝からは石製の蓋(日傘)や銀の象嵌が施された大刀の鏢などが出土している。現在も古墳主体部があった場所に石人が立っている。

隣接する木柑子高塚古墳(墳丘は消滅)からは、4体の石人が出土。現在は県立装飾古墳館に展示。



31 りゅうおうざんこふん  
古墳 竜王山古墳(市史跡)

- P/日輪寺つつじ公園  
駐車場に駐車可
- トイレ/無(日輪寺境内に有)

山鹿市杉(日輪寺)  
TEL.0968-43-1145(山鹿市立博物館)

MAP C・c-2



山鹿市杉竜王の日輪寺の裏山に築造された、直径(推定)約25mの円墳で、内部主体は、全長4.66m、幅1.46m、高さ1.3mの竪穴式石室。4世紀末。

32 せとぐちよこあなぐん  
古墳 瀬戸口横穴群(市史跡)

- P/無
- トイレ/無

菊池市七城町瀬戸口  
TEL.0968-25-7232(菊池市教育委員会生涯学習課)

MAP C・d-2



うてな台地の西崖面に、1.3kmにわたって開口する252基の横穴墓群。かつては、400基以上あったともいわれ、県内屈指の横穴群。6世紀中葉～7世紀頃。鉄鏃、刀子、鉄斧、馬具、玉類、金環、銀環、貝輪、土師器、須恵器、人骨が出土。

33 もちまつつかばるこふん  
古墳 持松塚原古墳(県史跡)

- P/無
- トイレ/無

山鹿市鹿央町持松  
TEL.0968-43-1145(山鹿市立博物館)

MAP C・c-2



熊本県山鹿市鹿央町の千田台地北端にある、直径(推定)約30mの円墳で、内部主体は刳抜式舟形石棺。棺蓋に長方形の透かし状の装飾がある装飾古墳。5世紀後半。

34 いしぬきあなかん のんよこあな  
古墳 石貫穴観音横穴(国史跡)

- P/有(徒歩8分)
- トイレ/無

玉名市石貫安世寺2387  
TEL.0968-57-4429(玉名市教育委員会文化課)(H27.1月からTEL0968-75-1136) MAP D・b-2



繁根木川右岸の台地の西側崖面に開口する5基の横穴墓群。2号横穴墓の内部に千手観音が彫られていることから石貫穴観音横穴と呼ばれている。1～3号横穴墓が装飾横穴墓で、1号、2号墓の飾縁には赤や白の円文、3号の飾縁には赤彩が施されている。2号墓には軒丸瓦の表現とみられる石屋形の造形が最大の特徴。

35 いしぬき よこあなぐん  
古墳 石貫ナギノ横穴群(国史跡)

●P/有  
●トイレ/無

玉名市石貫後田2386

TEL.0968-57-4429(玉名市教育委員会文化課)(H27.1月からTEL0968-75-1136) MAP D・b-2



繫根木川右岸の台地の崖面に、250mにわたって開口する48基の横穴墓群(古墳時代後半)。この中の15基が装飾横穴墓で、飾縁(横穴墓入口の縁部分)には、赤などで円文や鋸歯文、三角文などが描かれ、内部に屋根形の浮き彫りや大刀のレリーフなどを施すものもある。特に6号墓と8号墓の飾縁の装飾は有名。

36 えいあんじひがしこふん えいあんじにしこふん  
古墳 永安寺東古墳・永安寺西古墳(国史跡)

●P/有  
●トイレ/無

玉名市玉名字永安寺3237-1他

TEL.0968-57-4429(玉名市教育委員会文化課)(H27.1月からTEL0968-75-1136) MAP D・b-2



菊池川右岸の玉名平野をのぞむ丘陵の先端にある、6世紀後半から7世紀初頭にかけての円墳。内部主体は、複室構造の横穴式石室。玄室には、遺体を安置する石屋形が設けられている。いずれも装飾古墳で、東古墳の石室内は、赤の顔料で三角文・円文が描かれ、また、船や馬も描かれている。西古墳の装飾は、色が失われ、外郭線だけ。

37 だいほうこふん  
古墳 大坊古墳(国史跡)

●P/無  
●トイレ/無

玉名市玉名字出口2818-5、2818-6

TEL.0968-57-4429(玉名市教育委員会文化課)(H27.1月からTEL0968-75-1136) MAP D・b-2



菊池川右岸の玉名平野をのぞむ丘陵の先端に築かれた、長さ約40mの前方後円墳(6世紀前半)。内部主体は、南に開口する複室構造の横穴式石室。玄室に設けられた石屋形内には、赤・黒・青(灰色)の連続三角文・円文の装飾がある。鉄刀や鉄鉾などの武器類、鞍金具や鏡、杏葉などの馬具類、金製の垂飾付耳飾り、水晶製勾玉などの玉類、土器類が出土した。

38 でんざやまこふん  
古墳 伝左山古墳(市史跡)

●P/無  
●トイレ/無

玉名市繫根木77-1、77-2

TEL.0968-57-4429(玉名市教育委員会文化課)(H27.1月からTEL0968-75-1136) MAP D・b-2



玉名市街地にある、直径約35m、高さ約5mの円墳(5世紀後半)。内部主体は、複室構造の横穴式石室と、奥室上層の封土中にあった舟形石棺。鉄剣、甲冑類、金製耳飾りなどが出土。甲冑など質量ともに豊富な副葬品を持ち、耳飾りは朝鮮半島南部からもたらされたものと考えられている。

39 きょうづか おおつか こ ぶんぐん  
古墳 経塚・大塚古墳群(県史跡)

●P/無  
●トイレ/無

玉名市天水町部田見城ノ平1213番1他  
TEL.0968-57-4429(玉名市教育委員会文化課)(H27.1月からTEL0968-75-1136) MAP D・c-3



玉名市天水町立花・部田見の丘陵に築かれた古墳群(4世紀～5世紀)。大塚古墳、経塚古墳、小塚古墳、経塚西古墳の4基からなる。大塚古墳は全長約70mの前方後円墳で、経塚古墳は直径約40mで、小塚古墳は直径約30mで、経塚西古墳は直径約20mの円墳。経塚古墳の内部主体は、舟形石棺で、人骨1体とともに外装付鉄剣、珠文鏡、管玉の副葬品が出土。

40 べっとうづか こ ぶんぐん  
古墳 別当塚古墳群(県史跡)

●P/無  
●トイレ/無

荒尾市本井寺亀原1728-3、4  
TEL.0968-63-1681(荒尾市教育委員会生涯学習課) MAP D・a-1



荒尾市北部の丘陵上に築かれた古墳群(5世紀)。東古墳は、直径44m、高さ5mで、内部主体は竪穴系横口式石室。西古墳は、直径30m、高さ約4mで、内部主体は不明。この他に、亀塚古墳がある。

41 さんのみやこぶん ぶそうせきじん  
古墳 三ノ宮古墳(市史跡)・武装石人(国重要美術品) ●P/無  
●トイレ/無

荒尾市下井出持田丸(三ノ宮神社内)  
TEL.0968-63-1681(荒尾市教育委員会生涯学習課) MAP D・a-1



三ノ宮神社内にある、全長約60mの前方後円墳(6世紀初頭)。前方部のくびれ部にある武装石人は、国の重要美術品。高さ約1m、兜・短甲をつけた武装石人。

42 くらまつ こ ぶんぐん  
古墳 黒松古墳群(市史跡)

●P/有  
●トイレ/無

合志市合生  
TEL.096-248-5555(合志市教育委員会生涯学習課) MAP A・a-1



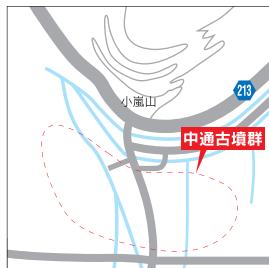
合志川南岸の台地に築かれた、大小9基の円墳からなる古墳群(5世紀頃)。又レ観音古墳(1号古墳)は、直径約40m、高さ約7mと県内最大級の円墳。

43 なかどおり こ ぶんぐん  
古墳 中通古墳群(県史跡)

●P/無  
●トイレ/無

阿蘇市一の宮町中通  
TEL.0967-22-3229(阿蘇市教育委員会教育課)

MAP B・1



阿蘇カルデラの阿蘇谷にある、2基の前方後円墳、8基の円墳による古墳群(5世紀初頭頃)で、かつては14基以上があったらしい。前方後円墳は、長目塚古墳と上鞍掛塚1号古墳。長目塚古墳は、長さ111.5mと、県内最大規模(河川改修により前方部損失)。上鞍掛塚1号古墳は、長さ約65.5m。円墳の勝負塚古墳は、直径58.7m、高さ11.4mで、県内最大級。

44 かみみくら こ ぶんぐん  
古墳 上御倉古墳(県史跡)

●P/国造神社駐車場が利用可  
●トイレ/国造神社トイレ利用可

阿蘇市一の宮町手野  
TEL.0967-22-3229(阿蘇市教育委員会教育課)

MAP B・1



阿蘇北外輪山の山裾に築かれた円墳(6世紀中葉)。直径33m、高さ5.28m。内部主体は、複室構造の横穴式石室で、玄室には、石屋形が設けられている。前室の閉塞石に装飾が施された装飾古墳。板石の上部に白色で山のような描写があり、その下は一面に薄い黄色で色を付け、その中央部に両手を広げた人物像が濃い黄色で描かれていたが、現在は確認できない。直刀、刀子などが出土。左手に回ると石室が観覧できる。

45 しもみくら こ ぶんぐん  
古墳 下御倉古墳(県史跡)

●P/国造神社駐車場が利用可  
●トイレ/国造神社トイレ利用可

阿蘇市一の宮町手野  
TEL.0967-22-3229(阿蘇市教育委員会教育課)

MAP B・1



国造神社駐車場から南側に見える円墳(6世紀中葉)。直径約30m、高さ4.5m。内部主体は、複室構造の横穴式石室。装飾はない。

46 むかえびら こ ぶんぐん  
古墳 迎平古墳群(市史跡)

●P/無  
●トイレ/無

阿蘇市一の宮町手野迎平  
TEL.0967-22-3229(阿蘇市教育委員会教育課)

MAP B・1



阿蘇外輪山の山裾に築かれた円墳、5基による古墳群。以前は7基あったと言われ、別名セツ塚とも呼ばれている。昭和48年の圃場整備工事によって、6号墳が破壊されたが、画文帯環状乳神獸鏡と鉄剣が出土。この鏡の同型鏡は、和水平江田船山古墳、宇城市国越古墳、福岡県山の神古墳など、11例が知られている。県道213号線沿いに5号墳が確認できる(マップは5号墳の位置)。

## その他の古墳データ ①

	よみがな 古墳名称	所在地・MAP	墳形	史跡指定	築造時期	全長	駐車場	トイレ	問合せ先
47	しもこめのよこあなぐん 下米野横穴群	山鹿市鹿央町合里字立足 MAP C・b-3	横穴	山鹿市指定史跡	不明	不明	無	無	山鹿市教育委員会 社会教育課 (☎0968-43-1651)
48	おにつかこふん 鬼塚古墳	山鹿市鹿央町岩原字青苔 MAP C・b-2	円墳	山鹿市指定史跡	不明	22.3m	無	無	山鹿市教育委員会 社会教育課 (☎0968-43-1651)
49	そうつかこふん 双塚古墳 (1号墳・2号墳)	山鹿市鹿央町千田字下原 MAP C・b-3	円墳	山鹿市指定史跡	(1号墳)7世紀 (2号墳)不明	(1号墳)12m (2号墳)25.4m	無	無	山鹿市教育委員会 社会教育課 (☎0968-43-1651)
50	しもはらこふん 下原古墳	山鹿市鹿央町広字天神免 MAP C・c-3	円墳	山鹿市指定史跡	不明	不明	無	無	山鹿市教育委員会 社会教育課 (☎0968-43-1651)
51	かめつかこふん 亀塚古墳	山鹿市方保田字塚の本 MAP C・c-2	前方後円墳	山鹿市指定史跡	5世紀か	57m	有	無	山鹿市教育委員会 社会教育課 (☎0968-43-1651)
52	はやまづかこふん 端山塚古墳	山鹿市方保田186 MAP C・c-2	円墳	山鹿市指定史跡	5世紀か	25m	無	無	山鹿市教育委員会 社会教育課 (☎0968-43-1651)
53	つみこふん 堤古墳 (1号墳・2号墳)	山鹿市鹿央町合里字寺米野 MAP C・b-3	円墳	山鹿市指定史跡	(1号墳)6世紀末 (2号墳)6世紀中葉	(1号墳)不明 (2号墳)16m	無	無	山鹿市教育委員会 社会教育課 (☎0968-43-1651)
54	せりがさこふん 芹ヶ迫古墳	山鹿市鹿央町広字芹ヶ迫 MAP C・b-3	円墳	山鹿市指定史跡	不明	8m	無	無	山鹿市教育委員会 社会教育課 (☎0968-43-1651)
55	こがねつかこふん 黄金塚古墳	山鹿市菊鹿町米原字鐘掛松 MAP C・d-2	円墳	山鹿市指定史跡	6世紀後半	不明	無	無	山鹿市教育委員会 社会教育課 (☎0968-43-1651)
56	なかおこふん 中尾古墳	山鹿市鹿央町千田字中尾 MAP C・c-3	円墳	山鹿市指定史跡	不明	10m	無	無	山鹿市教育委員会 社会教育課 (☎0968-43-1651)
57	ひさのこふん 久野古墳	山鹿市鹿央町千田字久野 MAP C・c-3	前方後円墳	山鹿市指定史跡	不明	不明	無	無	山鹿市教育委員会 社会教育課 (☎0968-43-1651)
58	はやうまづかこふん 早馬塚古墳	山鹿市鹿央町千田字宮 MAP C・c-3	円墳	山鹿市指定史跡	不明	不明	無	無	山鹿市教育委員会 社会教育課 (☎0968-43-1651)
59	ついしひやっけつ 築地百穴	菊池市亘(築地) MAP C・d-3	横穴墓	菊池市指定史跡	7世紀前半	—	無*	無	菊池市教育委員会 生涯学習課 (☎0968-25-7232)

## その他の古墳データ ②

	よみがな 古墳名称	所在地	墳形	史跡指定	築造時期	全長	駐車場	トイレ	問合せ先
60	くめわかみやこふん 久米若宮古墳	菊池市泗水町豊水 西宅地 MAP C・d-3	円墳	菊池市指定史跡	5世紀後半	不明	無	無	菊池市教育委員会 生涯学習課 (☎0968-25-7232)
61	いでたどうざかよこあなくん 出田堂坂横穴群	菊池市出田 MAP C・d-3	横穴墓	菊池市指定史跡	6世紀	—	無	無	菊池市教育委員会 生涯学習課 (☎0968-25-7232)
62	いでたおにいしこふん 出田鬼石古墳	菊池市出田 MAP C・d-3	不明	菊池市指定史跡	6世紀	—	無	無	菊池市教育委員会 生涯学習課 (☎0968-25-7232)
63	やまざきこふん 山崎古墳	菊池市七城町山崎 屋敷 MAP C・d-3	不明	菊池市指定史跡	5世紀～6世紀	—	無	無	菊池市教育委員会 生涯学習課 (☎0968-25-7232)
64	しょうじこふん 小路古墳	玉名市玉名 MAP D・c-2	不明	玉名市指定史跡	5世紀末	墳丘不明(消滅) 石室のみ 移設復元	無	無	玉名市教育委員会 文化課 (☎0968-57-4429)
65	へんざいてんこふん 弁財天古墳	玉名市岱明町高道 MAP D・b-3	円墳	玉名市指定史跡	5世紀後半	約35m	無	無	玉名市教育委員会 文化課 (☎0968-57-4429)
66	とうこうじこふん 藤光寺古墳	玉名市岱明町高道 MAP D・b-3	前方後円墳	無	4～5世紀	約85m	無	無	玉名市教育委員会 文化課 (☎0968-57-4429)
67	はつかくめこふんぐん 八角目古墳群 (1号墳・2号墳・3号墳)	南関町久重字八角目 MAP D・b-1	円墳	無	(1号墳)6世紀後半 (2号墳)6世紀後半 (3号墳)6世紀後半	(1号墳)直径16m (2号墳)直径17m (3号墳)直径17m	無	無	南関町教育委員会 (☎0968-53-1111) (内線295)
68	おおばやしこふんぐん 大林古墳群	菊池郡大津町大林 MAP A・c-2	円墳	無	不明	直径4m (推定)	無	無	大津町教育委員会 生涯学習課 (☎096-293-2180)
69	ろくどうづかこふん 六道塚古墳	菊池郡菊陽町大字辛川869-4,869-5 MAP A・b-2	円墳	菊陽町指定文化財	不明	径約7m	無	無	菊陽町教育委員会 生涯学習課 (☎096-232-4917)
70	いまいしよこあなくん 今石横穴群	菊池郡菊陽町大字津久礼今石2089 MAP A・a-2	横穴墓	菊陽町指定文化財	7世紀中葉～ 後葉	—	無	無	菊陽町教育委員会 生涯学習課 (☎096-232-4917)
71	ちやうすづかこふん 茶臼塚古墳	阿蘇市波野大字小園宮の西 MAP B・2	不明	阿蘇市指定史跡	不明	不明	無	無	阿蘇市教育委員会 (☎0967-22-3229)
72	かやのきだにいせき 柏木谷遺跡	南阿蘇村 MAP B・1	円墳	熊本県指定史跡	6世紀	不明	有	有	パークゴルフ場 (☎0967-67-3308)



**熊本県北地域**

**ACCESS**

- 九州自動車道 菊水I.C.より
  - 玉名市へ 約10分
  - 山鹿市へ 約15分
  - 菊池市へ 約40分
  - 阿蘇市へ 約80分
- 九州自動車道 植木I.C.より
  - 山鹿市へ 約15分
  - 菊池市へ 約20分
  - 阿蘇市へ 約75分
- JR九州新玉名駅より(レンタカー利用)
  - 玉名市へ 約5分
  - 山鹿市へ 約25分
  - 菊池市へ 約55分
  - 阿蘇市へ 約90分
- 阿蘇くまもと空港より(レンタカー利用)
  - 玉名市へ 約80分
  - 山鹿市へ 約60分
  - 菊池市へ 約35分
  - 阿蘇市へ 約50分

A

a

b

c

1


2

3





B・1





C

a

b

c

d

e

f

1

2

3

福岡県みやま市  
山川町

大分県  
日田市

南関町

山鹿市

和水町

菊池市

阿蘇市

玉名市

熊本市北区

玉東町

大津町



- 肥後古代の森 菊水地区**
- 4 肥後民家村
  - 6 和水町歴史民俗資料館
  - 7 江田船山古墳
  - 8 塚坊主古墳
  - 9 虚空蔵塚古墳
  - 10 江田穴観音古墳
  - 11 若宮古墳
  - 12 長力・北原横穴群

- 肥後古代の森 鹿央地区**
- 18 岩原古墳群
  - 16 岩原横穴群
  - 19 横山古墳(移築復原)
  - 20 桜の上横穴群
  - 21 長岩横穴群
  - 22 城横穴群
  - 23 白塚古墳
  - 24 付城横穴群
  - 25 湯町橋
  - 26 津袋古墳群
  - 27 御霊塚古墳
  - 28 長明寺坂古墳群
  - 29 袈裟尾高塚古墳
  - 30 木柑子古墳
  - 31 電王山古墳
  - 32 瀬戸口横穴群
  - 33 持松塚原古墳
  - 34 方保田東原遺跡
  - 35 山鹿市出土文化財管理センター
  - 36 龜塚古墳
  - 37 山崎古墳
  - 38 出田堂坂古墳
  - 39 出田堂坂横穴群
  - 40 出田鬼石古墳
  - 41 久米若宮古墳
  - 42 久野古墳
  - 43 早馬塚古墳
  - 44 中尾古墳
  - 45 下原古墳
  - 46 双塚古墳
  - 47 下米野横穴群
  - 48 鬼塚古墳
  - 49 若宮古墳
  - 50 下原古墳
  - 51 早馬塚古墳
  - 52 中尾古墳
  - 53 堤古墳
  - 54 芹ヶ迫古墳
  - 55 堤古墳
  - 56 下原古墳
  - 57 早馬塚古墳
  - 58 中尾古墳
  - 59 下原古墳
  - 60 早馬塚古墳
  - 61 中尾古墳
  - 62 下原古墳

- 肥後古代の森 山鹿地区**
- 1 熊本市立装飾古墳館
  - 2 歴史公園鞠智城・温故創生館
  - 3 山鹿市立博物館
  - 4 方保田東原遺跡
  - 5 山鹿市出土文化財管理センター
  - 6 山鹿市立博物館
  - 7 山鹿市立博物館
  - 8 山鹿市立博物館
  - 9 山鹿市立博物館
  - 10 山鹿市立博物館
  - 11 山鹿市立博物館
  - 12 山鹿市立博物館
  - 13 オブサン古墳
  - 14 チブサン古墳
  - 15 鍋田横穴群
  - 16 岩原横穴群
  - 17 井慶ヶ穴古墳
  - 18 岩原古墳群
  - 19 横山古墳(移築復原)
  - 20 桜の上横穴群
  - 21 長岩横穴群
  - 22 城横穴群
  - 23 白塚古墳
  - 24 付城横穴群
  - 25 湯町橋
  - 26 津袋古墳群
  - 27 御霊塚古墳
  - 28 長明寺坂古墳群
  - 29 袈裟尾高塚古墳
  - 30 木柑子古墳
  - 31 電王山古墳
  - 32 瀬戸口横穴群
  - 33 持松塚原古墳
  - 34 方保田東原遺跡
  - 35 山鹿市出土文化財管理センター
  - 36 龜塚古墳
  - 37 山崎古墳
  - 38 出田堂坂古墳
  - 39 出田堂坂横穴群
  - 40 出田鬼石古墳
  - 41 久米若宮古墳
  - 42 久野古墳
  - 43 早馬塚古墳
  - 44 中尾古墳
  - 45 下原古墳
  - 46 双塚古墳
  - 47 下米野横穴群
  - 48 鬼塚古墳
  - 49 若宮古墳
  - 50 下原古墳
  - 51 早馬塚古墳
  - 52 中尾古墳
  - 53 堤古墳
  - 54 芹ヶ迫古墳
  - 55 堤古墳
  - 56 下原古墳
  - 57 早馬塚古墳
  - 58 中尾古墳
  - 59 下原古墳
  - 60 早馬塚古墳
  - 61 中尾古墳
  - 62 下原古墳

