

6. 回答者の男女別、年代別、居住地域別の内訳

男女別

	実際の県人口		調査対象者		差異
	人数	構成比(A)	人数	構成比(B)	(B)-(A)
男性	665,678	46.3%	297	42.7%	-3.6%
女性	770,769	53.7%	398	57.3%	3.6%
合計	1,436,447	100.0%	695	100.0%	

年代別

	実際の県人口		調査対象者		差異
	人数	構成比(C)	人数	構成比(D)	(D)-(C)
20～29歳	149,108	10.4%	37	5.3%	-5.1%
30～39歳	191,379	13.3%	63	9.0%	-4.3%
40～49歳	221,396	15.4%	95	13.6%	-1.8%
50～59歳	215,354	15.0%	96	13.8%	-1.2%
60～69歳	263,968	18.4%	163	23.4%	5.0%
70歳以上	395,242	27.5%	244	35.0%	7.4%
合計	1,436,447	100.0%	698	100.0%	

居住地別

	実際の県人口		調査対象者		差異
	人数	構成比(E)	人数	構成比(F)	(F)-(E)
熊本市	599,594	41.7%	280	41.4%	-0.4%
宇城	85,972	6.0%	48	7.1%	1.1%
玉名	130,105	9.1%	69	10.2%	1.1%
鹿本	42,024	2.9%	15	2.2%	-0.7%
菊池	144,635	10.1%	63	9.3%	-0.8%
阿蘇	51,481	3.6%	25	3.7%	0.1%
上益城	67,348	4.7%	34	5.0%	0.3%
八代	113,260	7.9%	45	6.6%	-1.2%
芦北	38,402	2.7%	14	2.1%	-0.6%
球磨	70,038	4.9%	41	6.1%	1.2%
天草	93,588	6.5%	43	6.4%	-0.2%
合計	1,436,447	100.0%	677	100.0%	

※実際の県人口は、熊本県推計人口調査結果報告（平成30年10月1日現在。県統計調査課）を使用。

7. 居住地域の区分

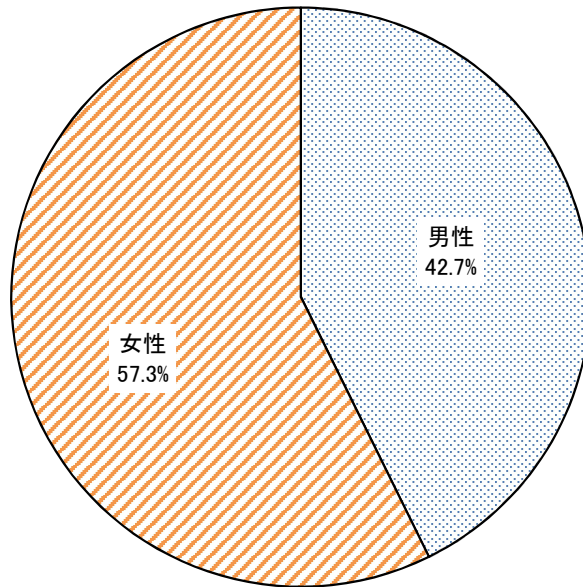
熊本市	熊本市（中央区、東区、西区、南区、北区）
宇城	宇土市、宇城市、美里町
玉名	荒尾市、玉名市、玉東町、和水町、南関町、長洲町
鹿本	山鹿市
菊池	菊池市、合志市、大津町、菊陽町
阿蘇	阿蘇市、南小国町、小国町、産山村、高森町、南阿蘇村、西原村
上益城	御船町、嘉島町、益城町、甲佐町、山都町
八代	八代市、氷川町
芦北	水俣市、芦北町、津奈木町
球磨	人吉市、錦町、あさぎり町、多良木町、湯前町、水上村、相良村、五木村、山江村、球磨村
天草	天草市、上天草市、苓北町

Ⅱ 調査結果

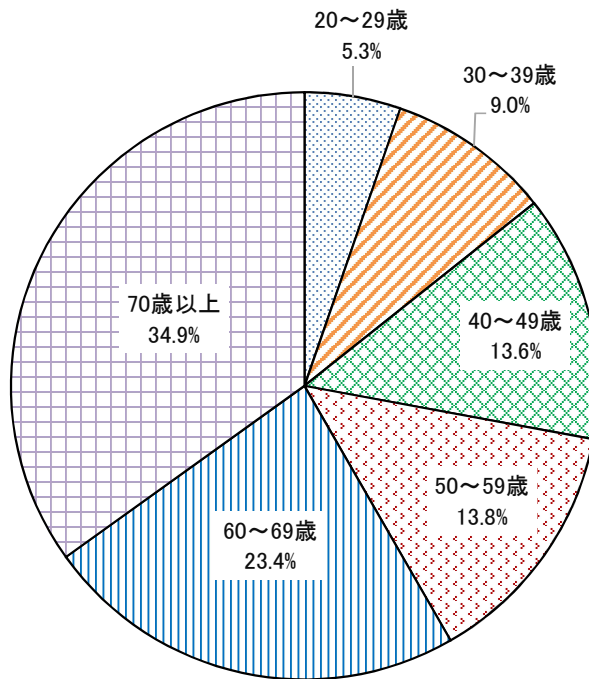
1. 調査回答者の属性

① 性別

(SA)
(n=695)



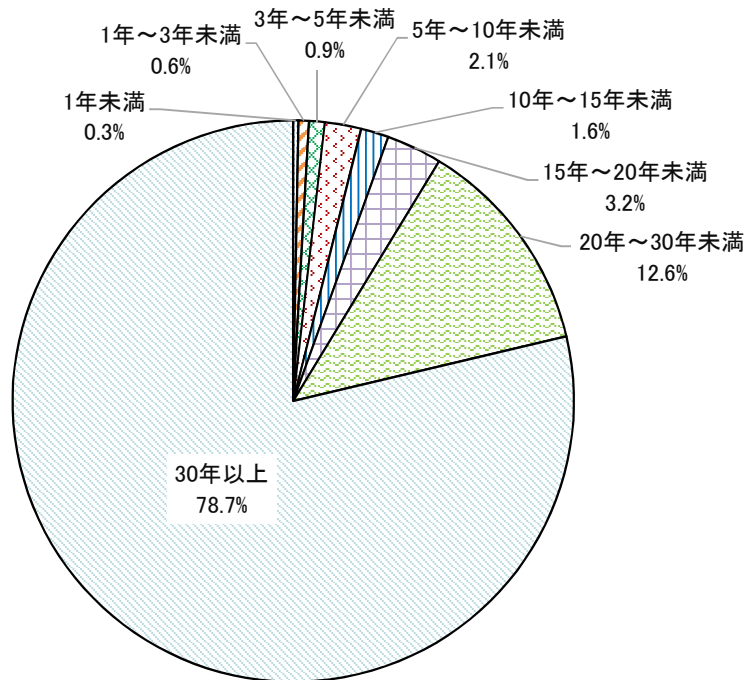
No.	項目	回答者 (人)	全体 (%)	除無 (%)
1	男性	297	39.8%	42.7%
2	女性	398	53.2%	57.3%
	無回答	52	7.0%	-
	全体	747	100.0%	100.0%



No.	項目	回答者 (人)	全体 (%)	除無 (%)
1	20~29歳	37	5.0%	5.3%
2	30~39歳	63	8.4%	9.0%
3	40~49歳	95	12.7%	13.6%
4	50~59歳	96	12.9%	13.8%
5	60~69歳	163	21.8%	23.4%
6	70歳以上	244	32.6%	34.9%
	無回答	49	6.6%	-
	全体	747	100.0%	100.0%

③ 熊本県での通算居住年数

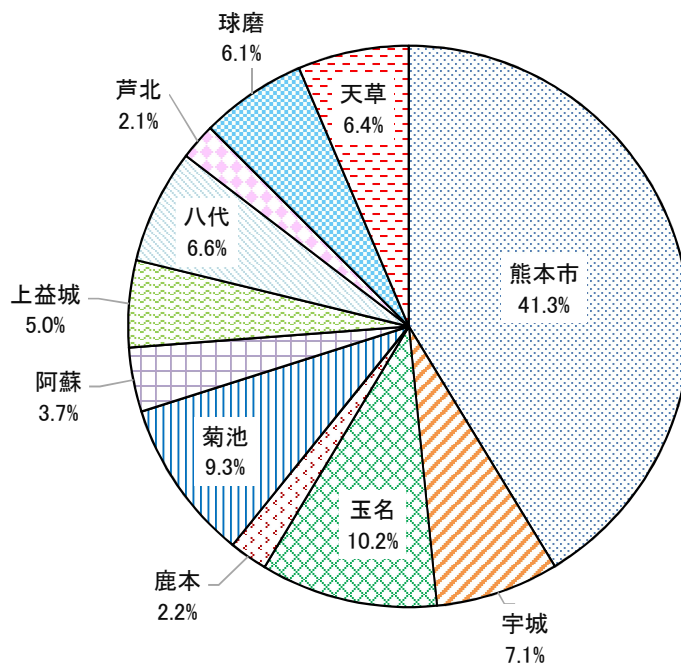
(SA)
(n=698)



No.	項目	回答者 (人)	全体 (%)	除無 (%)
1	1年未満	2	0.3%	0.3%
2	1年～3年未満	4	0.5%	0.6%
3	3年～5年未満	6	0.8%	0.9%
4	5年～10年未満	15	2.0%	2.1%
5	10年～15年未満	11	1.5%	1.6%
6	15年～20年未満	22	2.9%	3.2%
7	20年～30年未満	88	11.8%	12.6%
8	30年以上	550	73.6%	78.7%
	無回答	49	6.6%	-
	全体	747	100.0%	100.0%

④ 居住地(地域別)

(SA)
(n=677)



No.	項目	回答者 (人)	全体 (%)	除無 (%)
1	熊本市	280	37.5%	41.3%
2	宇城	48	6.4%	7.1%
3	玉名	69	9.2%	10.2%
4	鹿本	15	2.0%	2.2%
5	菊池	63	8.4%	9.3%
6	阿蘇	25	3.3%	3.7%
7	上益城	34	4.6%	5.0%
8	八代	45	6.0%	6.6%
9	芦北	14	1.9%	2.1%
10	球磨	41	5.5%	6.1%
11	天草	43	5.8%	6.4%
	無回答	70	9.4%	-
	全体	747	100.0%	100.0%

⑤ 居住地(市町村別)

(SA)
(n=677)

No.	項目	回答者 (人)	全体 (%)	除無 (%)
1	熊本市中央区	69	9.2%	10.2%
2	熊本市東区	79	10.7%	12.3%
3	熊本市西区	30	4.0%	4.4%
4	熊本市南区	43	5.8%	6.4%
5	熊本市北区	59	7.9%	8.7%
6	宇土市	14	1.9%	2.1%
7	宇城市	29	3.9%	4.3%
8	美里町	5	0.7%	0.7%
9	荒尾市	21	2.8%	3.1%
10	玉名市	29	3.9%	4.3%
11	玉東町	3	0.4%	0.4%
12	和水町	3	0.4%	0.4%
13	南関町	4	0.5%	0.6%
14	長洲町	9	1.2%	1.3%
15	山鹿市	15	2.0%	2.2%
16	菊池市	20	2.7%	3.0%
17	合志市	23	3.1%	3.4%
18	大津町	8	1.1%	1.2%
19	菊陽町	12	1.6%	1.8%
20	阿蘇市	11	1.5%	1.6%
21	南小国町	1	0.1%	0.1%
22	小国町	1	0.1%	0.1%
23	産山村	0	0.0%	0.0%
24	高森町	5	0.7%	0.7%
25	南阿蘇村	3	0.4%	0.4%
26	西原村	4	0.5%	0.6%
27	御船町	6	0.8%	0.9%
28	嘉島町	3	0.4%	0.4%
29	益城町	13	1.7%	1.9%
30	甲佐町	3	0.4%	0.4%
31	山都町	9	1.2%	1.3%
32	八代市	41	5.5%	6.1%
33	氷川町	4	0.5%	0.6%
34	水俣市	7	0.9%	1.0%
35	芦北町	6	0.8%	0.9%
36	津奈木町	1	0.1%	0.1%
37	人吉市	17	2.3%	2.5%
38	錦町	5	0.7%	0.7%
39	あさぎり町	6	0.8%	0.9%
40	多良木町	5	0.7%	0.7%
41	湯前町	3	0.4%	0.4%
42	水上村	2	0.3%	0.3%
43	相良村	1	0.1%	0.1%
44	五木村	1	0.1%	0.1%
45	山江村	1	0.1%	0.1%
46	球磨村	0	0.0%	0.0%
47	天草市	28	3.7%	4.1%
48	上天草市	10	1.3%	1.5%
49	苓北町	5	0.7%	0.7%
	無回答	70	9.4%	-
	全体	747	100.0%	100.0%