

引水

大津町

大津都市計画区域

都市高速鉄道 阿蘇くまもと空港アクセス線 (仮称) 延長 約5,390m
嵩上式 延長 約1,450m

前田 大津

地表式 延長 約820m



起点 菊池郡大津町大字室門出

室

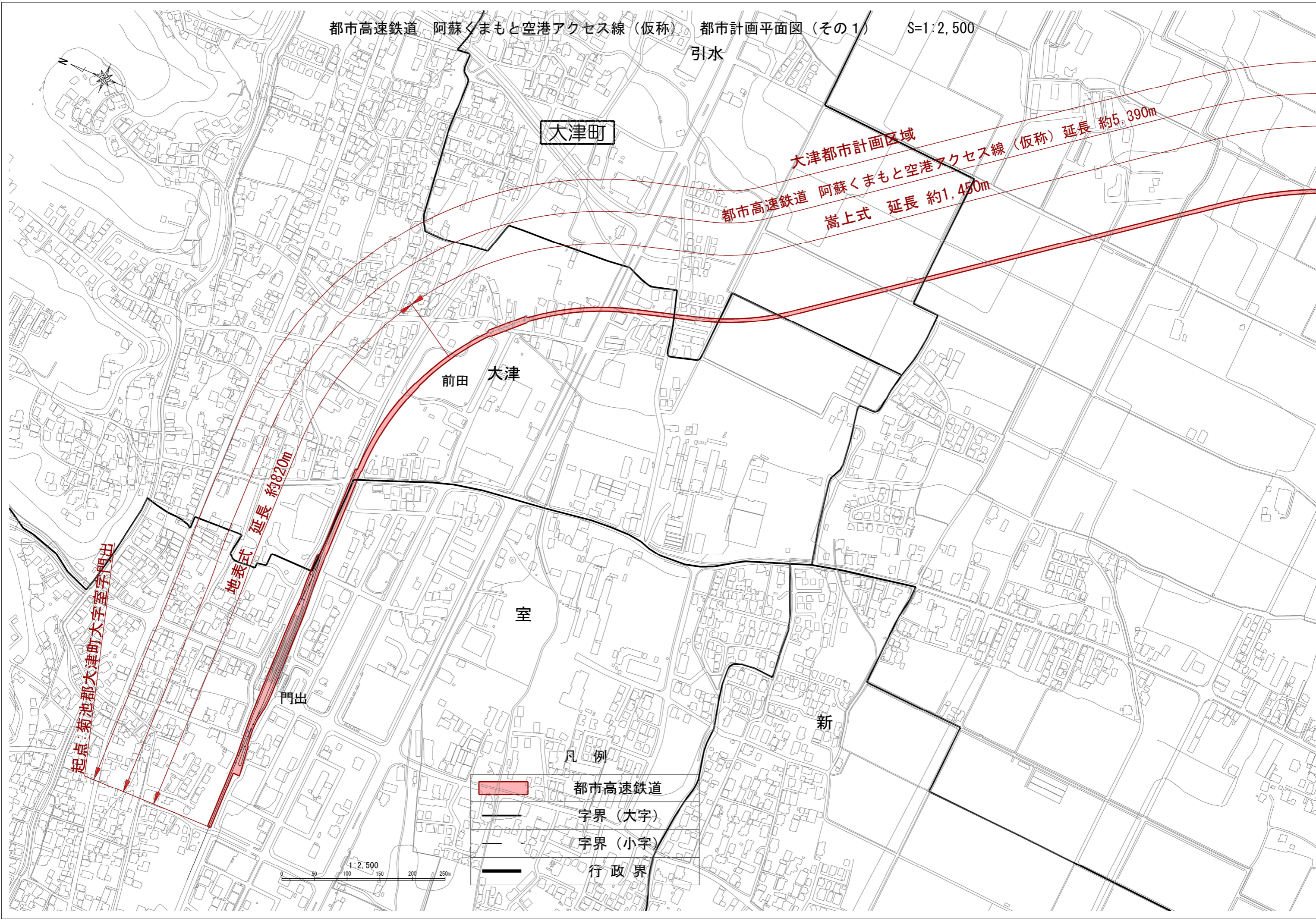

門出

新

凡例

-  都市高速鉄道
-  字界 (大字)
-  字界 (小字)
-  行政界

1:2,500



延長 約5,390m
地表式 延長 約110m

雨留尾
立田

陣内

大津町

中島

岩坂

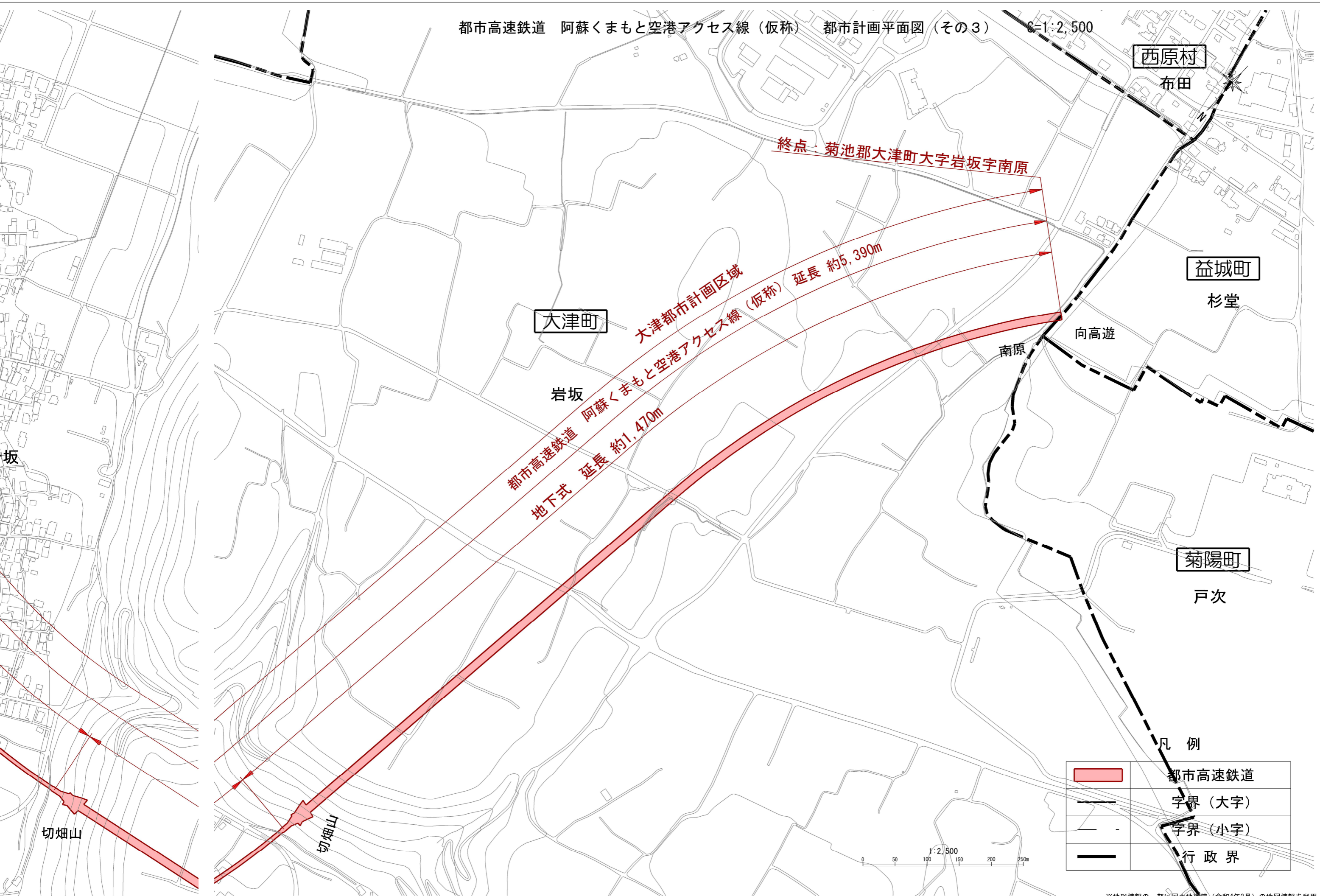
嵩上式 延長 約1,540m

切畑山

凡例

- 都市高速鉄道
- 字界（大字）
- 字界（小字）
- 行政界





終点：菊池郡大津町大字岩坂字南原

延長 約5,390m

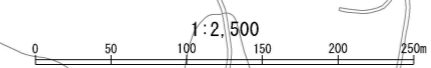
大津都市計画区域

都市高速鉄道 阿蘇くまもと空港アクセス線（仮称）

地下式 延長 約1,470m

凡 例

	都市高速鉄道
	字界（大字）
	字界（小字）
	行政界



※地形情報の一部に国土地理院（令和4年2月）の地図情報を利用