球磨地域振興局土木部総合管内図

平成十五年四月

熊本県球磨地域振興局土木部

多良木相良線第1554号

球磨地域振興局土木部総合管内図

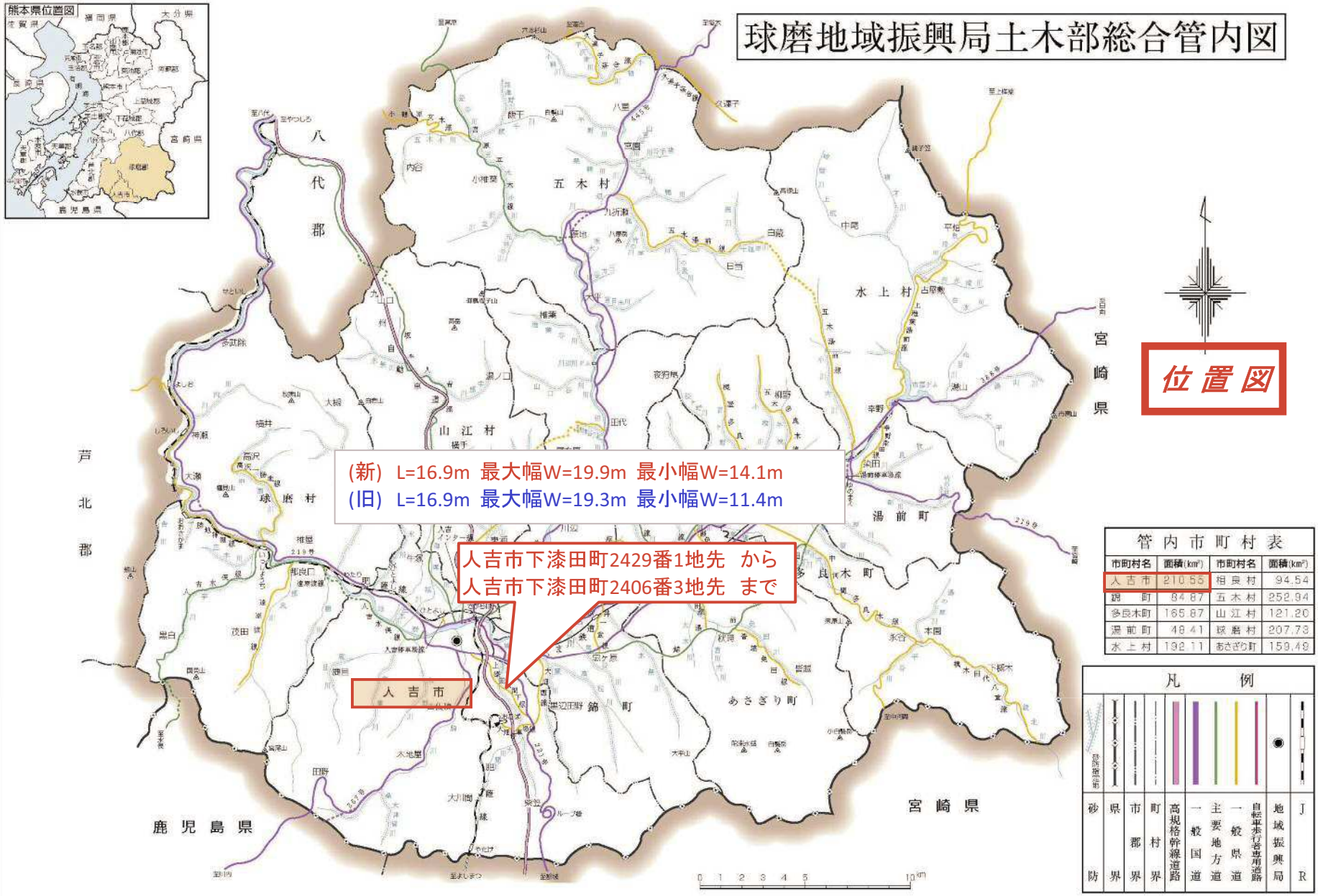

管内市町村表

市町村名	面積(km²)	市町村名	面積(km²)
人吉市	210.55	相良村	94.54
球磨村	84.87	五木村	252.94
多良木町	165.87	山江村	121.20
湯前町	48.41	球磨村	207.73
水上村	192.11	あさぎり町	159.49

凡例

砂防関係施設
県界
市郡界
町村界
高規格幹線道路
一般国道
主要地方道
一般県道
自転車歩行者専用道路
地域振興局
JR

平成十五年四月

熊本県球磨地域振興局土木部

球磨地域振興局土木部総合管内図

平成十五年四月

熊本県球磨地域振興局土木部

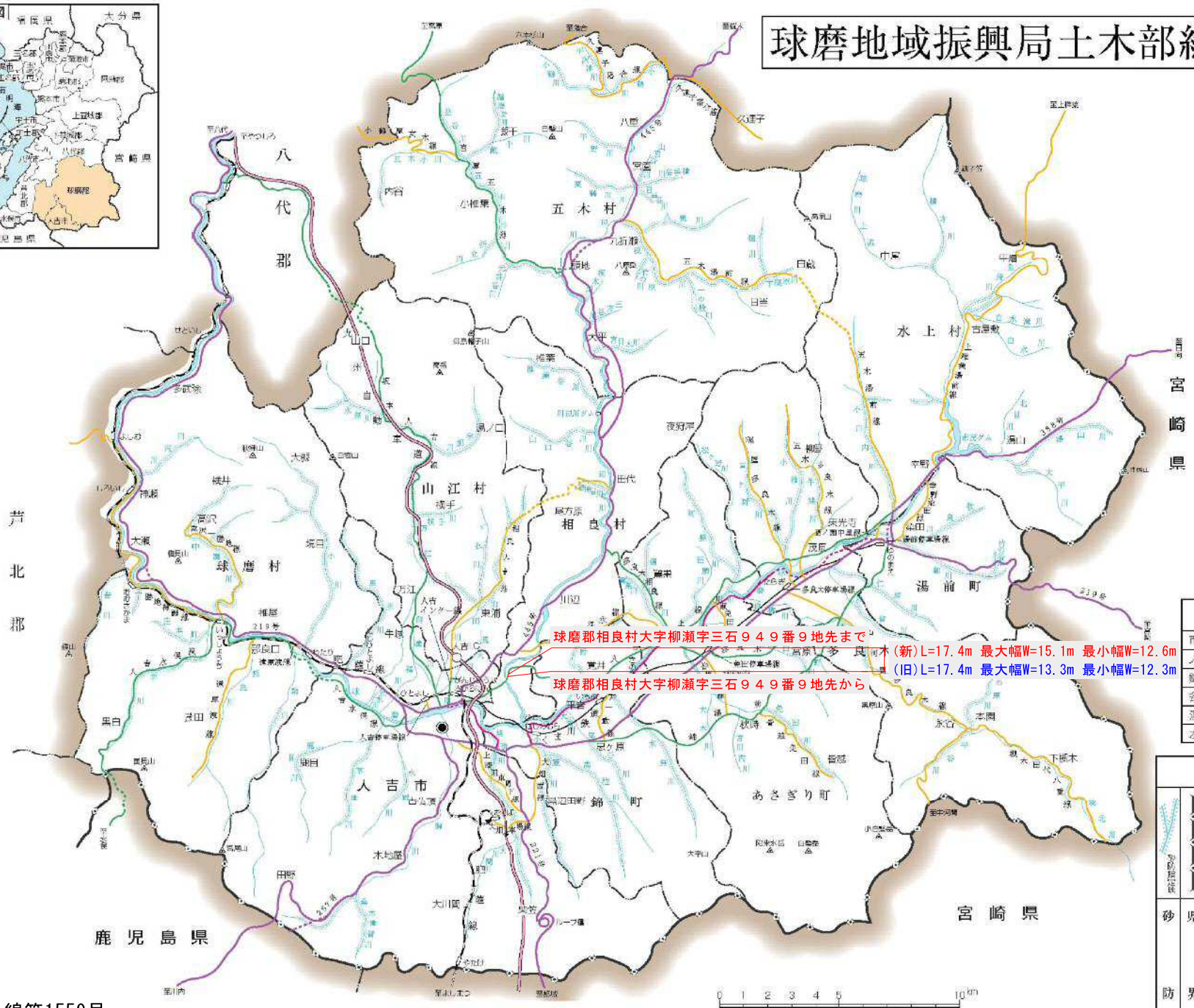

(新)L=17.4m 最大幅W=15.1m 最小幅W=12.6m

(旧)L=17.4m 最大幅W=13.3m 最小幅W=12.3m

管内市町村表

市町村名	面積(km²)	市町村名	面積(km²)
人吉市	210.55	相良村	94.54
錦町	84.87	五木村	252.94
多良木町	165.87	山江村	121.20
湯前町	48.41	球磨村	207.73
水上村	192.11	あさぎり町	159.49

凡例

砂防指定区域
県界
市郡界
町村界
高規格幹線道路
一般国道
主要地方道
一般県道
自転車歩行者専用道路
地域振興局
JR

人吉水上線第1559号

球磨地域振興局土木部総合管内図

球磨郡五木村甲字平沢津６４５１番９地先まで

球磨郡五木村甲字平沢津６４５１番２０地先から

(新)L=96.7m 最大幅W=13.5m 最小幅W=5.3m

(旧)L=96.7m 最大幅W=13.5m 最小幅W=5.3m

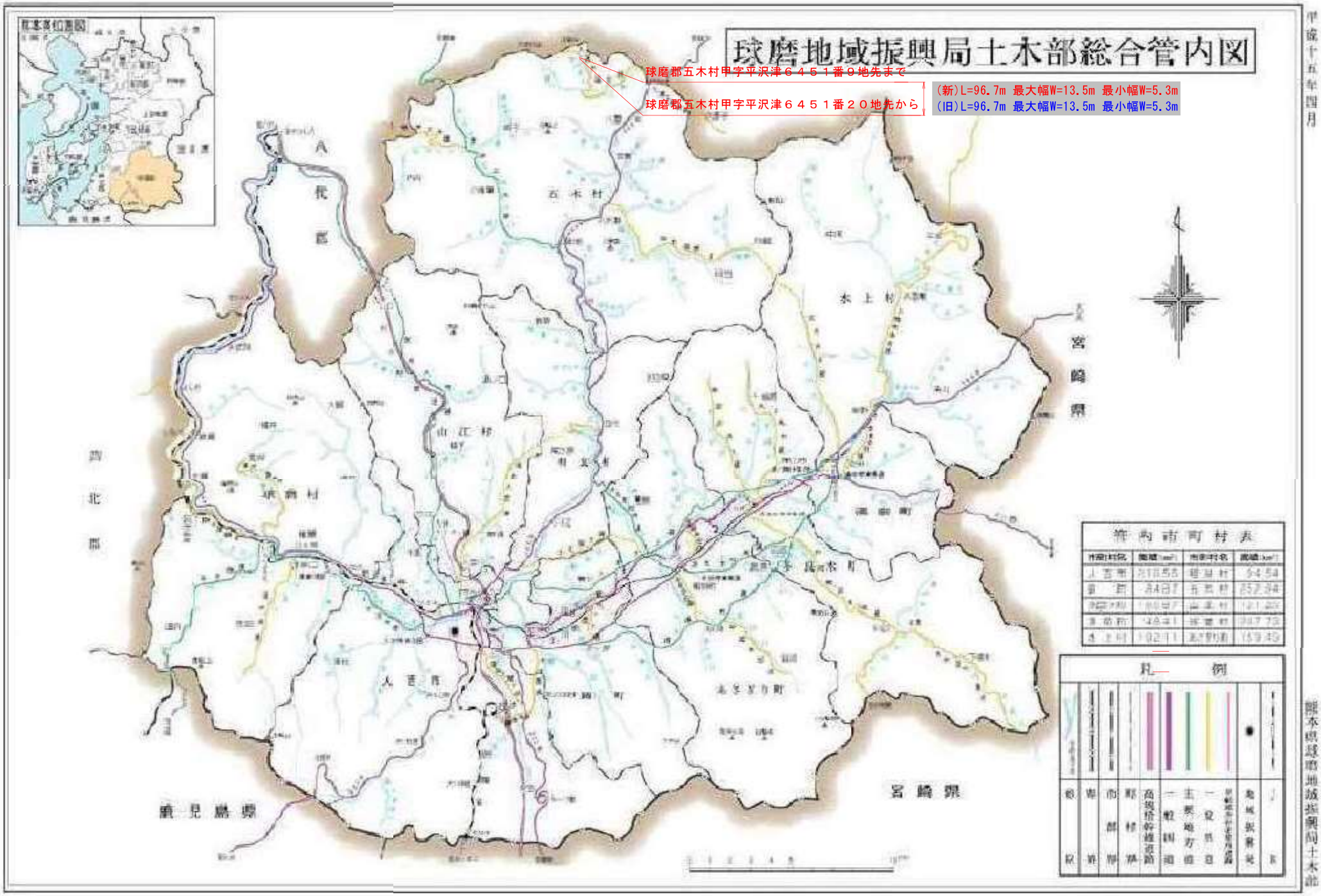

平成十五年四月

熊本県球磨地域振興局土木部

久連子落合線第1560号

球磨地域振興局土木部総合管内図

平成十五年四月

中河間多良木線第1568号

管内市町村表			
市町村名	面積(km²)	市町村名	面積(km²)
人吉市	210.55	相良村	94.54
錦町	84.87	五木村	252.94
多良木町	165.87	山江村	121.20
湯前町	48.41	球磨村	207.78
水上村	192.11	あさぎり町	159.49

凡例

砂防 / 県界 / 市郡界 / 町村界 / 高規格幹線道路 / 一般国道 / 主要地方道 / 一般県道 / 自転車歩行者専用道路 / 地域振興局 / JR

熊本県球磨地域振興局土木部

中河間多良木線第1783号

球磨地域振興局土木部総合管内図

平成十五年四月

球磨郡五木村乙字中村１６４８番５地先まで

球磨郡五木村乙字中村1648番5地先から

(新)L=21.2m 最大幅W=16.3m 最小幅W=9.4m

(旧)L=21.2m 最大幅W=16.3m 最小幅W=9.4m

八代郡

芦北郡

五木村

山江村

相良村

球磨村

人吉市

錦町

多良木町

湯前町

水上村

あさぎり町

宮崎県

鹿児島県

小鶴原女木線第1826号

管内市町村表			
市町村名	面積(km²)	市町村名	面積(km²)
人吉市	210.55	相良村	94.54
錦町	84.87	五木村	252.97
多良木町	165.87	山江村	121.20
湯前町	48.41	球磨村	207.73
水上村	192.11	あさぎり町	159.43

凡例

砂防指定地

砂防界

県界

市郡界

町村界

高規格幹線道路

一般国道

主要地方道

一般県道

自転車歩行者専用道路

地域振興局

JR

熊本県球磨地域振興局土木部

球磨地域振興局土木部総合管内図

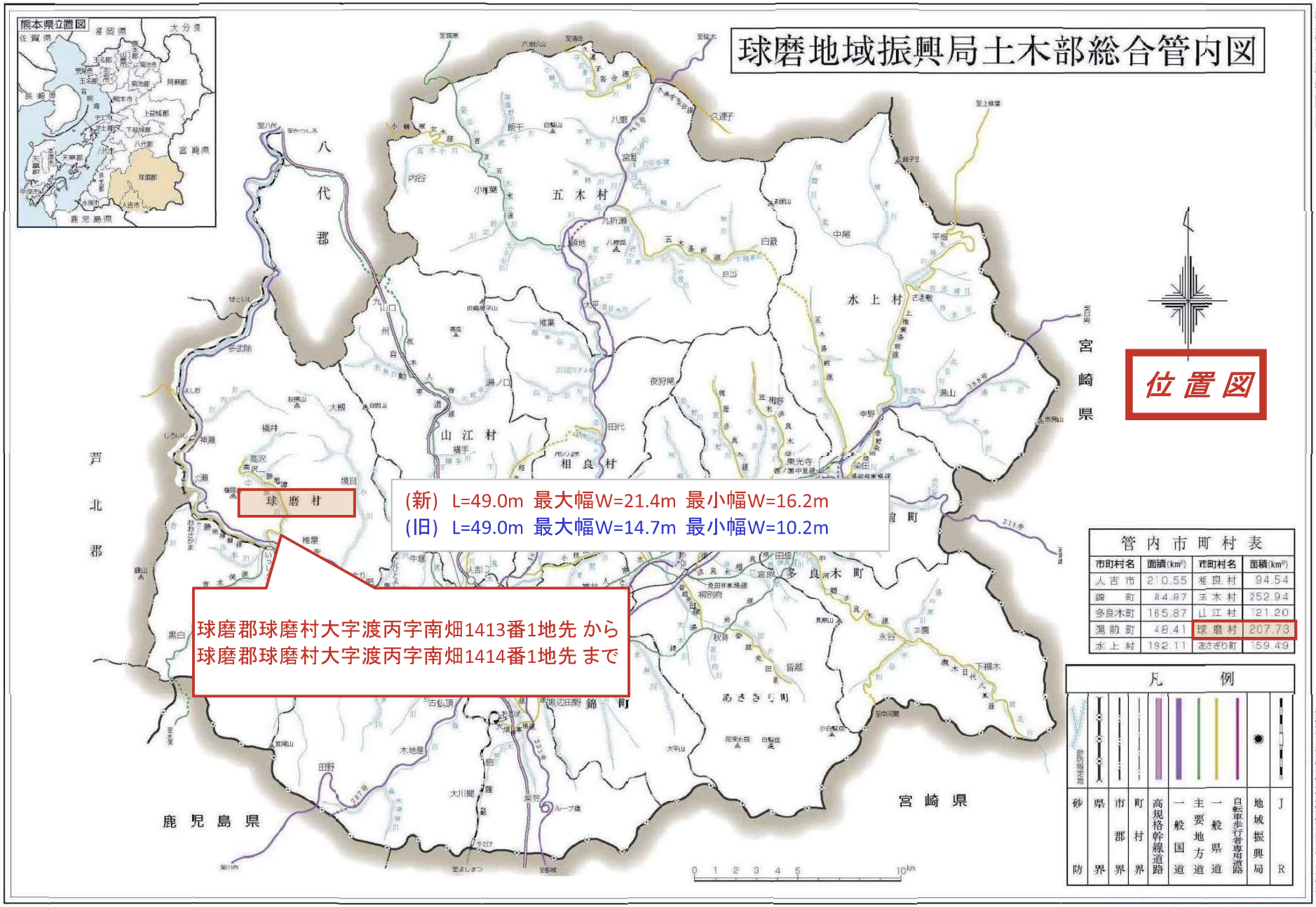

管内市町村表

市町村名	面積(km²)	市町村名	面積(km²)
人吉市	210.55	相良村	94.54
錦町	84.87	五木村	252.94
多良木町	165.87	山江村	121.20
湯前町	48.41	球磨村	207.73
水上村	192.11	あさぎり町	159.49

凡例

砂防指定地	砂防
県界	県界
市郡界	市郡界
町村界	町村界
高規格幹線道路	高規格幹線道路
一般国道	一般国道
主要地方道	主要地方道
一般県道	一般県道
自転車歩行者専用道路	自転車歩行者専用道路
地域振興局	地域振興局
J R	J R

平成十五年四月

熊本県球磨地域振興局土木部

球磨地域振興局土木部総合管内図

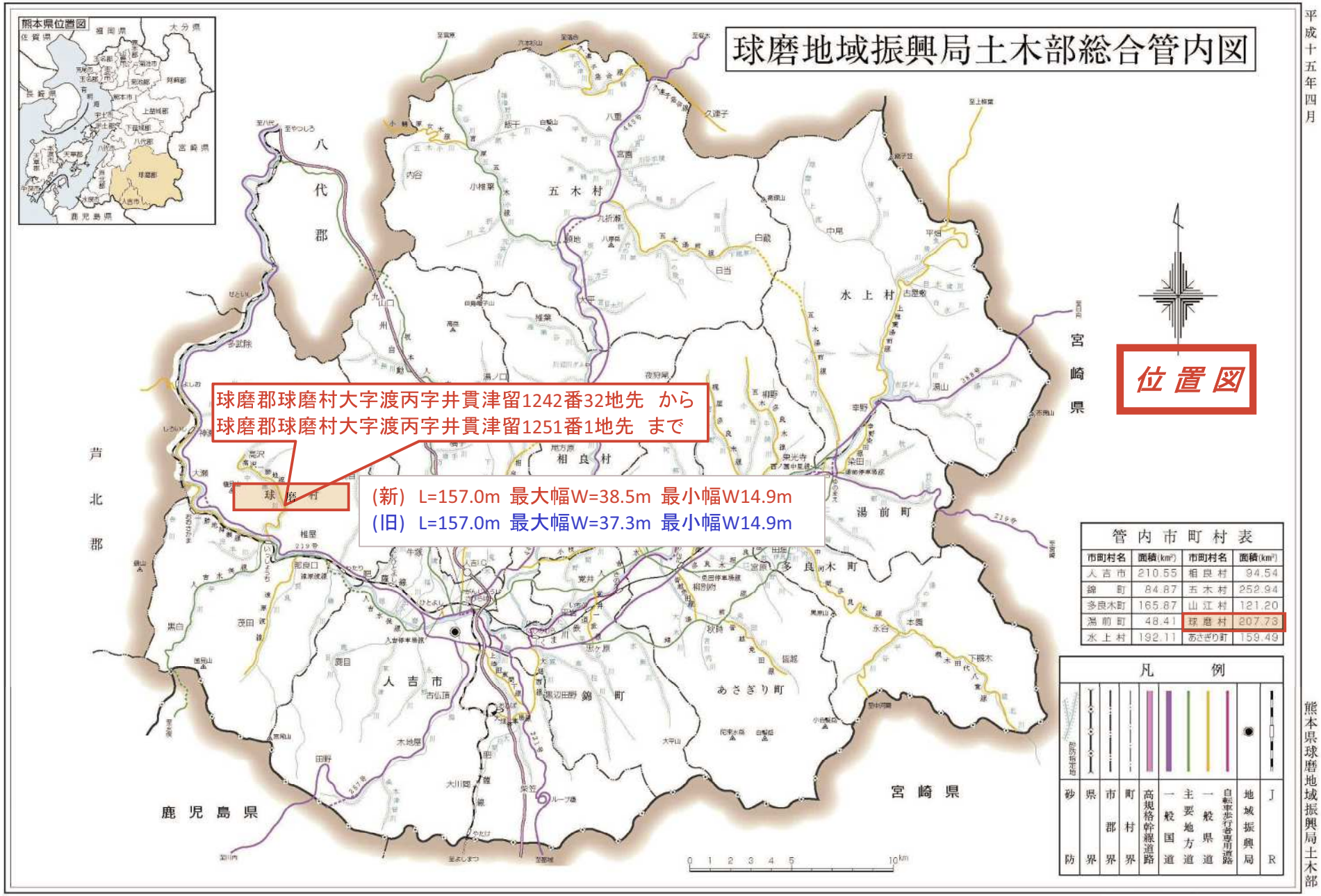

平成十五年四月

熊本県球磨地域振興局土木部

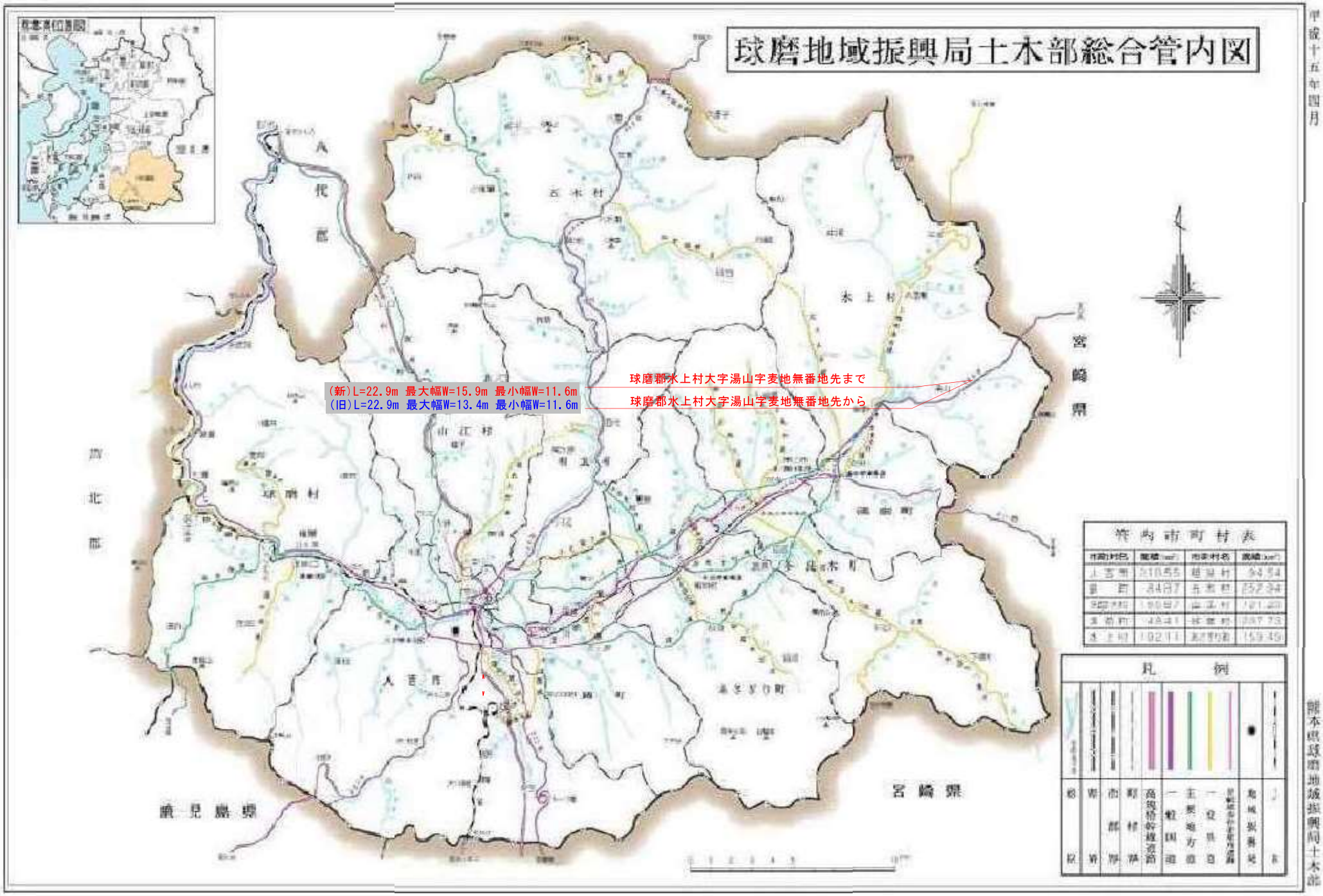

国道388号第2140号

球磨地域振興局土木部総合管内図

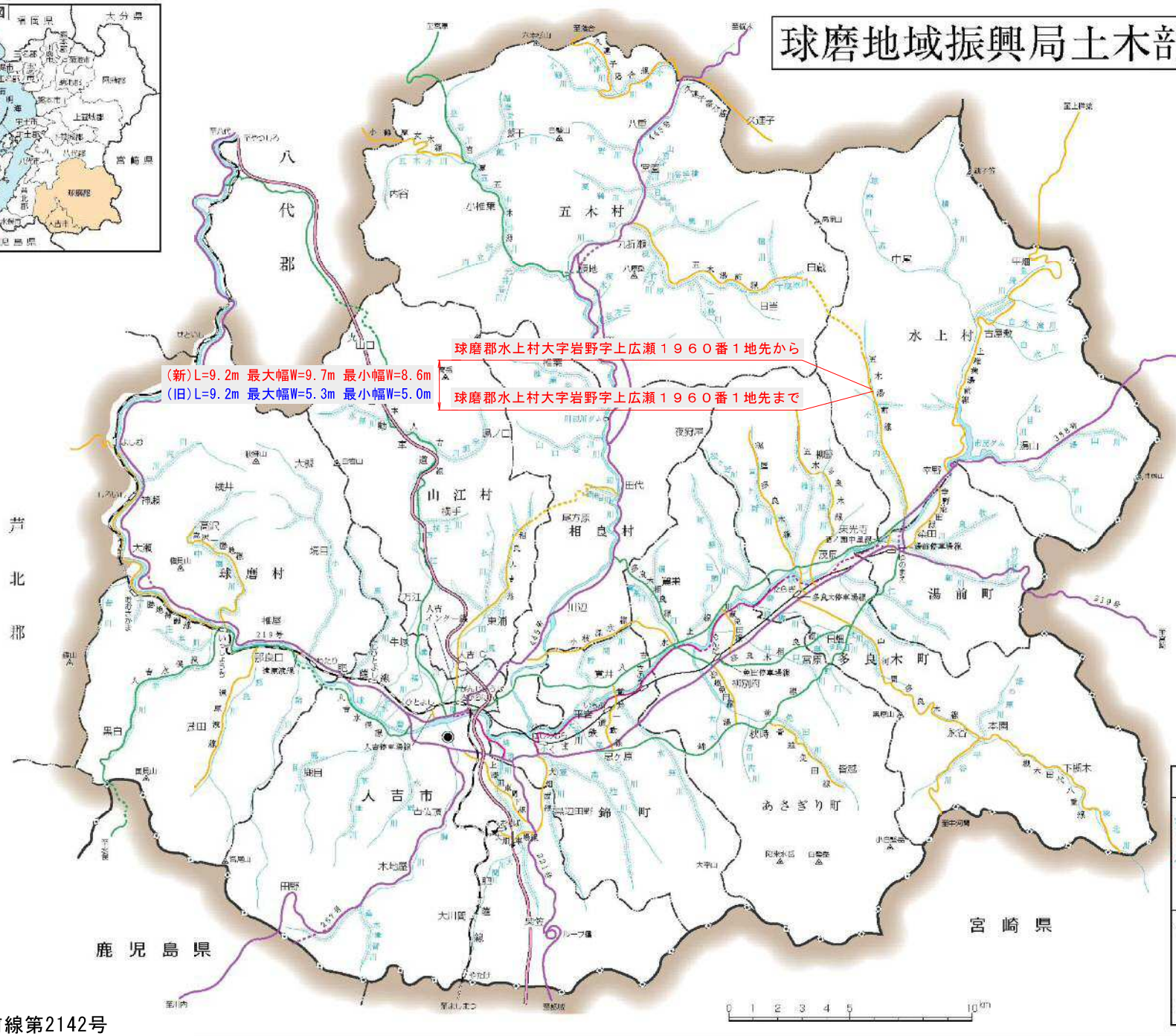

管内市町村表

市町村名	面積(km²)	市町村名	面積(km²)
人吉市	210.55	相良村	94.54
錦町	84.87	五木村	252.94
多良木町	165.87	山江村	121.20
湯前町	48.41	球磨村	207.73
水上村	192.11	あさぎり町	159.49

凡例

砂防指定地
県界
市郡界
町村界
高規格幹線道路
一般国道
主要地方道
一般県道
自転車歩行者専用道路
地域振興局
JR

五木湯前線第2142号

平成十五年四月

熊本県球磨地域振興局土木部

球磨地域振興局土木部総合管内図

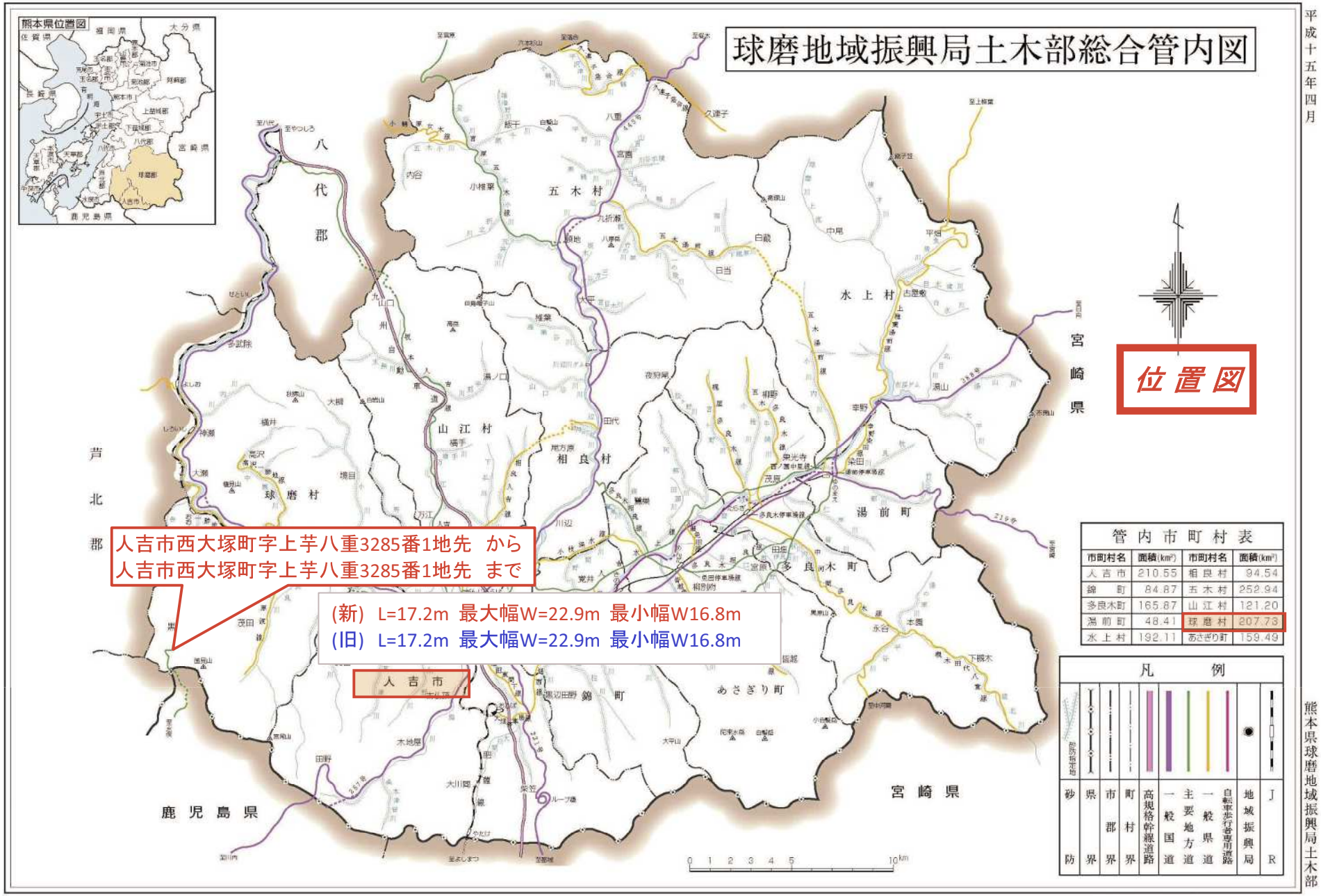

管内市町村表

市町村名	面積(km²)	市町村名	面積(km²)
人吉市	210.55	相良村	94.54
錦町	84.87	五木村	252.94
多良木町	165.87	山江村	121.20
湯前町	48.41	球磨村	207.73
水上村	192.11	あさぎり町	159.49

平成十五年四月

熊本県球磨地域振興局土木部

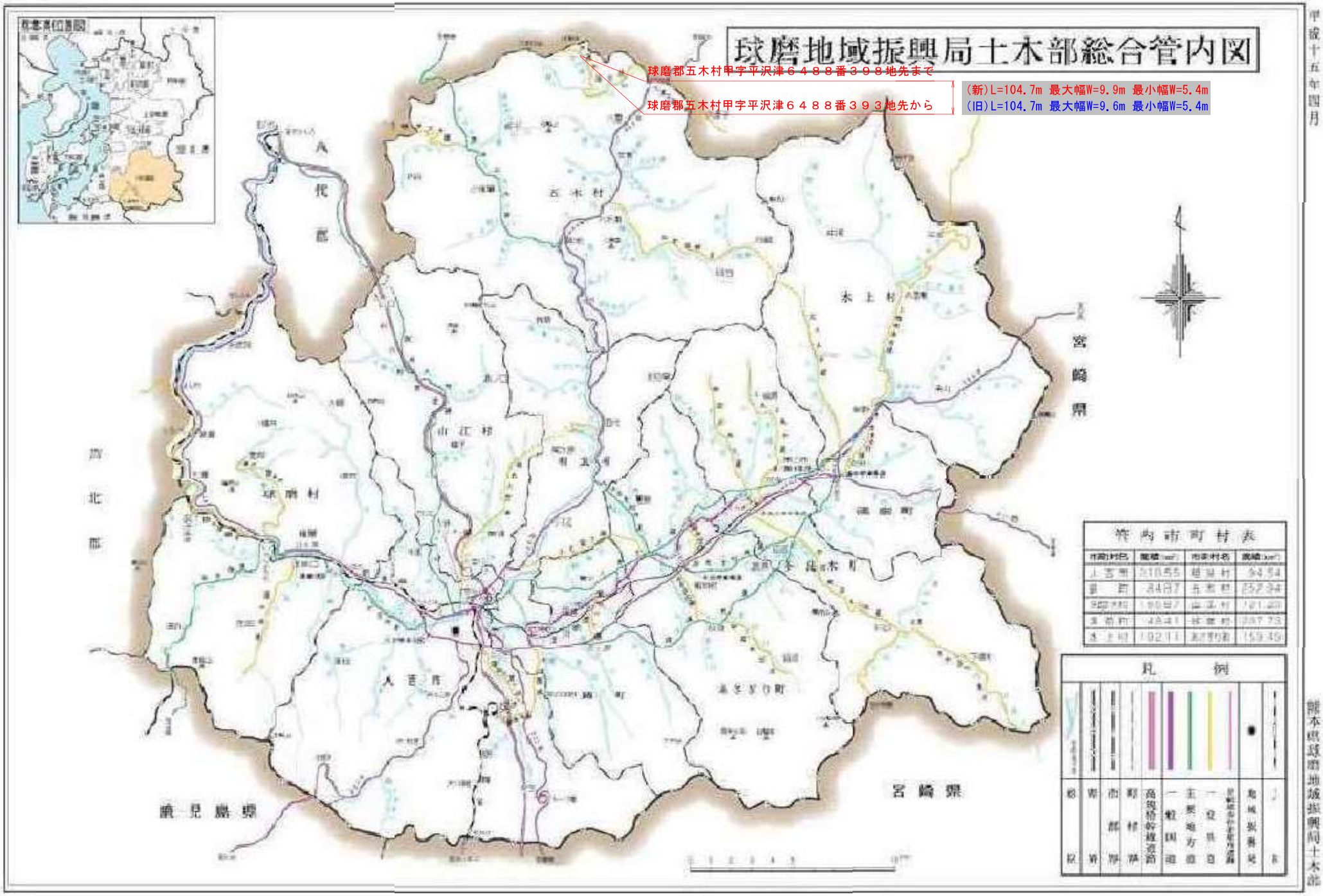

久連子落合線第2232号

球磨地域振興局土木部総合管内図

管内市町村表			
市町村名	面積(km²)	市町村名	面積(km²)
人吉市	210.55	相良村	94.54
錦町	84.87	五木村	252.97
多良木町	165.87	山江村	121.20
湯前町	48.41	球磨村	207.73
水上村	192.11	あさぎり町	159.43

五木湯前線第2234号

平成十五年四月

熊本県球磨地域振興局土木部

球磨地域振興局土木部総合管内図

平成十五年四月

管内市町村表			
市町村名	面積(km²)	市町村名	面積(km²)
人吉市	210.55	相良村	94.54
錦町	84.87	五木村	252.94
多良木町	165.87	山江村	121.20
湯前町	48.41	球磨村	207.73
水上村	192.11	あさぎり町	159.48

凡例

砂防 / 県界 / 市郡界 / 町村界 / 高規格幹線道路 / 一般国道 / 主要地方道 / 一般県道 / 自転車歩行者専用道路 / 地域振興局 / JR

五木湯前線第2235号

熊本県球磨地域振興局土木部

球磨地域振興局土木部総合管内図

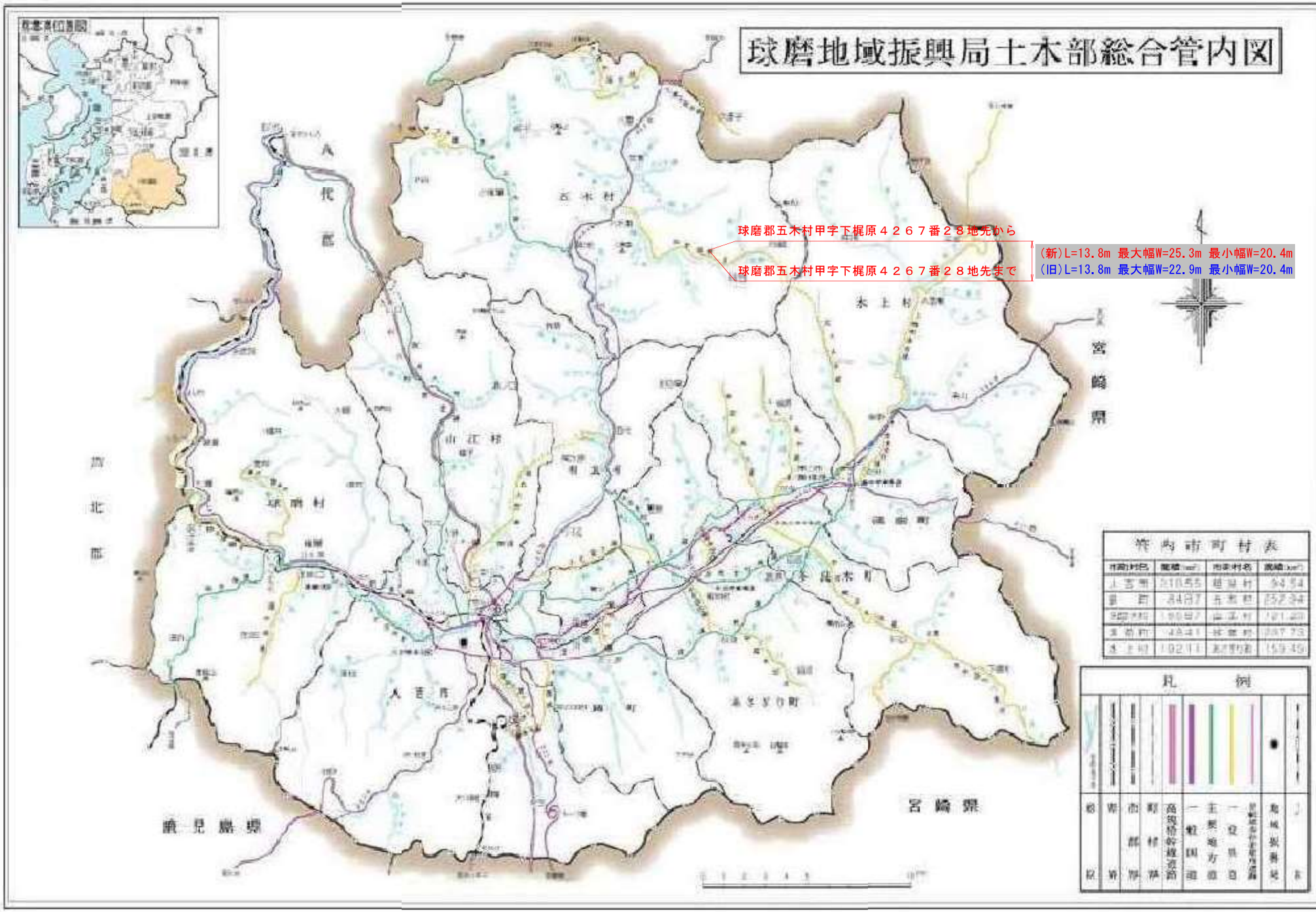

平成十五年四月

熊本県球磨地域振興局土木部

五木湯前線第2239号

球磨地域振興局土木部総合管内図

平成十五年四月

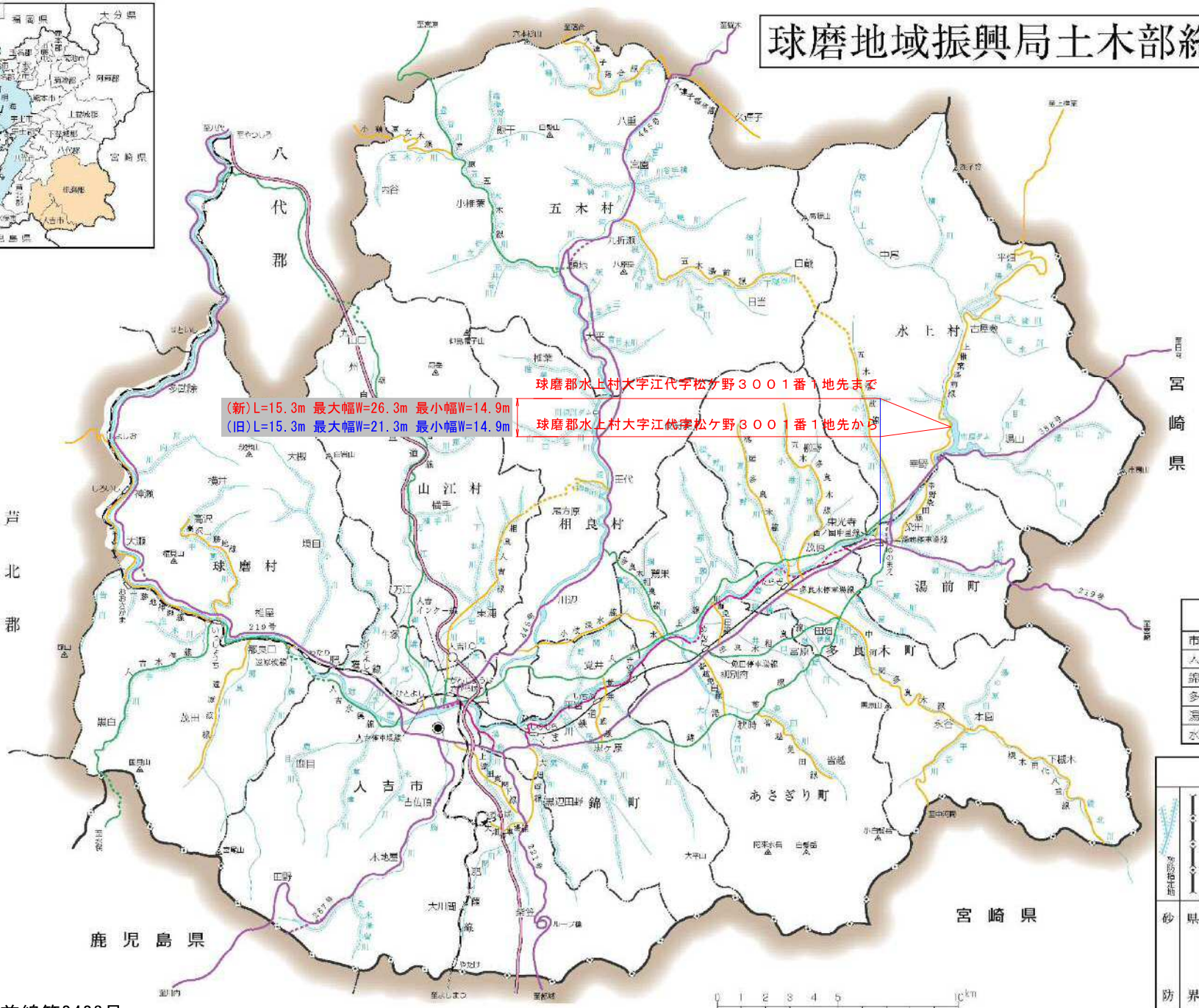

管内市町村表

市町村名	面積(km²)	市町村名	面積(km²)
人吉市	210.55	相良村	94.54
錦町	84.87	五木村	252.94
多良木町	165.87	山江村	121.20
湯前町	48.41	球磨村	207.73
水上村	192.11	あさぎり町	159.49

凡例

砂防指定地	県界	市郡界	町村界	高規格幹線道路	一般国道	主要地方道	一般県道	自転車歩行者専用道路	地域振興局	JR

上椎葉湯前線第2423号

熊本県球磨地域振興局土木部

球磨地域振興局土木部総合管内図

平成十五年四月

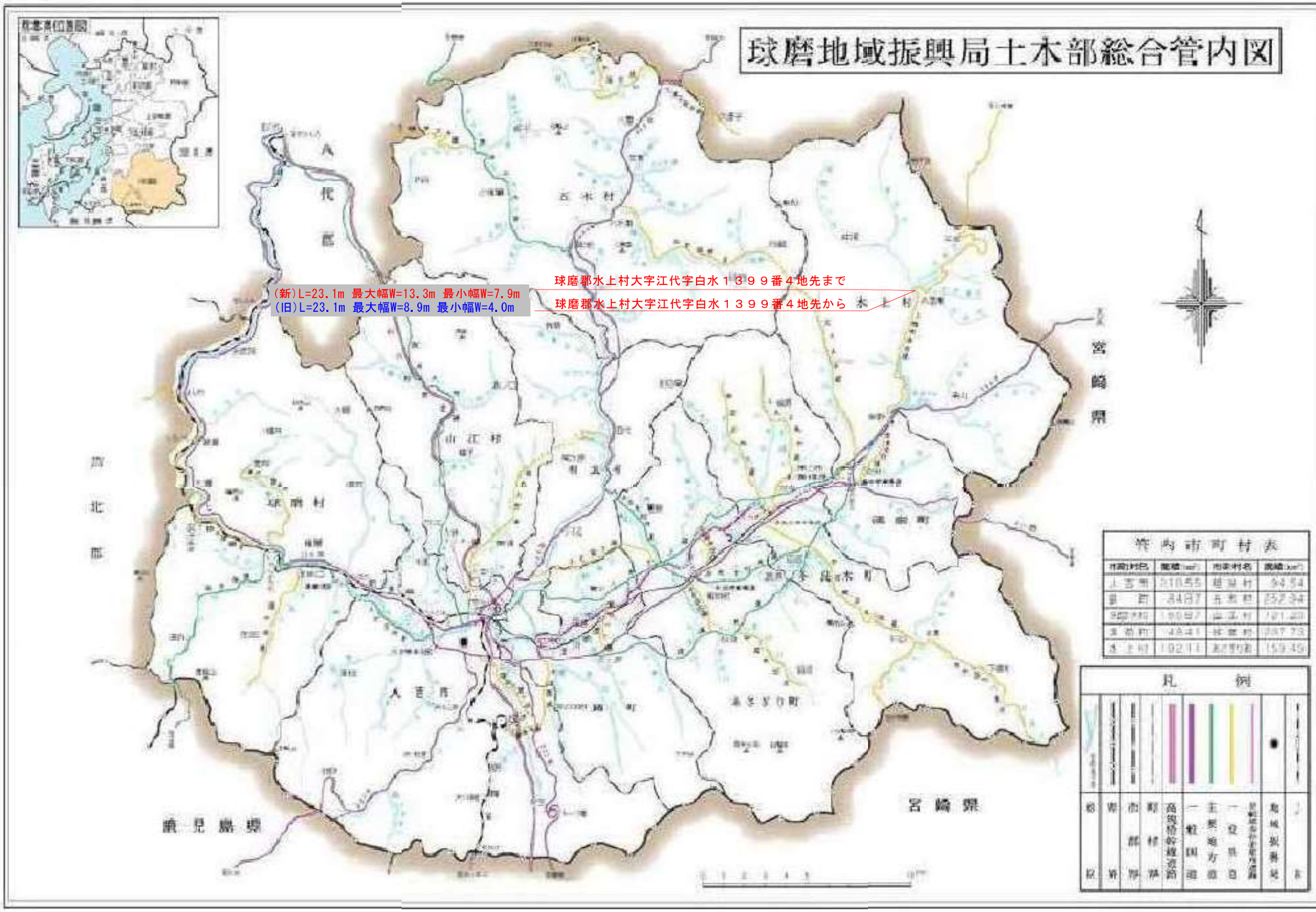

熊本県球磨地域振興局土木部

上椎葉湯前線第2424号

球磨地域振興局土木部総合管内図

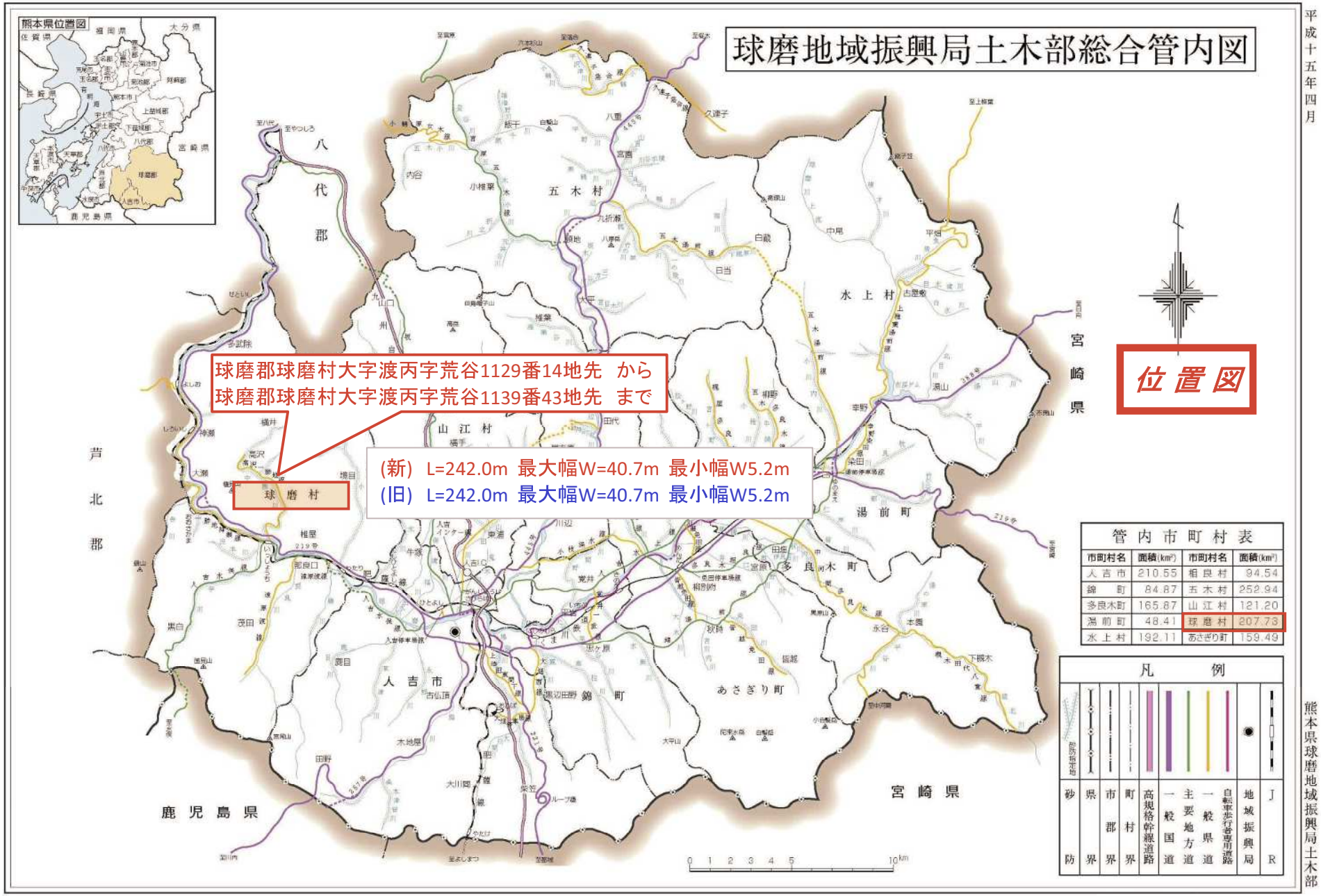

平成十五年四月

熊本県球磨地域振興局土木部

球磨地域振興局土木部総合管内図

平成十五年四月

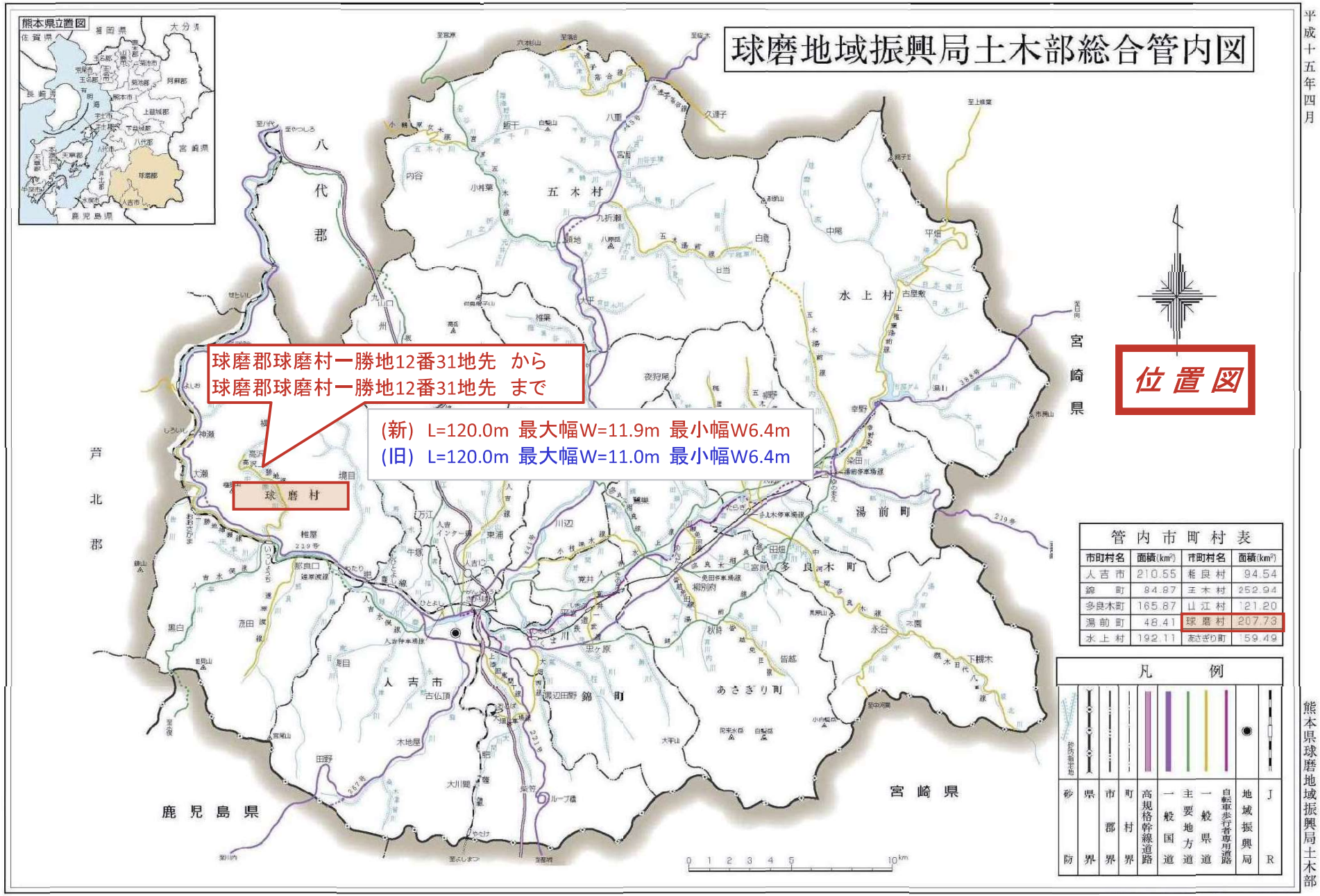

管内市町村表

市町村名	面積(km²)	市町村名	面積(km²)
人吉市	210.55	相良村	94.54
錦町	84.87	五木村	252.94
多良木町	165.87	山江村	121.20
湯前町	48.41	球磨村	207.73
水上村	192.11	あさぎり町	159.49

熊本県球磨地域振興局土木部

球磨地域振興局土木部総合管内図

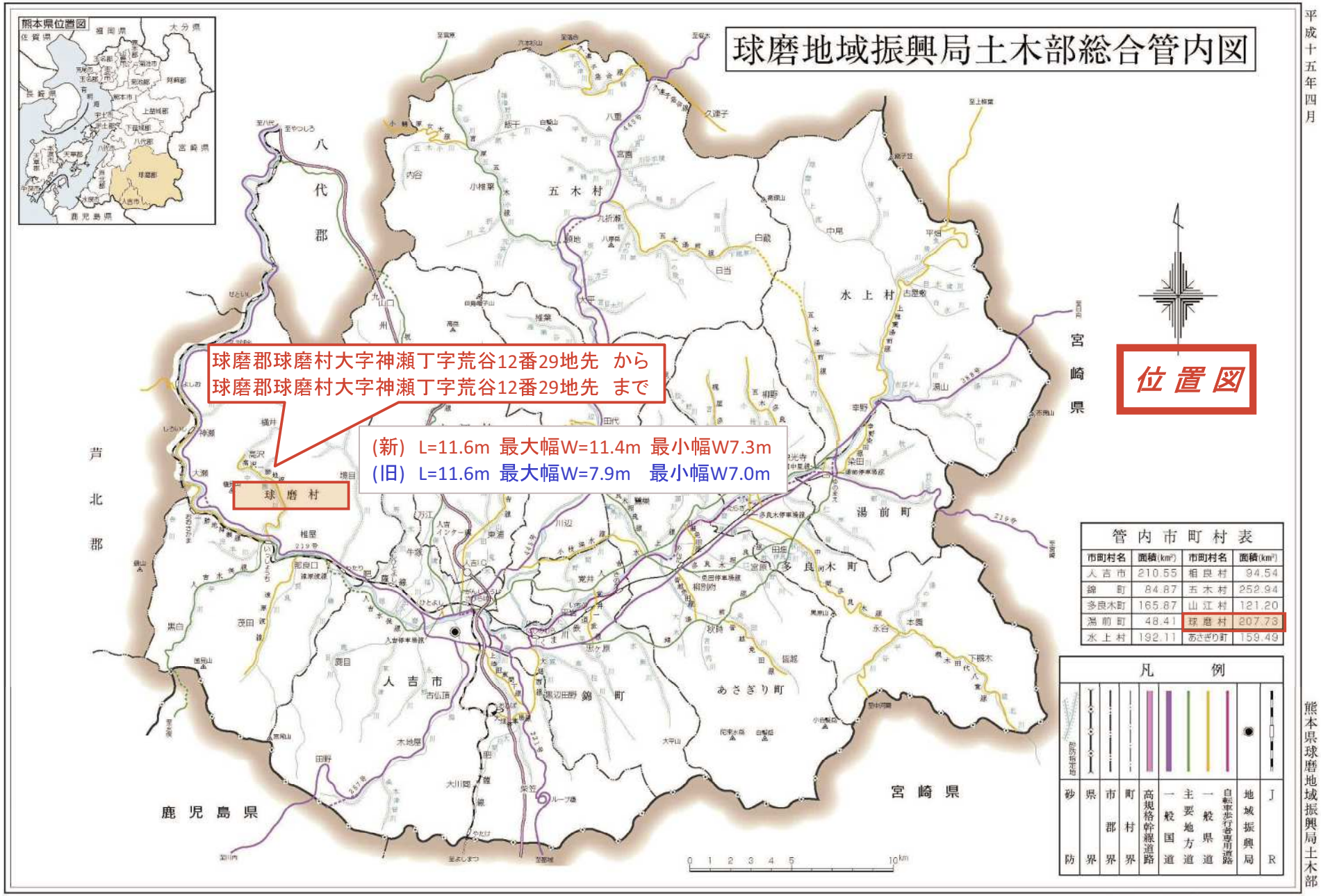

市町村名	面積(km²)	市町村名	面積(km²)
人吉市	210.55	相良村	94.54
錦町	84.87	五木村	252.94
多良木町	165.87	山江村	121.20
湯前町	48.41	球磨村	207.73
水上村	192.11	あさぎり町	159.49

凡例
砂防指定地
県界
市郡界
町村界
高規格幹線道路
一般国道
主要地方道
一般県道
自転車歩行者専用道路
地域振興局
JR

平成十五年四月

熊本県球磨地域振興局土木部

球磨地域振興局土木部総合管内図

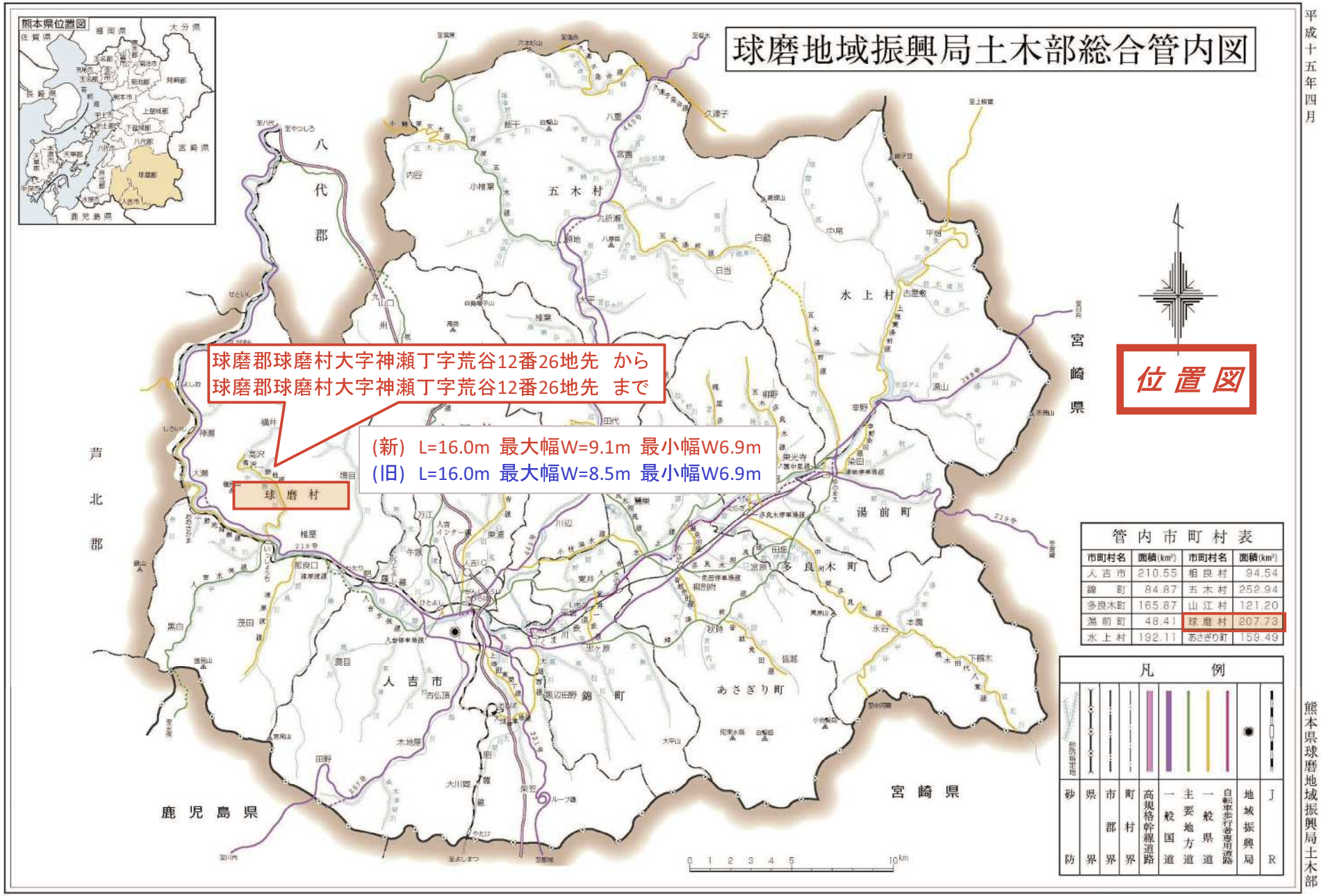

市町村名	面積(km²)	市町村名	面積(km²)
人吉市	210.55	相良村	94.54
錦町	84.87	五木村	252.94
多良木町	165.87	山江村	121.20
湯前町	48.41	球磨村	207.73
水上村	192.11	あさぎり町	159.49

凡例
砂防指定地
県界
市郡界
町村界
高規格幹線道路
一般国道
主要地方道
一般県道
自転車歩行者専用道路
地域振興局
JR

平成十五年四月

熊本県球磨地域振興局土木部

球磨地域振興局土木部総合管内図

平成十五年四月

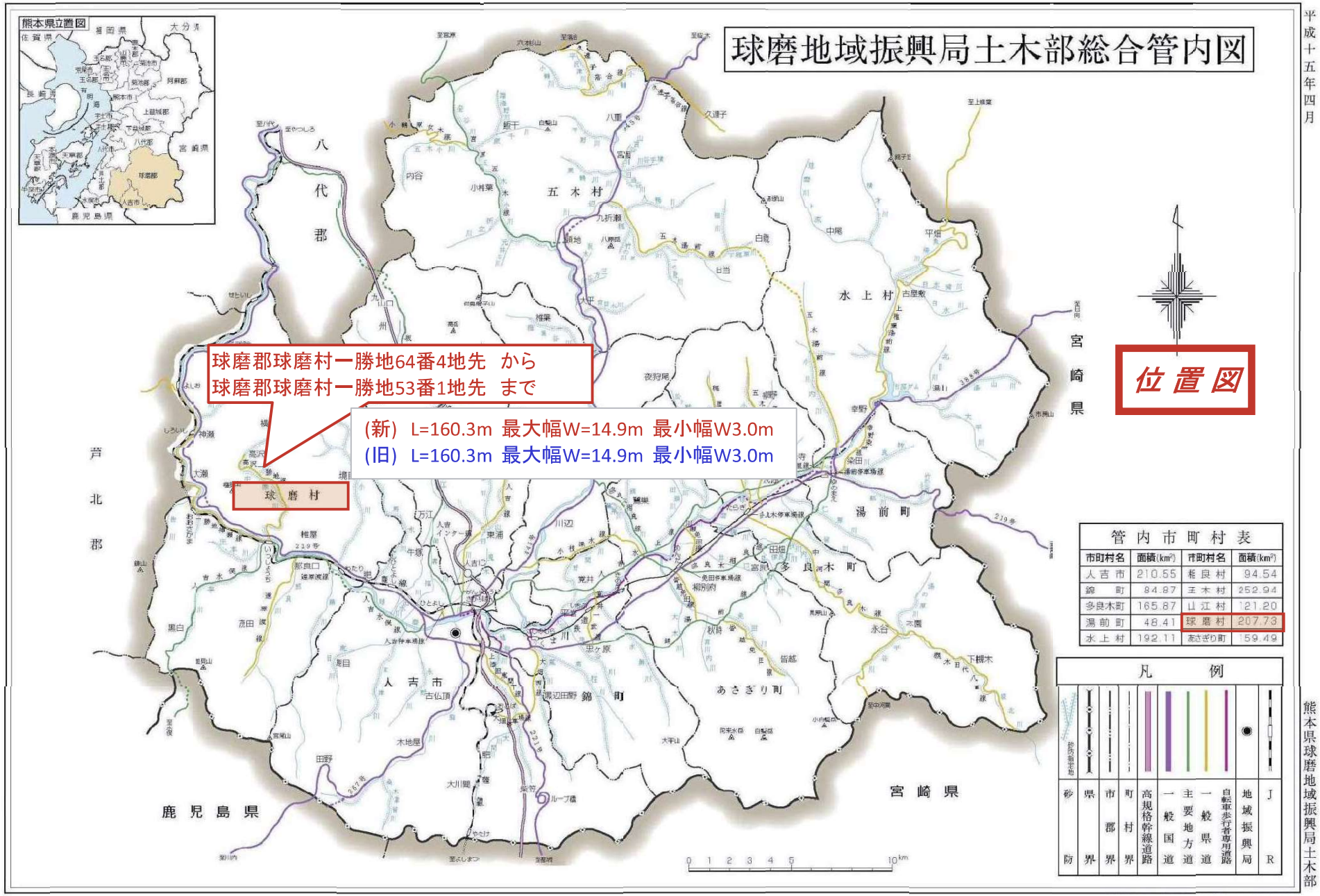

管内市町村表

市町村名	面積(km²)	市町村名	面積(km²)
人吉市	210.55	相良村	94.54
錦町	84.87	五木村	252.94
多良木町	165.87	山江村	121.20
湯前町	48.41	球磨村	207.73
水上村	192.11	あさぎり町	159.49

凡例

砂防指定地	砂防
県界	県界
市郡界	市郡界
町村界	町村界
高規格幹線道路	高規格幹線道路
一般国道	一般国道
主要地方道	主要地方道
一般県道	一般県道
自転車歩行者専用道路	自転車歩行者専用道路
●	地域振興局
	J R

熊本県球磨地域振興局土木部

球磨地域振興局土木部総合管内図

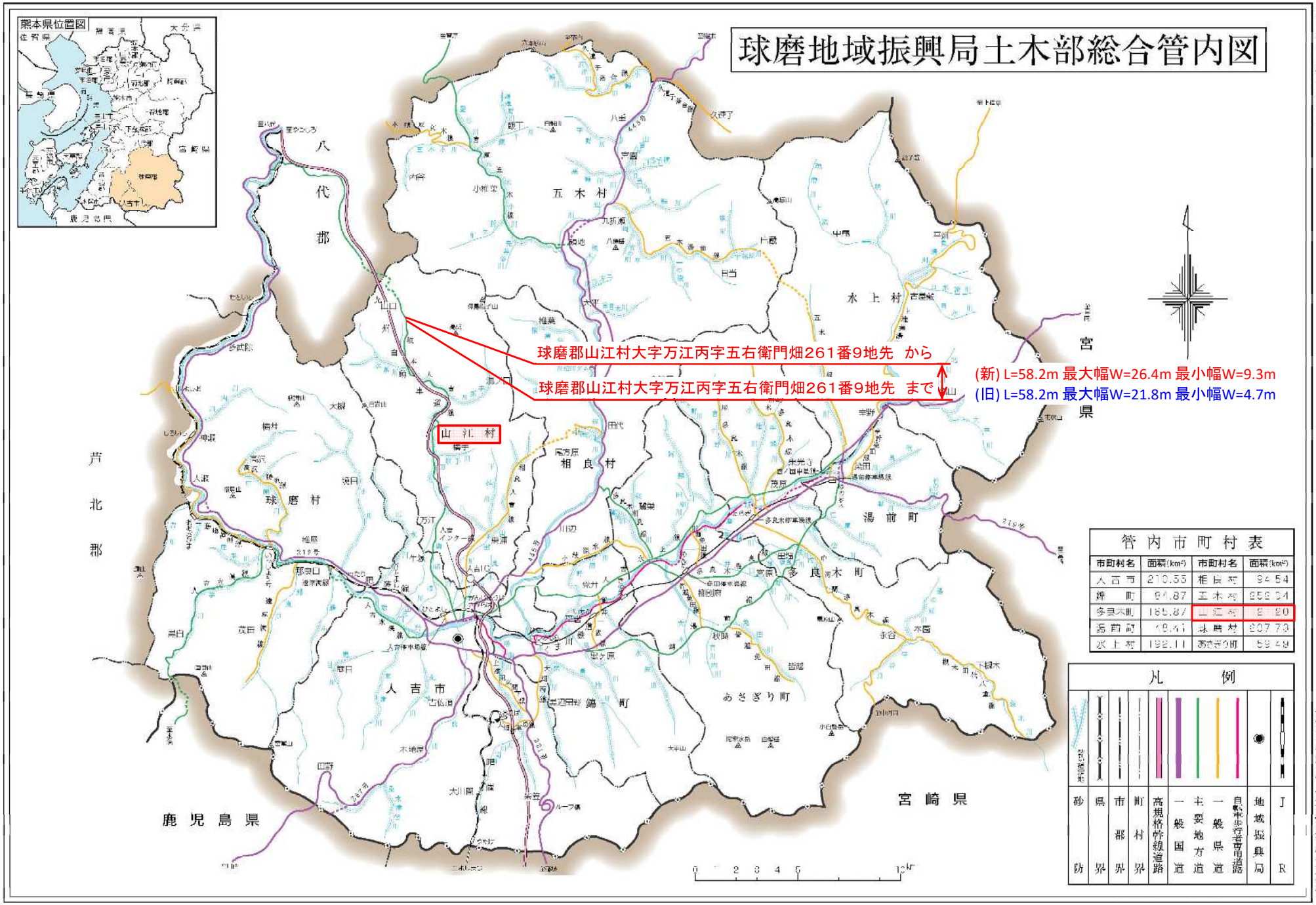

平成十五年四月

熊本県球磨地域振興局土木部

球磨地域振興局土木部総合管内図

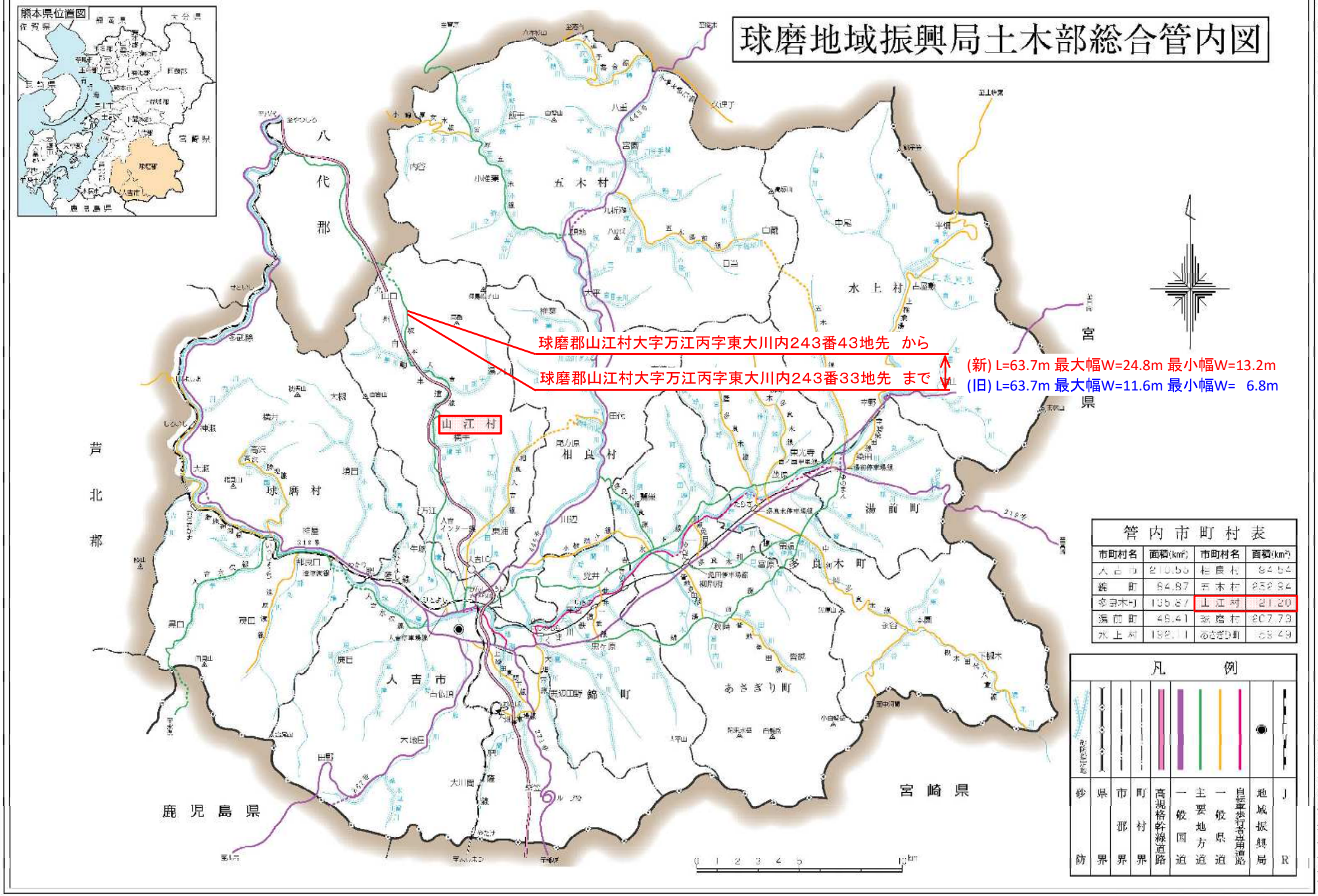

平成十五年四月

熊本県球磨地域振興局土木部

球磨地域振興局土木部総合管内図

平成十五年四月

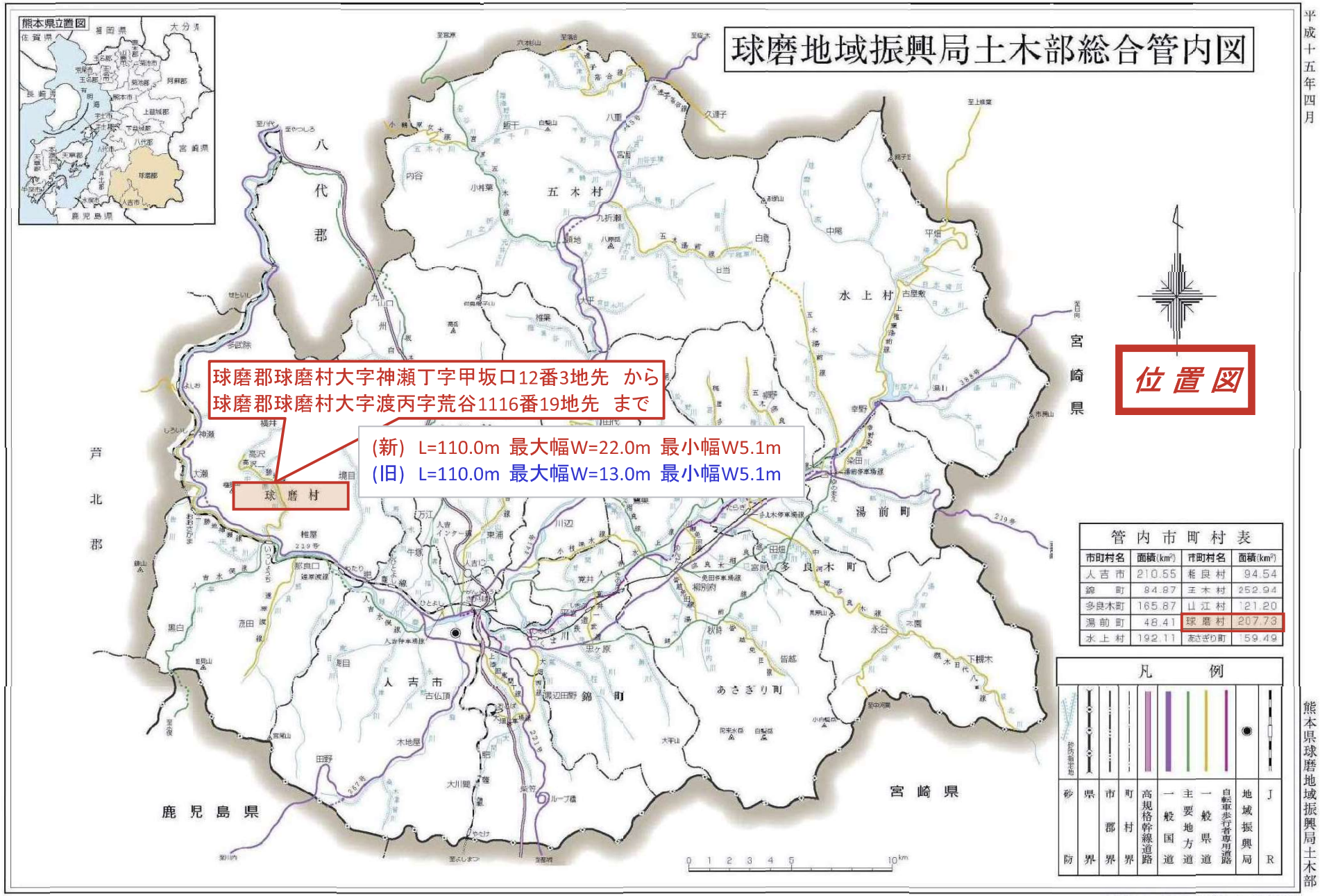

管内市町村表

市町村名	面積(km²)	市町村名	面積(km²)
人吉市	210.55	相良村	94.54
錦町	84.87	五木村	252.94
多良木町	165.87	山江村	121.20
湯前町	48.41	球磨村	207.73
水上村	192.11	あさぎり町	159.49

凡例

砂防指定地	砂防
県界	県界
市郡界	市郡界
町村界	町村界
高規格幹線道路	高規格幹線道路
一般国道	一般国道
主要地方道	主要地方道
一般県道	一般県道
自転車歩行者専用道路	自転車歩行者専用道路
●	地域振興局
J	R

熊本県球磨地域振興局土木部

球磨地域振興局土木部総合管内図

管内市町村表

市町村名	面積(km²)	市町村名	面積(km²)
人吉市	210.55	相良村	94.54
錦町	84.87	五木村	252.97
多良木町	165.87	山江村	121.20
湯前町	48.41	球磨村	207.73
水上村	192.11	あさぎり町	159.43

凡例

砂防指定地
防
県界
市郡界
町村界
高規格幹線道路
一般国道
主要地方道
一般県道
自転車歩行者専用道路
地域振興局
JR

相良人吉線第3567号

平成十五年四月

熊本県球磨地域振興局土木部

球磨地域振興局土木部総合管内図

平成十五年四月

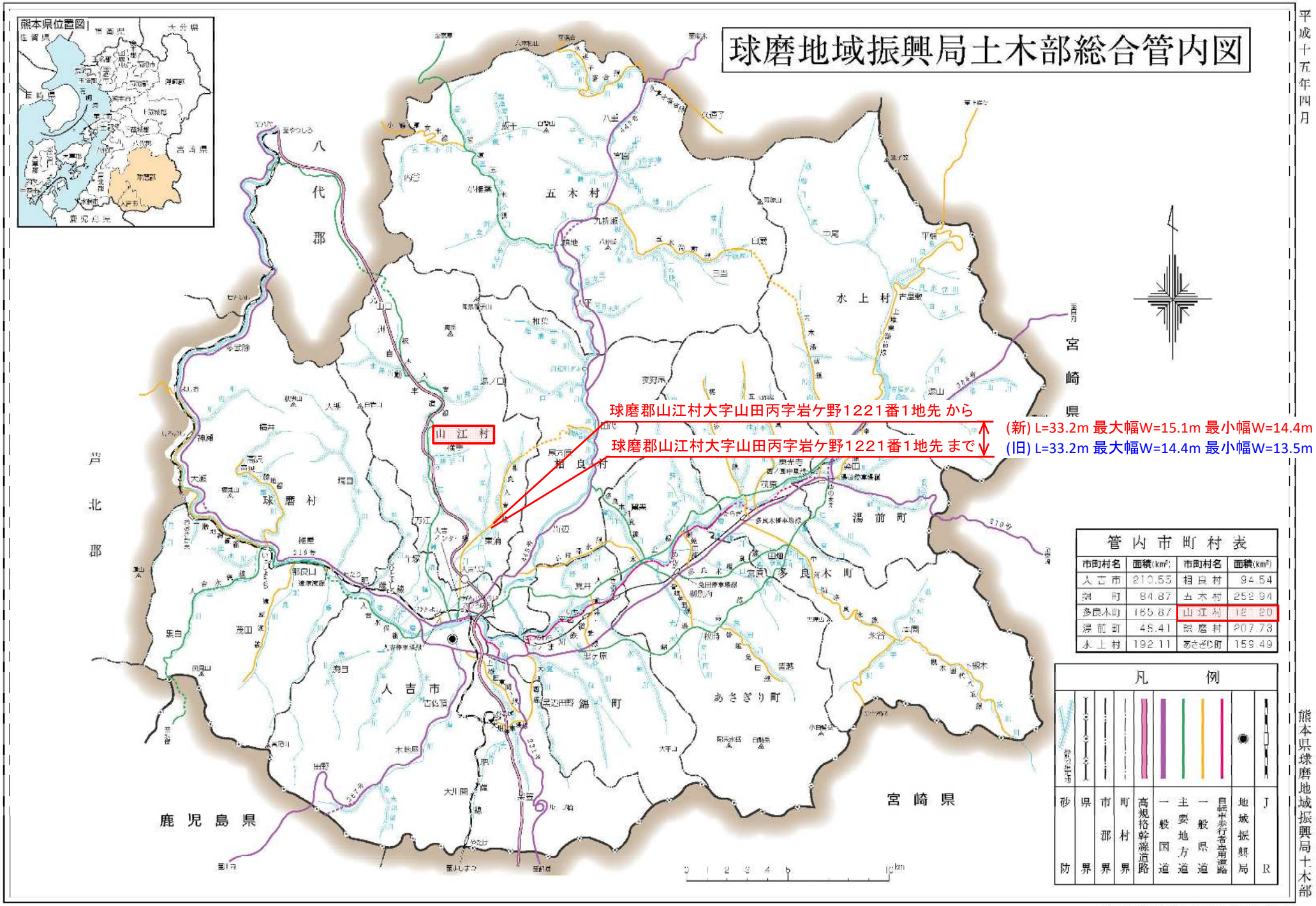

管内市町村表

市町村名	面積(km²)	市町村名	面積(km²)
人吉市	210.53	相良村	94.54
錦町	84.87	五木村	252.94
多良木町	165.87	山江村	12.20
湯前町	48.41	球磨村	207.73
水上村	192.11	あさぎり町	159.49

熊本県球磨地域振興局土木部

球磨地域振興局土木部総合管内図

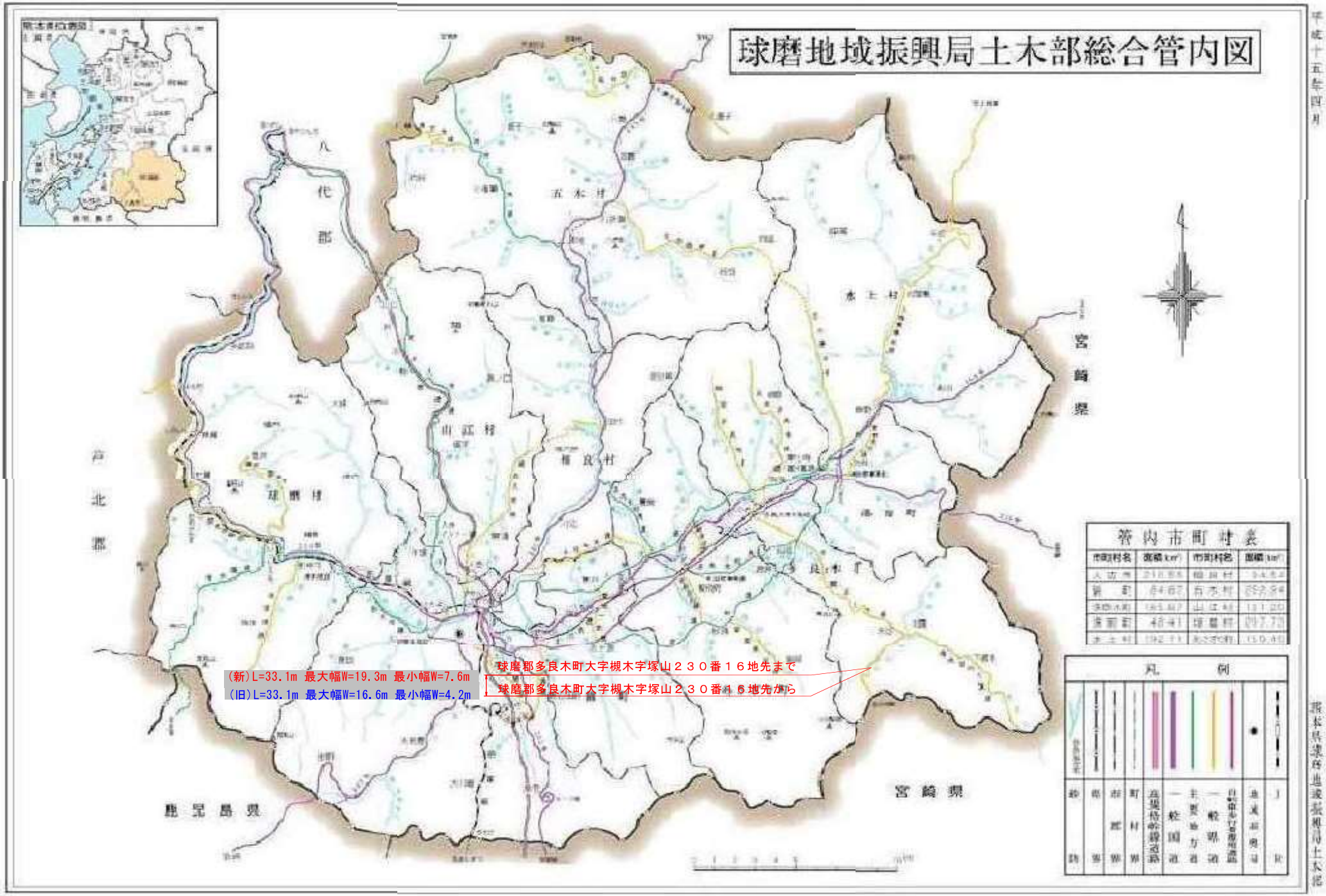

平成十五年四月

熊本県球磨地域振興局土木部

中河間多良木線第4009号

球磨地域振興局土木部総合管内図

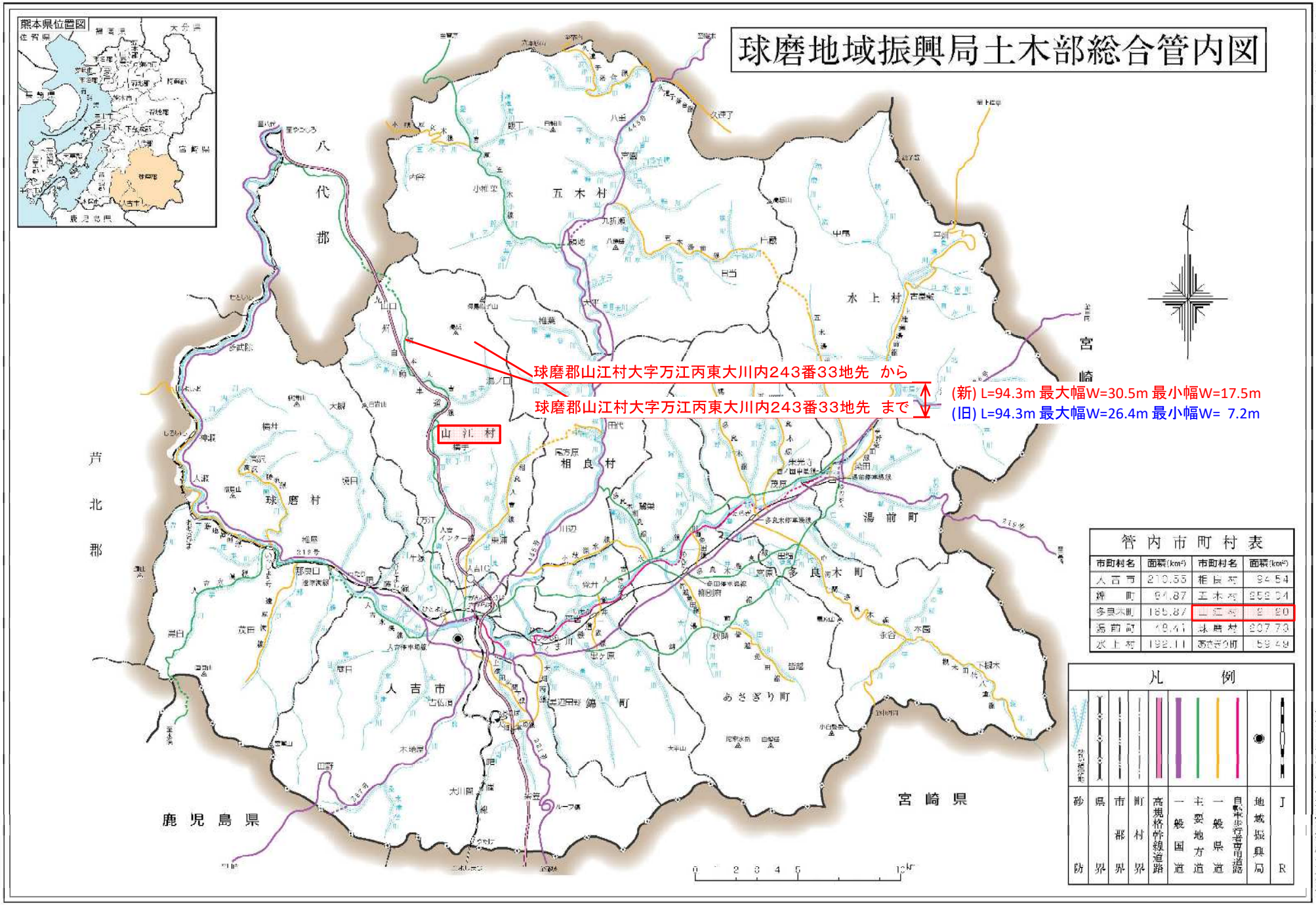

平成十五年四月

熊本県球磨地域振興局土木部

球磨地域振興局土木部総合管内図

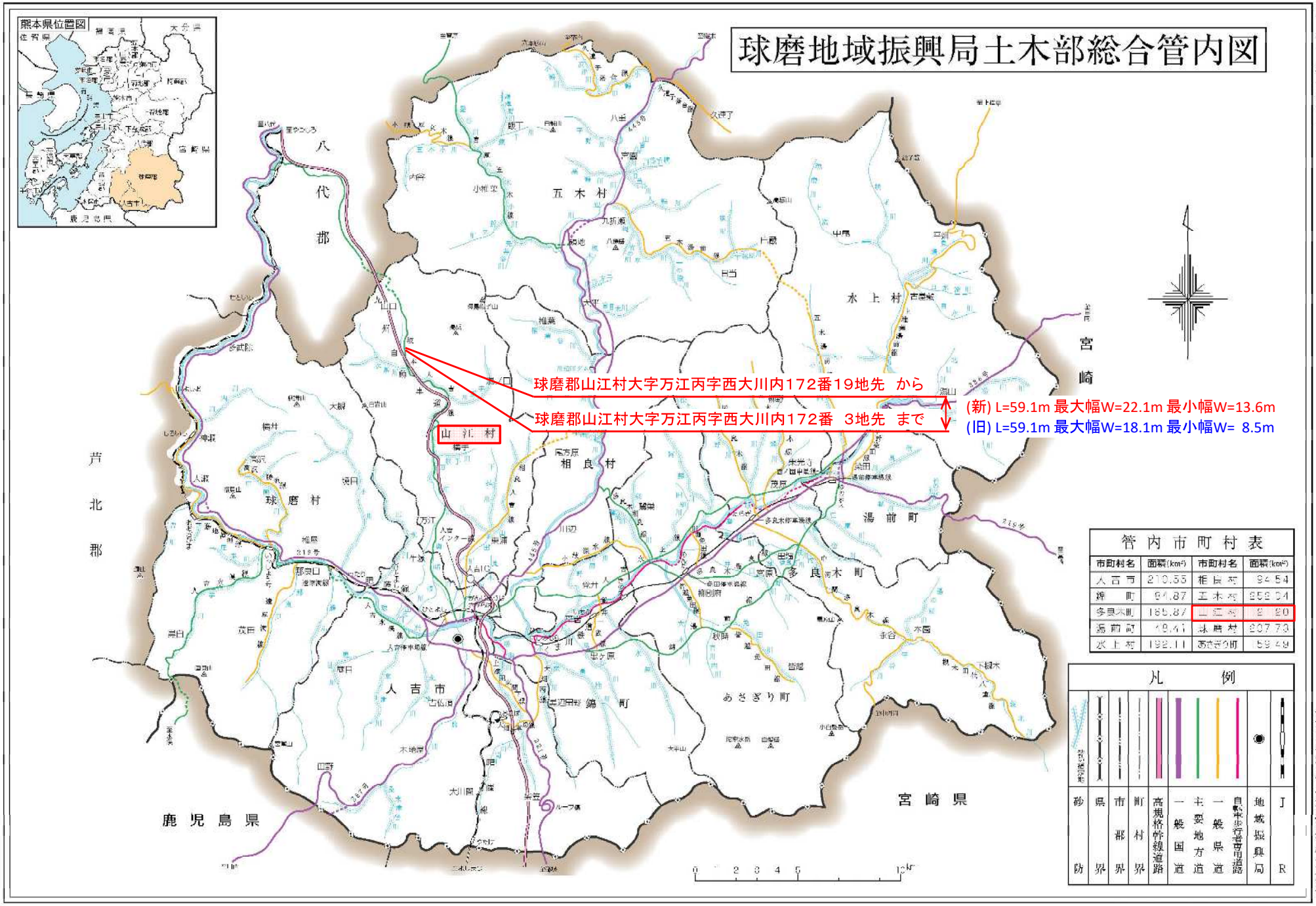

平成十五年四月

熊本県球磨地域振興局土木部

球磨地域振興局土木部総合管内図

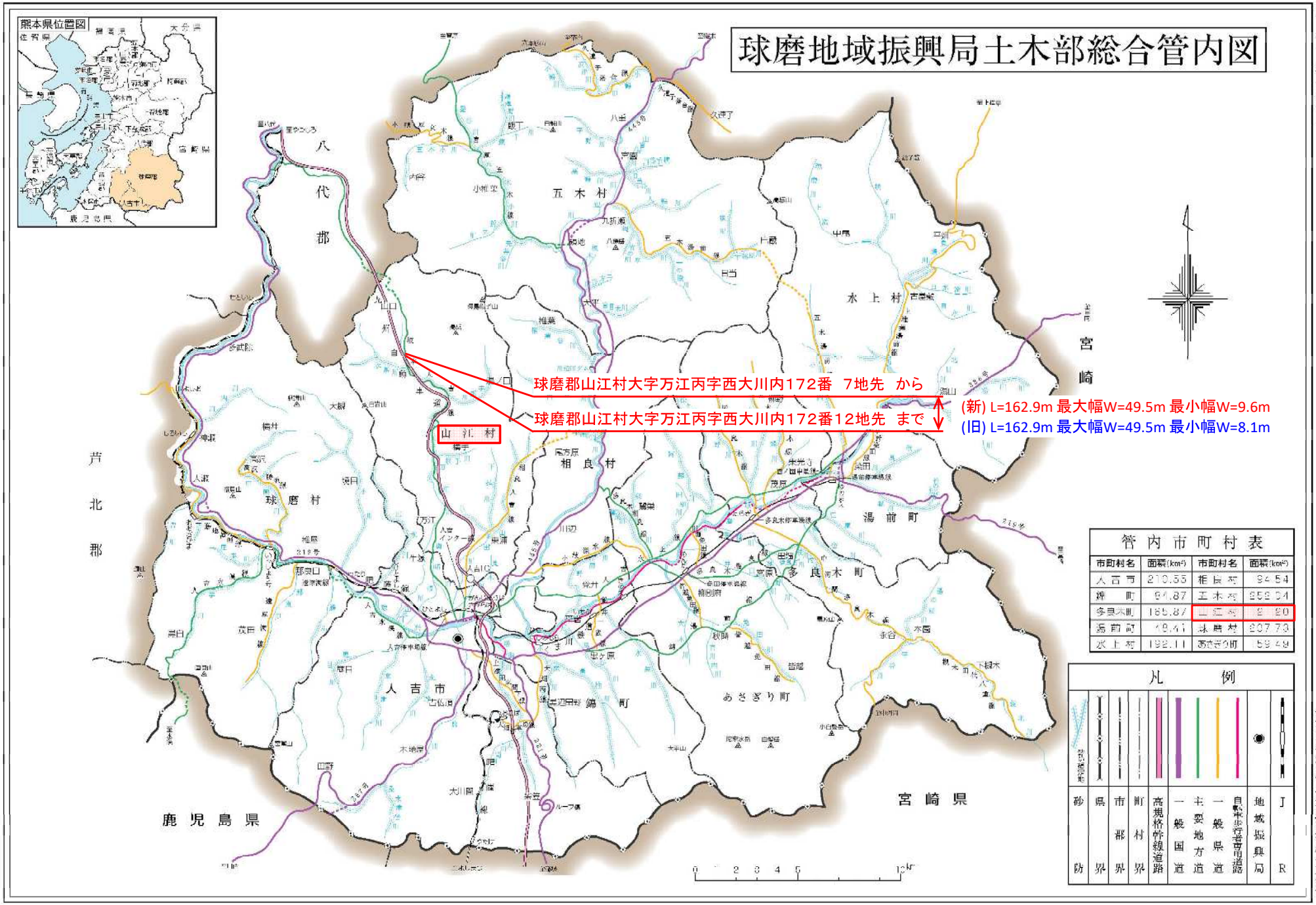

管内市町村表			
市町村名	面積(km²)	市町村名	面積(km²)
人吉市	210.55	相良村	94.54
錦町	94.87	五木村	252.04
多良木町	165.87	山江村	2.20
湯前町	79.41	球磨村	207.73
水上村	192.11	あさぎり町	59.49

凡例

砂防	砂防指定地
県界	
市郡界	
町村界	
高規格幹線道路	
一般国道	
主要地方道	
一般県道	
自転車歩行者専用道路	
地域振興局	
JR	

平成十五年四月

熊本県球磨地域振興局土木部

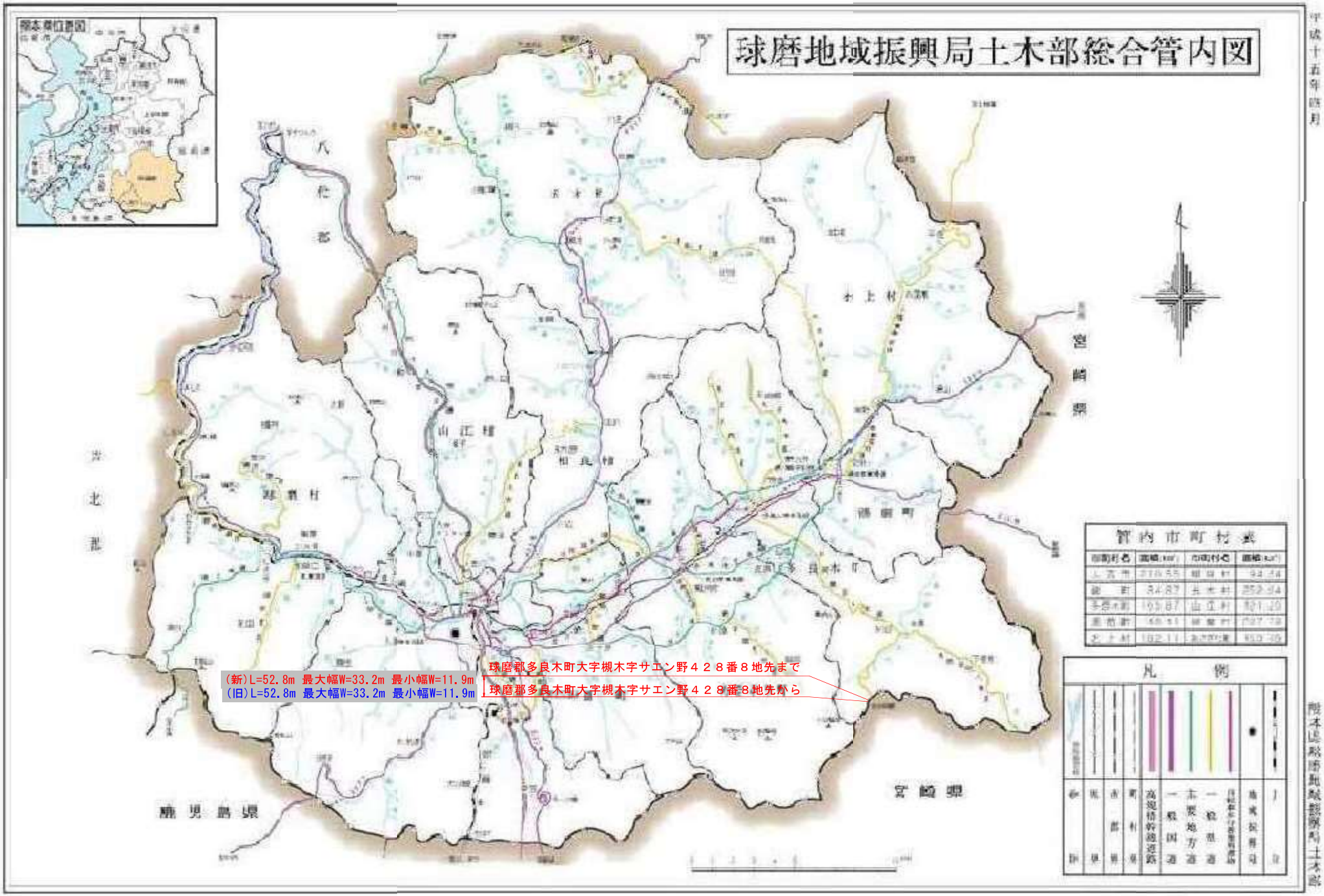

中河間多良木線第4401号

球磨地域振興局土木部総合管内図

平成十五年四月

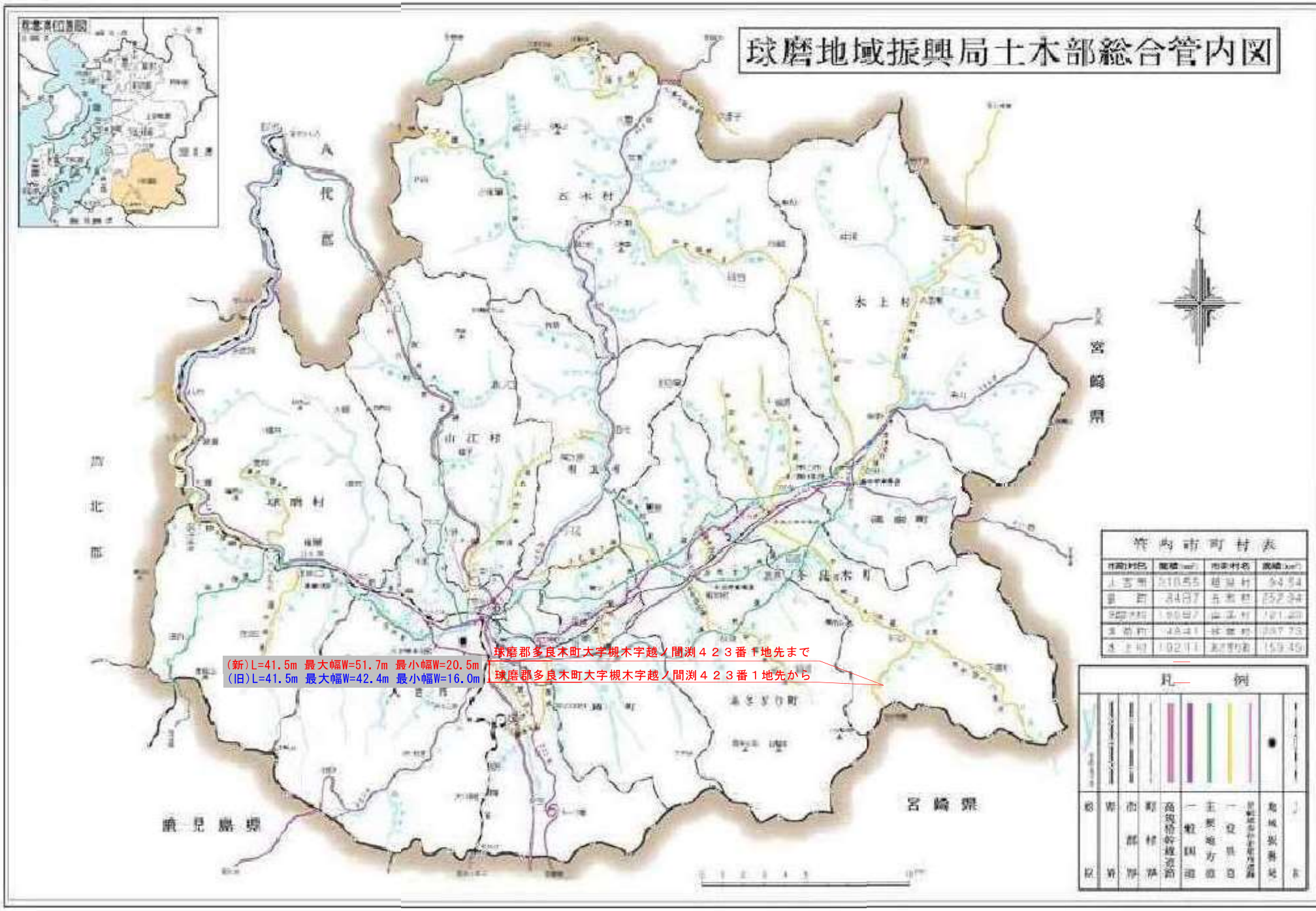

中河間多良木線第4402号

球磨地域振興局土木部総合管内図

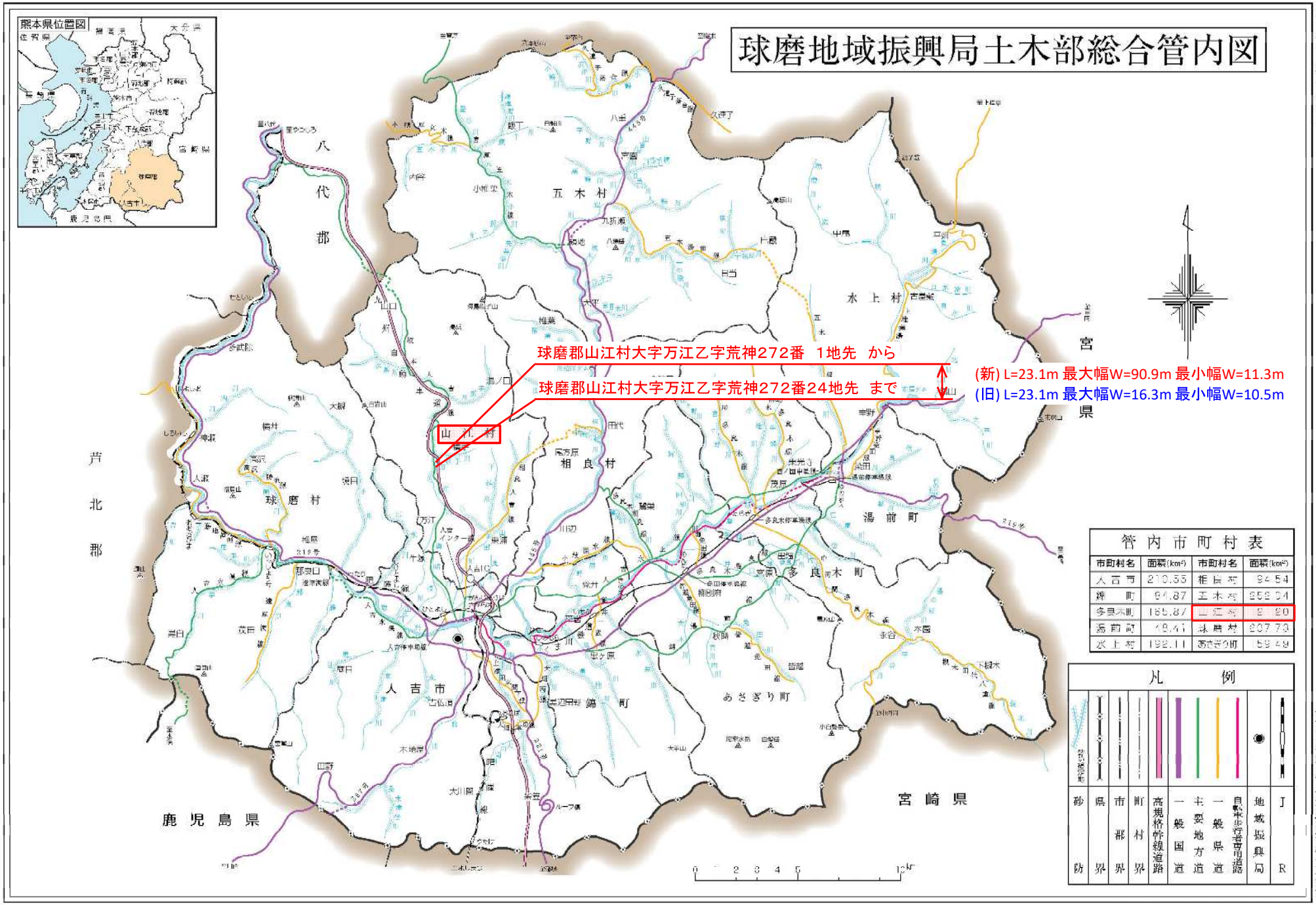

管内市町村表			
市町村名	面積(km²)	市町村名	面積(km²)
人吉市	210.55	相良村	94.54
錦町	94.87	五木村	252.24
多良木町	165.87	山江村	2.20
湯前町	79.41	球磨村	207.73
水上村	192.11	あさぎり町	59.49

平成十五年四月

熊本県球磨地域振興局土木部

球磨地域振興局土木部総合管内図

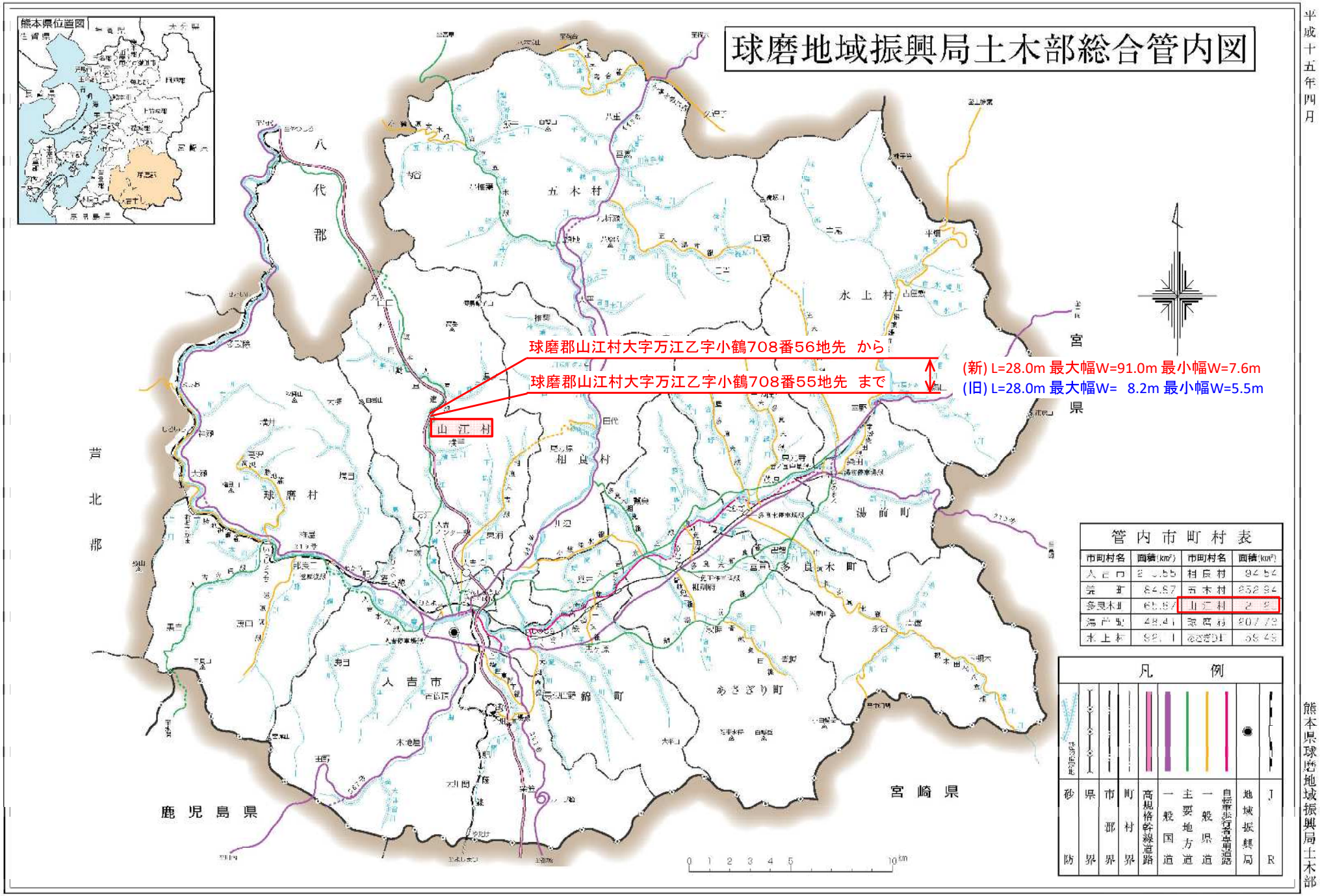

平成十五年四月

熊本県球磨地域振興局土木部

球磨地域振興局土木部総合管内図

球磨郡五木村甲字平沢津６４０４番３４地先まで
球磨郡五木村甲字平沢津６４０４番３４地先から

(新)L=14.3m 最大幅W=27.0m 最小幅W=18.4m
(旧)L=14.3m 最大幅W=18.7m 最小幅W=18.3m

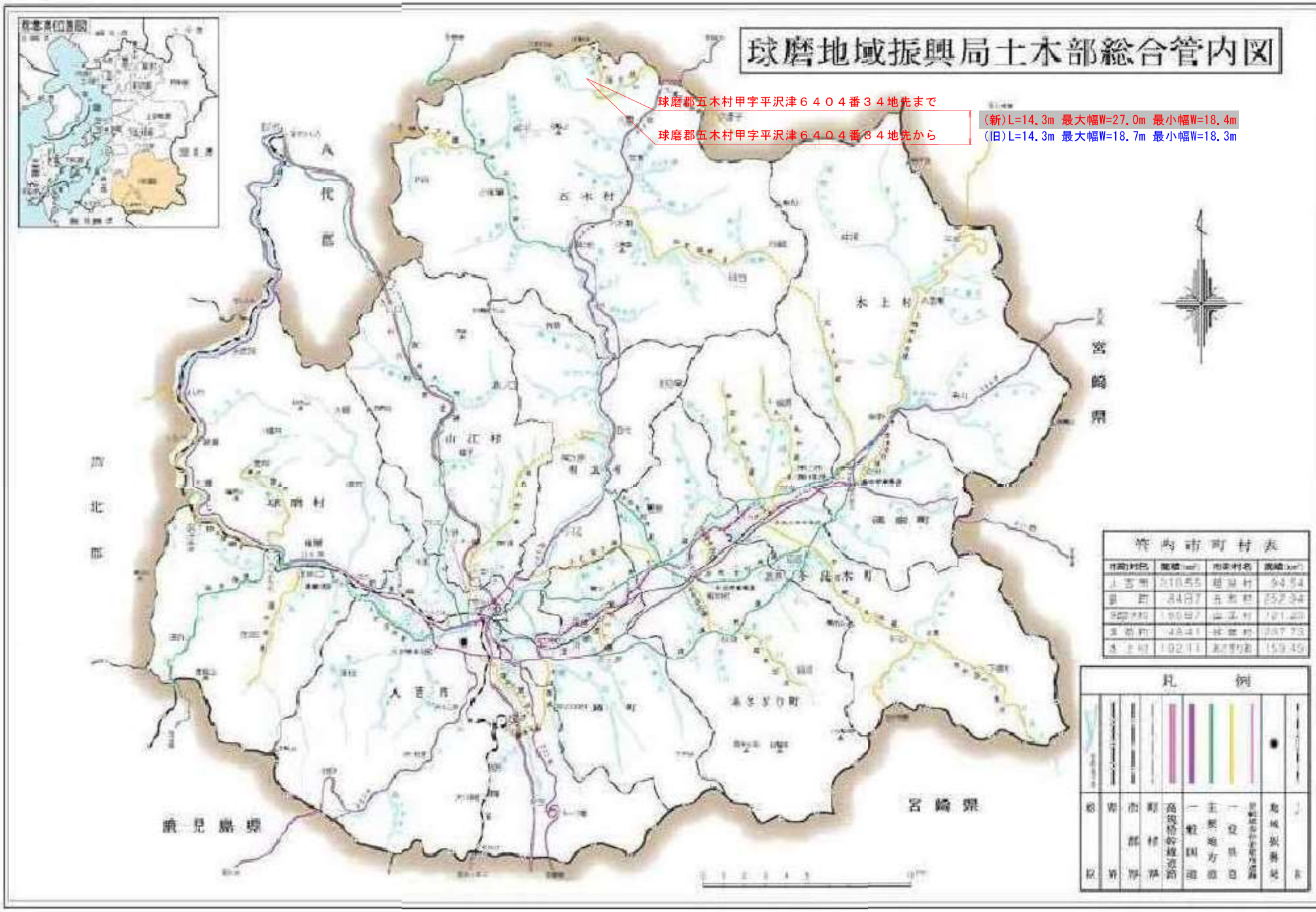

管内市町村表

市町村名	面積(km²)	市町村名	面積(km²)
人吉市	210.55	錦町	94.54
球磨村	84.97	五木村	252.34
山江村	100.97	山江村	121.20
湯前町	48.41	相良村	207.73
水上村	192.11	あさぎり町	159.45

見例

区分	説明
道路区分	高速自動車国道
	一般国道
	主要地方道
	一般県道
	市町村道
	市道
	農道
	高規格幾線道路
	地域振興局
	人吉

平成十五年四月

熊本県球磨地域振興局土木部

久連子落合線第4424号

球磨地域振興局土木部総合管内図

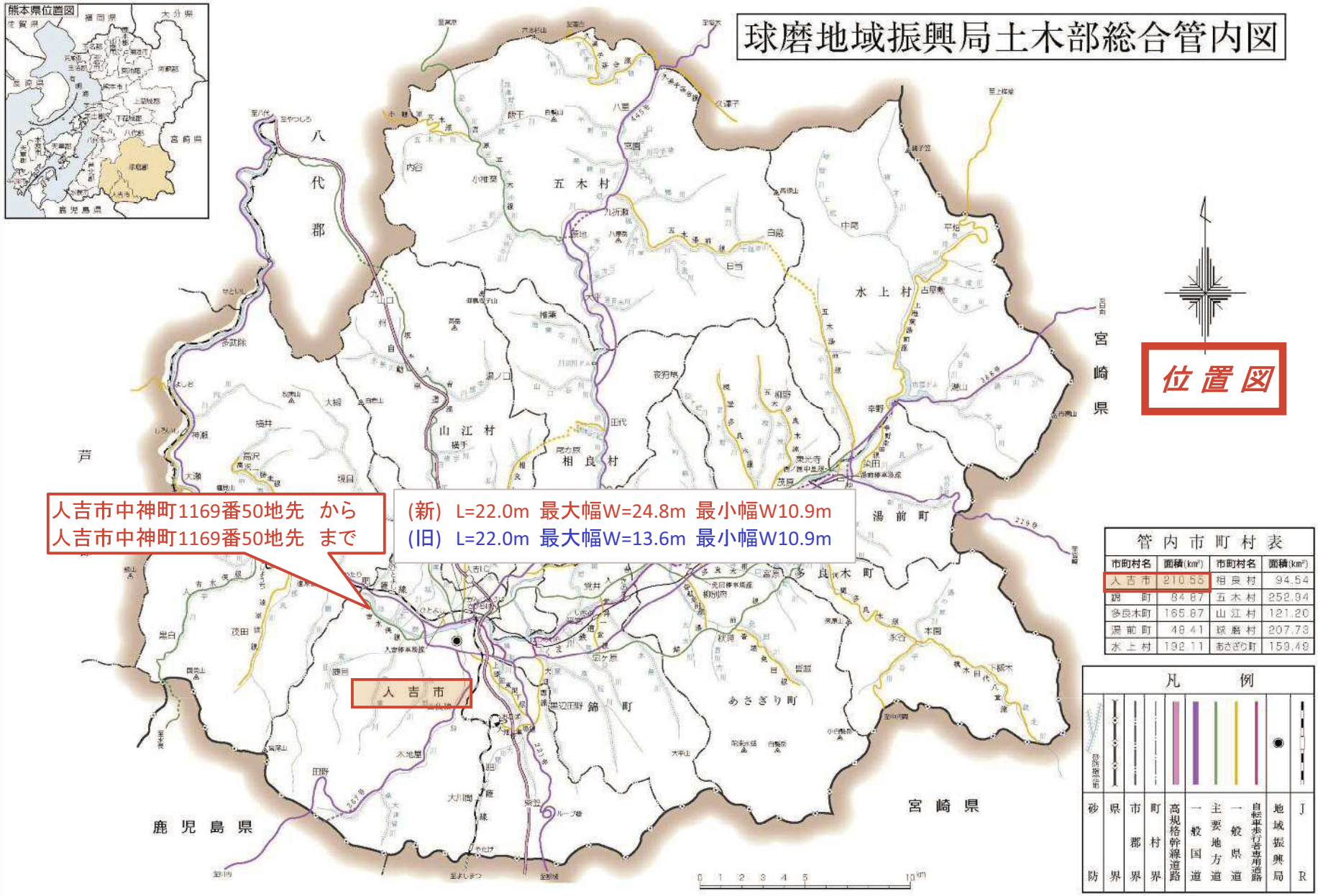

管内市町村表

市町村名	面積(km²)	市町村名	面積(km²)
人吉市	210.55	相良村	94.54
錦町	84.87	五木村	252.94
多良木町	165.87	山江村	121.20
湯前町	48.41	球磨村	207.73
水上村	192.11	あさぎり町	159.49

凡例

砂防関係施設
県界
市郡界
町村界
高規格幹線道路
一般国道
主要地方道
一般県道
自転車歩行者専用道路
地域振興局
JR

平成十五年四月

熊本県球磨地域振興局土木部

球磨地域振興局土木部総合管内図

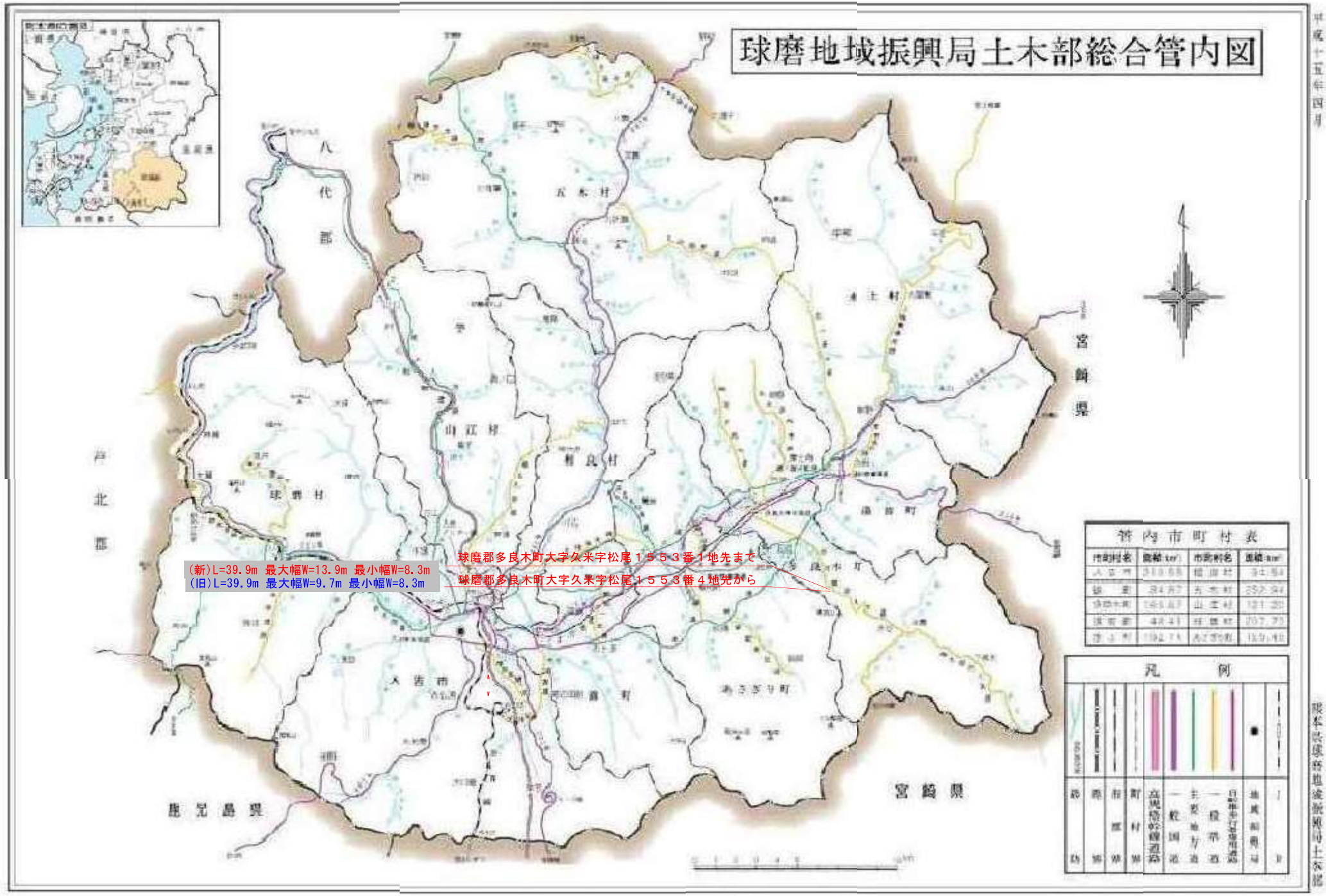

中河間多良木線第4747号

球磨地域振興局土木部総合管内図

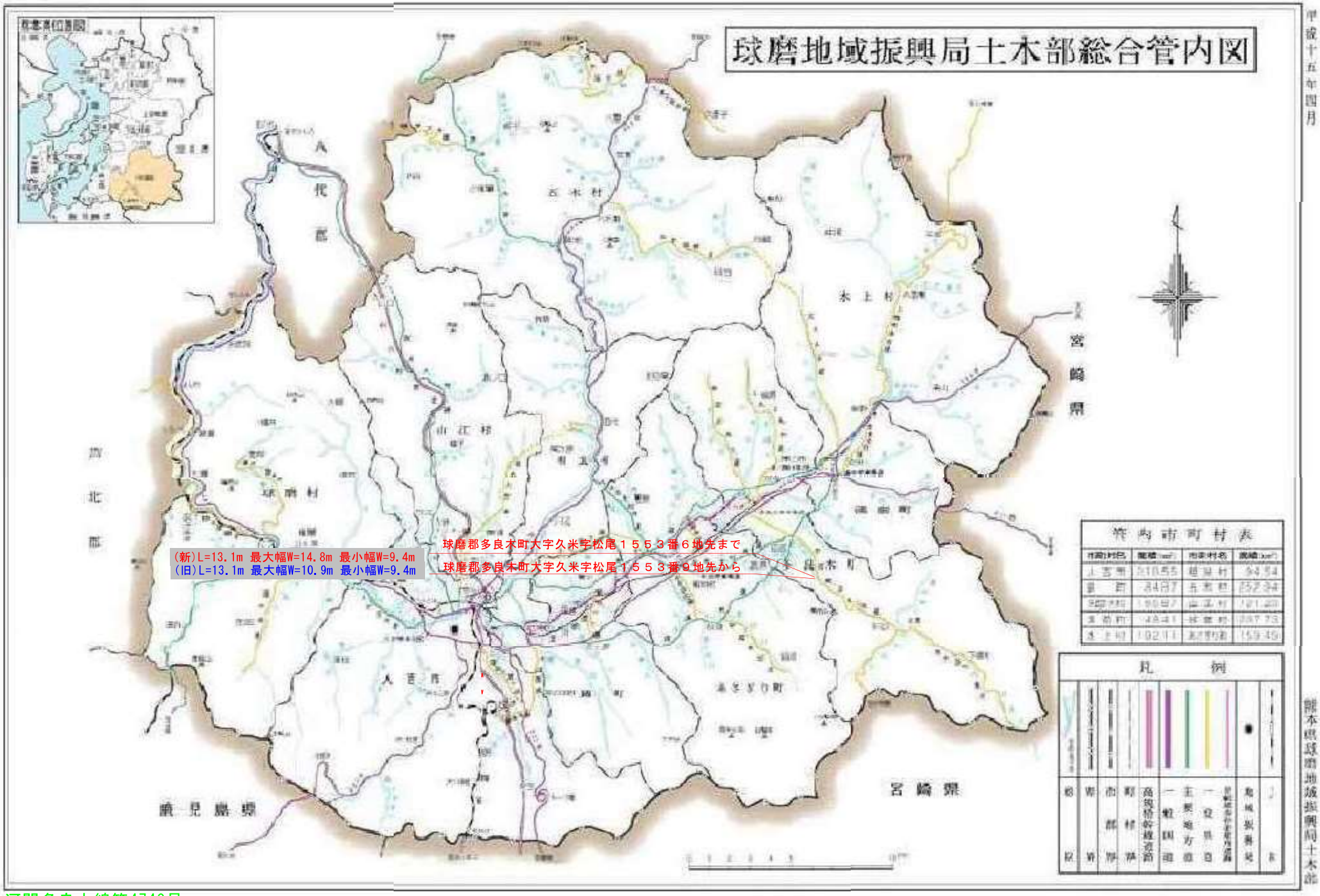

平成十五年四月

熊本県球磨地域振興局土木部

中河間多良木線第4748号

球磨地域振興局土木部総合管内図

平成十五年四月

熊本県球磨地域振興局土木部

八代郡
芦北郡
鹿児島県
宮崎県
五木村
山江村
相良村
球磨村
人吉市
錦町
あさぎり町
水上村
湯前町
多良木町

球磨郡多良木町大字槻木字平谷３２７番２地先まで

(新)L=17.4m 最大幅W=12.5m 最小幅W= 7.9m

(旧)L=17.4m 最大幅W= 9.4m 最小幅W= 6.3m

球磨郡多良木町大字槻木字平谷３２７番２地先から

中河間多良木線第4749号

管内市町村表

市町村名	面積(km²)	市町村名	面積(km²)
人吉市	210.55	相良村	94.54
錦町	84.87	五木村	252.94
多良木町	165.87	山江村	121.20
湯前町	48.41	球磨村	207.73
水上村	192.11	あさぎり町	159.49

凡例

砂防指定地
県界
市郡界
町村界
高規格幹線道路
一般国道
主要地方道
一般県道
自転車歩行者専用道路
地域振興局
JR

球磨地域振興局土木部総合管内図

梶屋多良木線第4775号

管内市町村表

市町村名	面積(km²)	市町村名	面積(km²)
人吉市	210.55	相良村	94.54
錦町	84.87	五木村	252.97
多良木町	165.87	山江村	121.20
湯前町	48.41	球磨村	207.73
水上村	192.11	あさぎり町	159.43

凡例

砂防指定地
砂防
県界
市郡界
町村界
高規格幹線道路
一般国道
主要地方道
一般県道
自転車歩行者専用道路
地域振興局
JR

平成十五年四月

熊本県球磨地域振興局土木部

球磨地域振興局土木部総合管内図

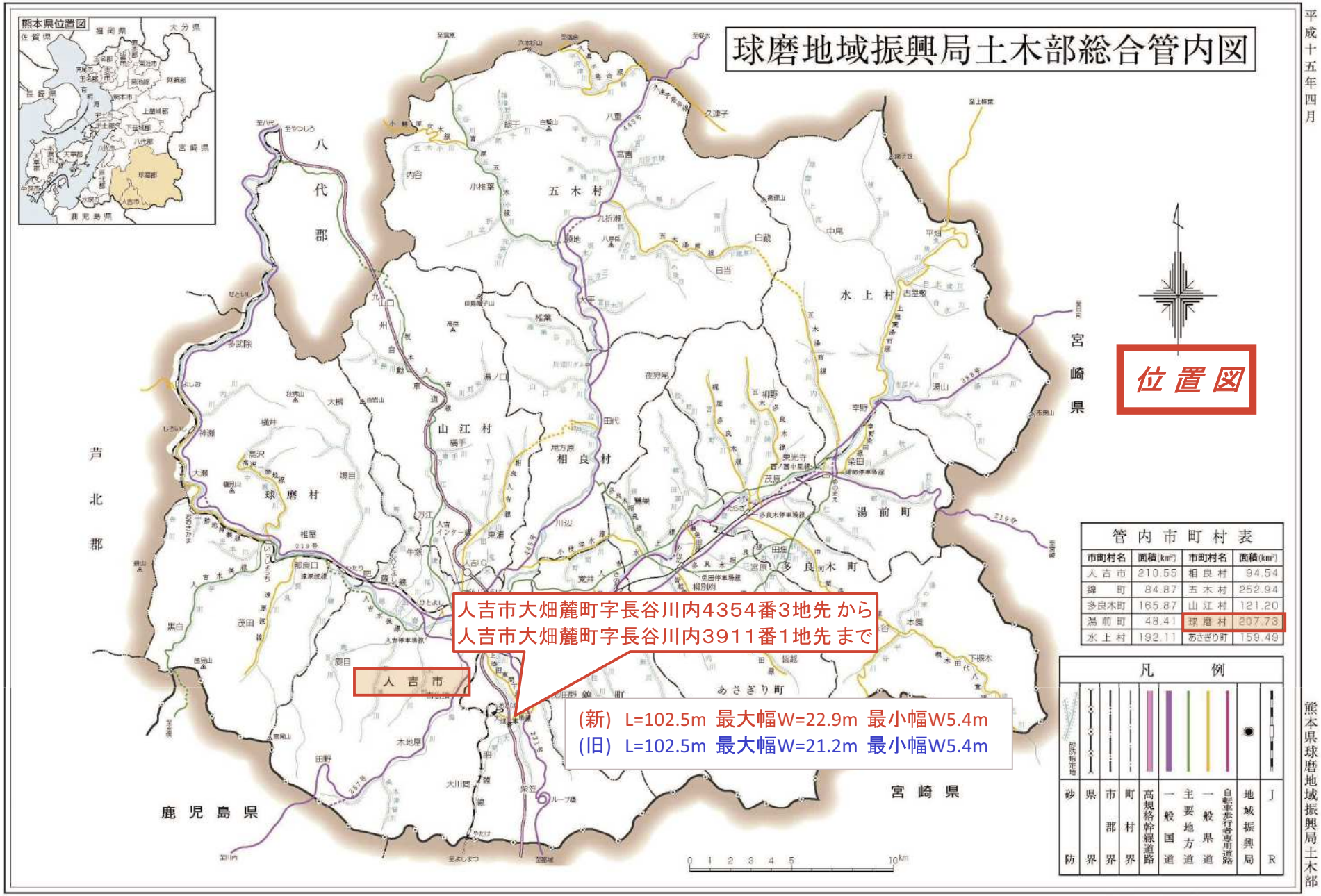

管内市町村表

市町村名	面積(km²)	市町村名	面積(km²)
人吉市	210.55	相良村	94.54
錦町	84.87	五木村	252.94
多良木町	165.87	山江村	121.20
湯前町	48.41	球磨村	207.73
水上村	192.11	あさぎり町	159.49

平成十五年四月

熊本県球磨地域振興局土木部

球磨地域振興局土木部総合管内図

平成十五年四月

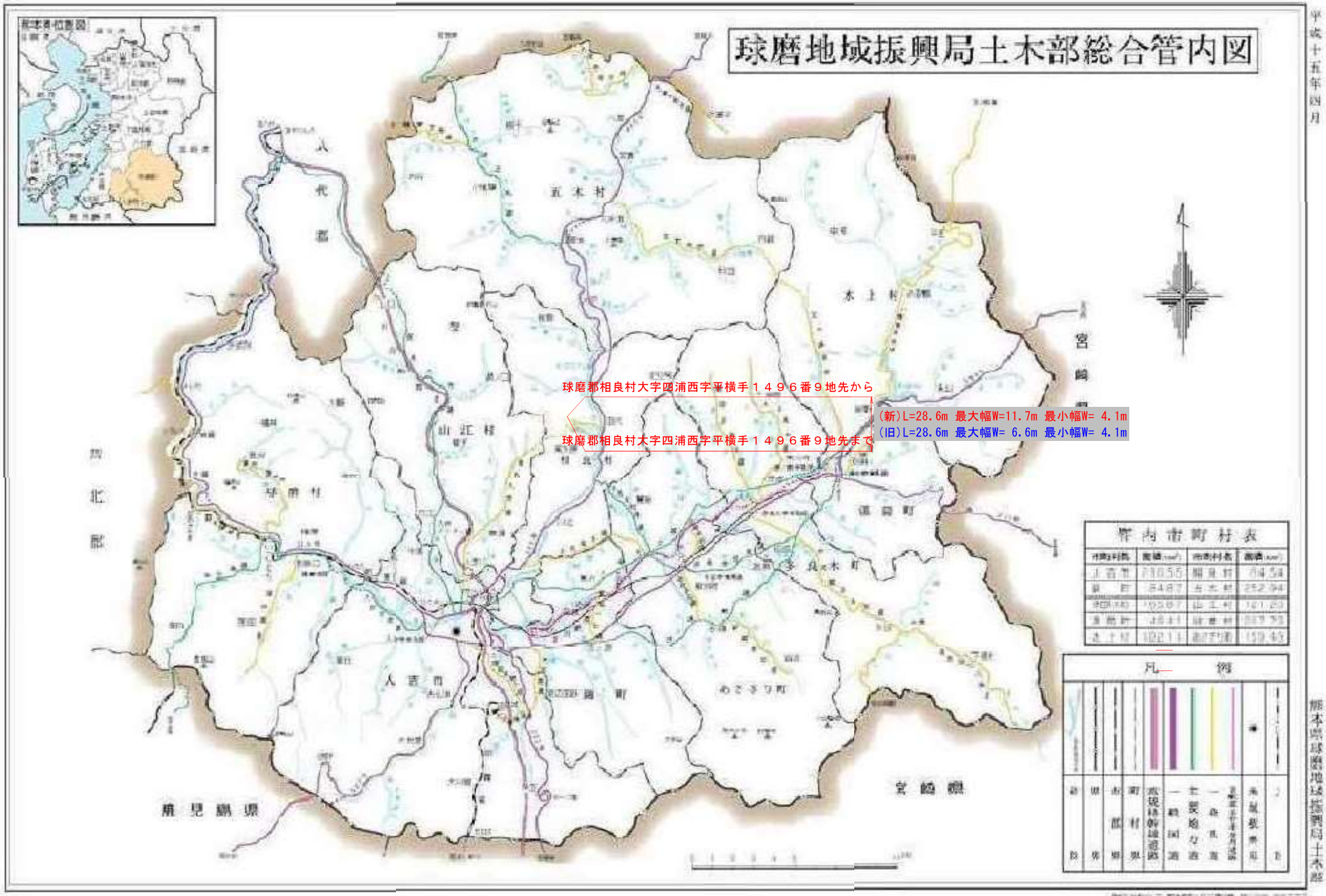

熊本県球磨地域振興局土木部

相良人吉線第5682号