

球磨地域振興局土木部総合管内図



球磨郡あさぎり町大字深田西字湯ノ谷2477番1地先まで
 球磨郡あさぎり町大字深田西字湯ノ谷2463番1地先から

(新)L=18.2m 最大幅W=12.4m 最小幅W= 8.6m
 (旧)L=18.2m 最大幅W=10.3m 最小幅W= 8.6m

市町村名	面積 km ²	市町村名	面積 km ²
人吉市	210.55	相良村	94.54
球磨市	84.87	五木村	252.94
湯島町	165.87	山江村	121.20
球磨町	48.41	球磨村	207.73
水上村	192.11	湯島町	159.49

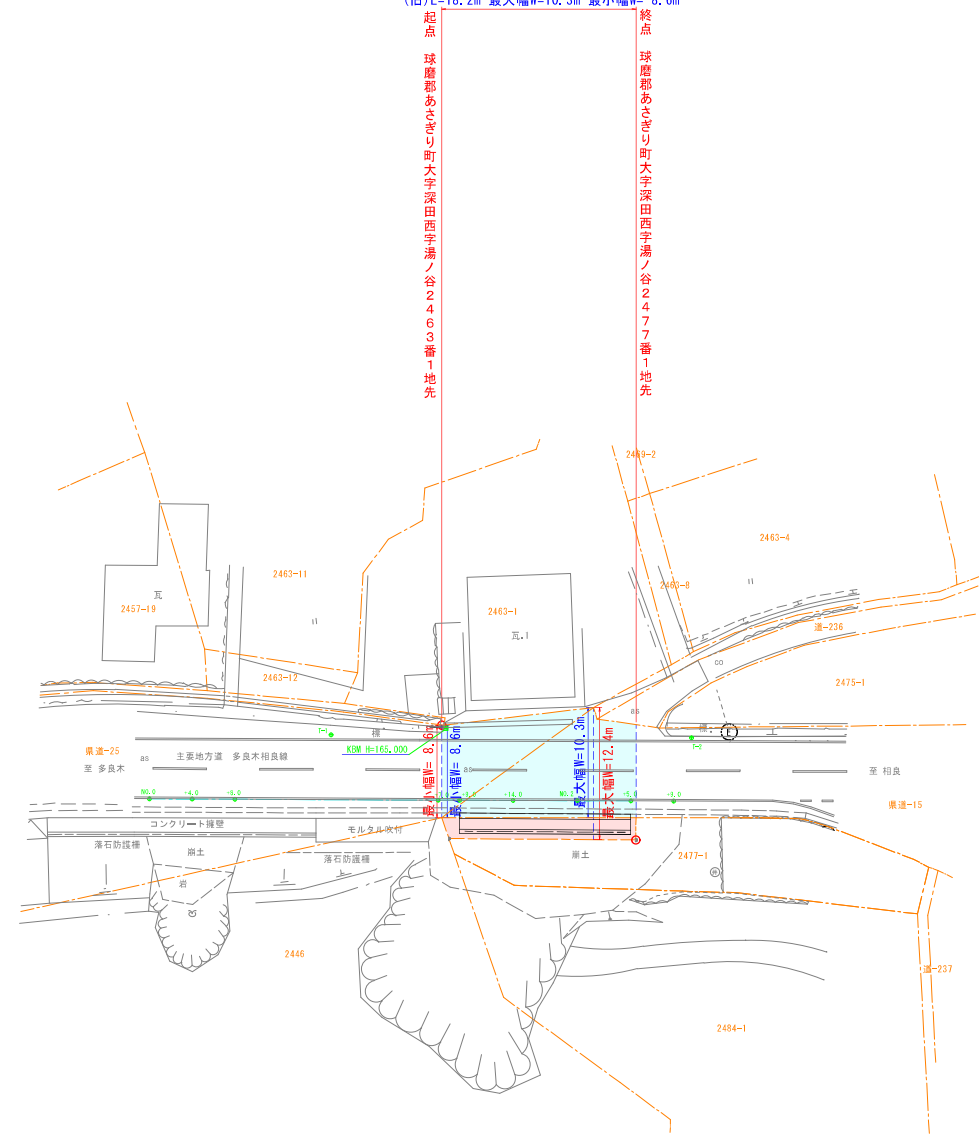
線種	説明
(Blue line)	河川
(Black line)	境界
(Red line)	砂防
(Green line)	市界
(Purple line)	町界
(Yellow line)	村界
(Thick black line)	高規格幹線道路
(Thin black line)	一般国道
(Orange line)	主要地方道
(Light green line)	一般県道
(Light blue line)	区域振興局指定道路
(Black dot)	地域振興局

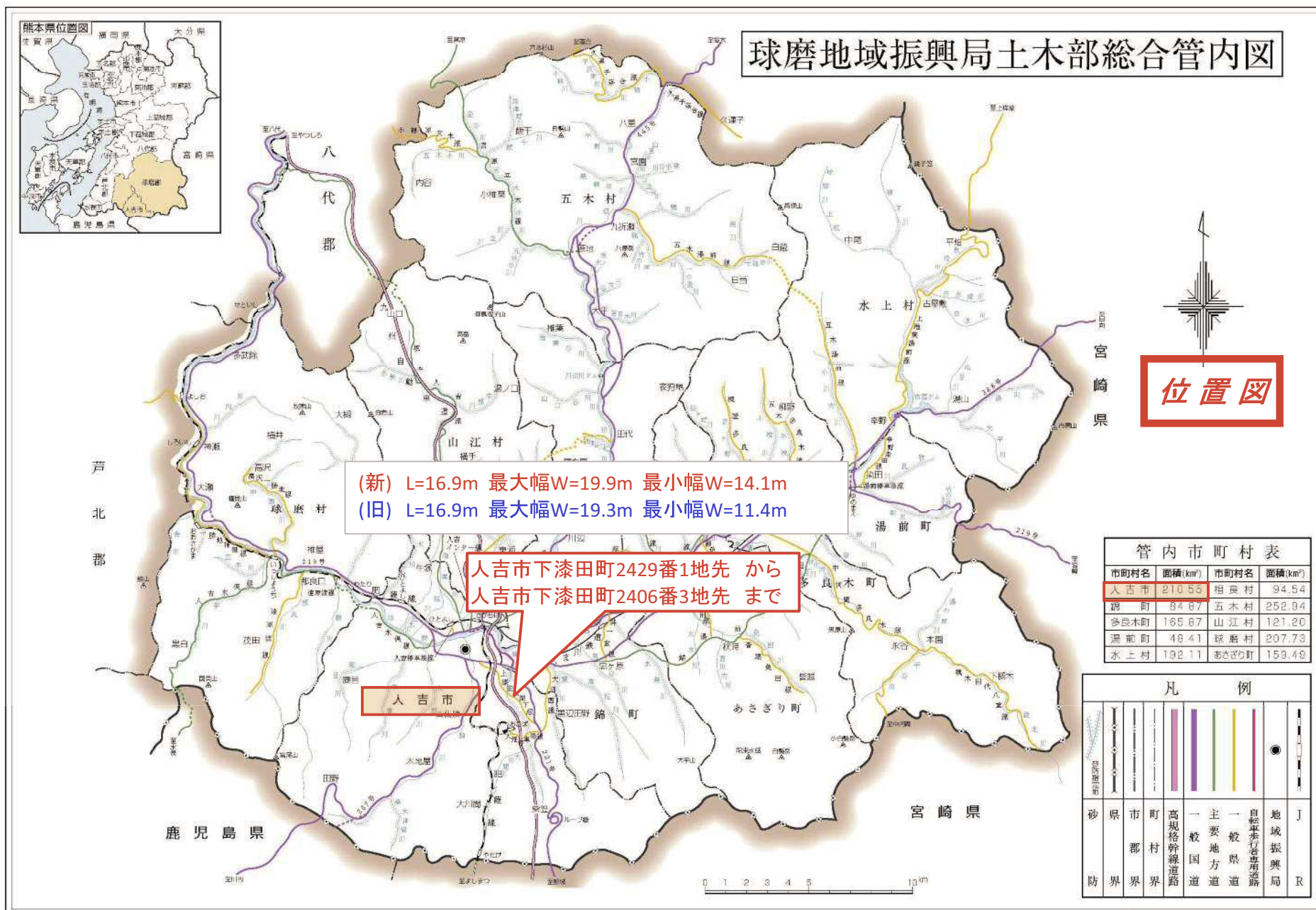


平面図

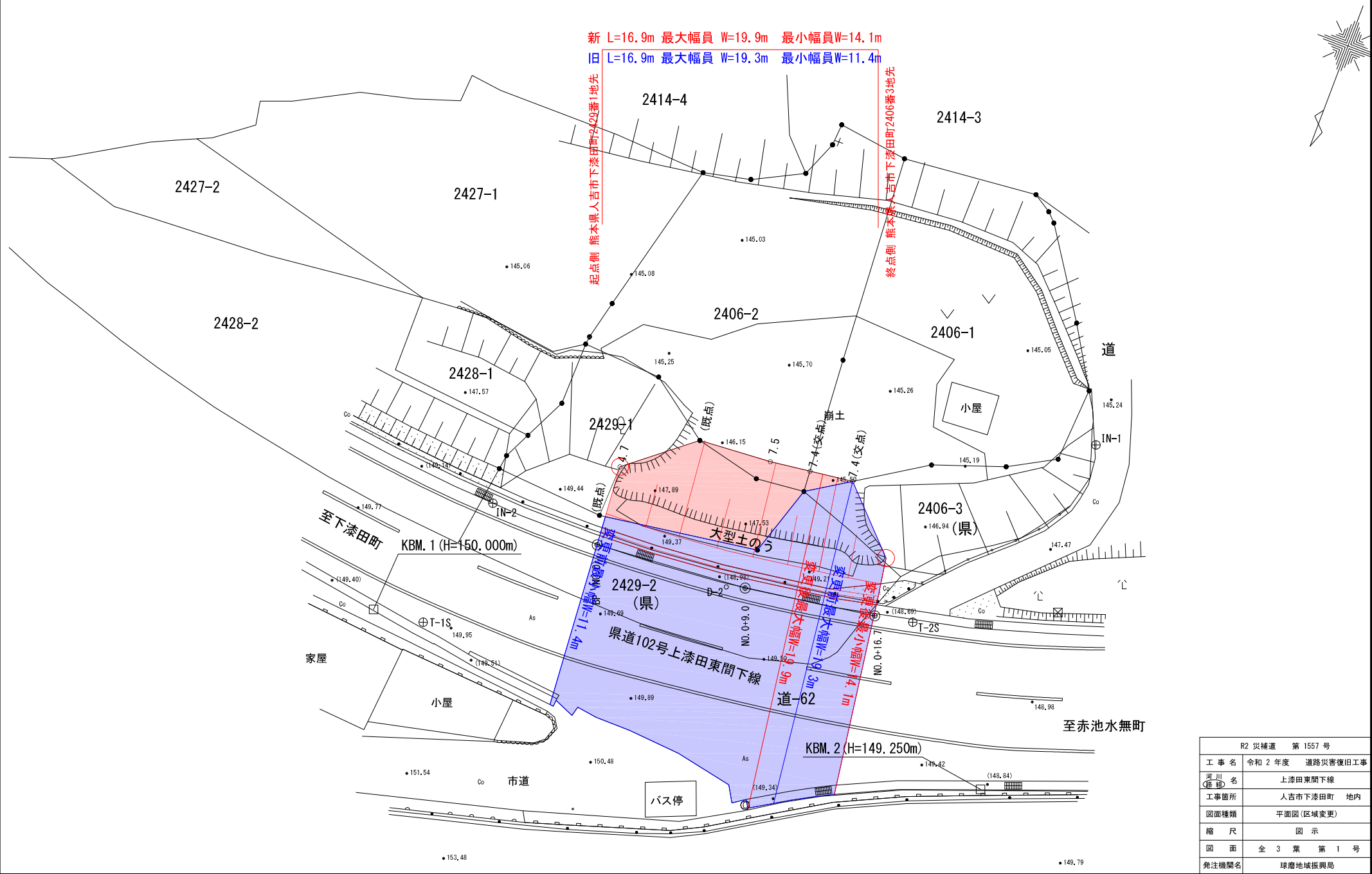
S=1/250

(新) L=18.2m 最大幅W=12.4m 最小幅W= 8.6m
(旧) L=18.2m 最大幅W=10.3m 最小幅W= 8.6m



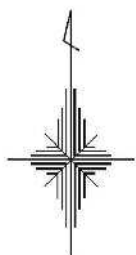
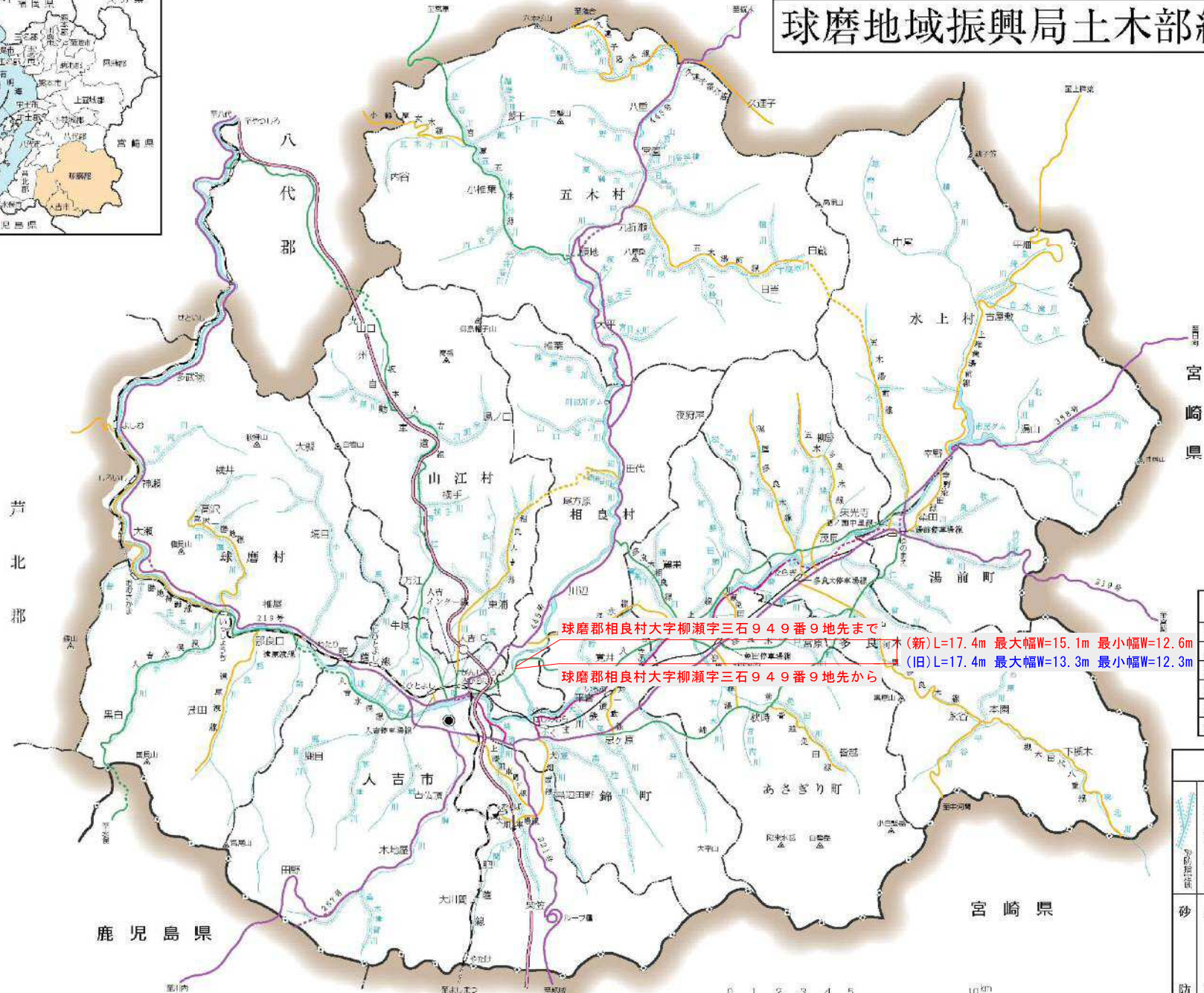


平面図(区域変更) S=1:100



	R2 災補道 第 1557 号
工事名	令和 2 年度 道路災害復旧工事
河川(経路)名	上漆田東間下線
工事箇所	人吉市下漆田町 地内
図面種類	平面図(区域変更)
縮尺	図示
図面	全 3 葉 第 1 号
発注機関名	球磨地域振興局

球磨地域振興局土木部総合管内図



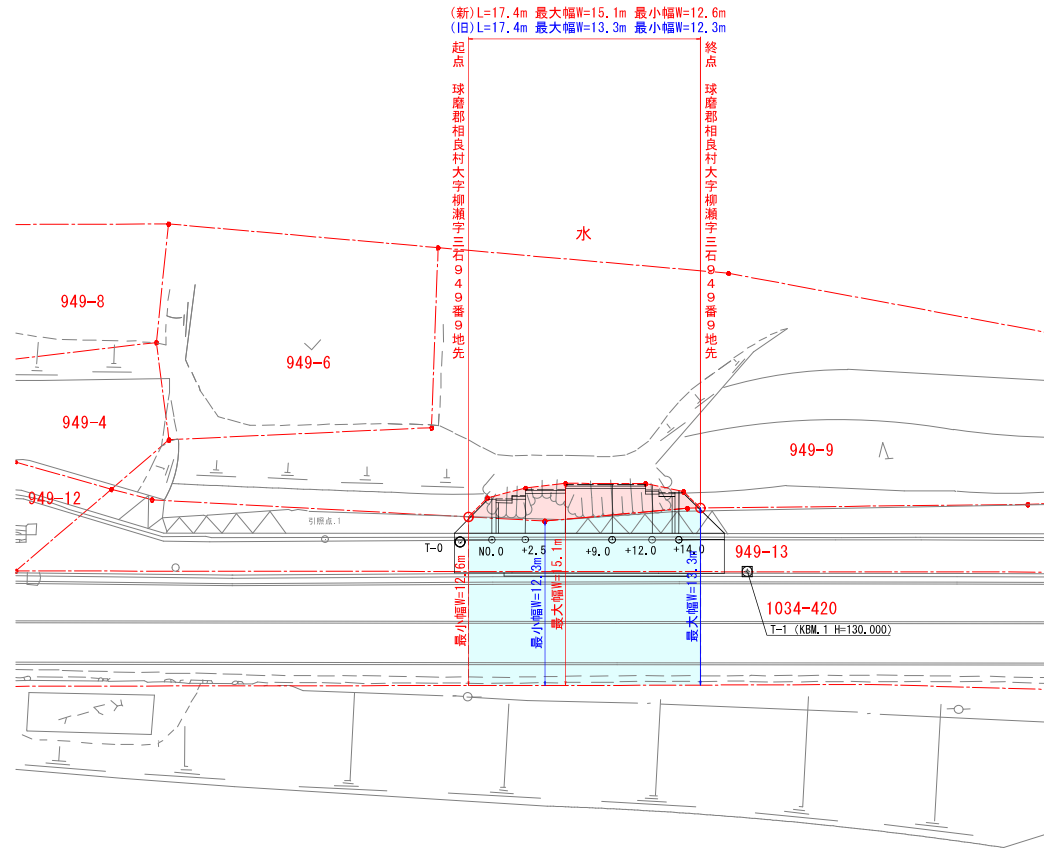
球磨郡相良村大字柳瀬字三石949番9地先まで (新)L=17.4m 最大幅W=15.1m 最小幅W=12.6m
 球磨郡相良村大字柳瀬字三石949番9地先から (旧)L=17.4m 最大幅W=13.3m 最小幅W=12.3m

市町村名	面積(km ²)	市町村名	面積(km ²)
人吉市	270.55	相良村	94.54
錦町	84.87	五木村	282.94
多良木町	165.87	山江村	121.20
湯前町	48.41	球磨村	207.78
水上村	192.11	あさぎり町	159.49

	砂防界		市界		町界		村界		高規格幹線道路		一般国道		主要地方道		一般県道		自転車通行専用道路		地域振興局		J	R
--	-----	--	----	--	----	--	----	--	---------	--	------	--	-------	--	------	--	-----------	--	-------	--	---	---

平面図

S=1/200



球磨地域振興局土木部総合管内図

球磨郡五木村甲字平沢津6451番0地先まで

球磨郡五木村甲字平沢津6451番20地先から

(新)L=96.7m 最大幅W=13.5m 最小幅W=5.3m
 (旧)L=96.7m 最大幅W=13.5m 最小幅W=5.3m



管内市町村表

市町村名	面積 km ²	市町村名	面積 km ²
人吉市	210.55	相模村	94.54
阿蘇市	84.87	五木村	252.94
津久井町	165.87	山江村	121.20
湯前町	48.41	球磨村	207.73
志土村	192.11	湯前町	159.49

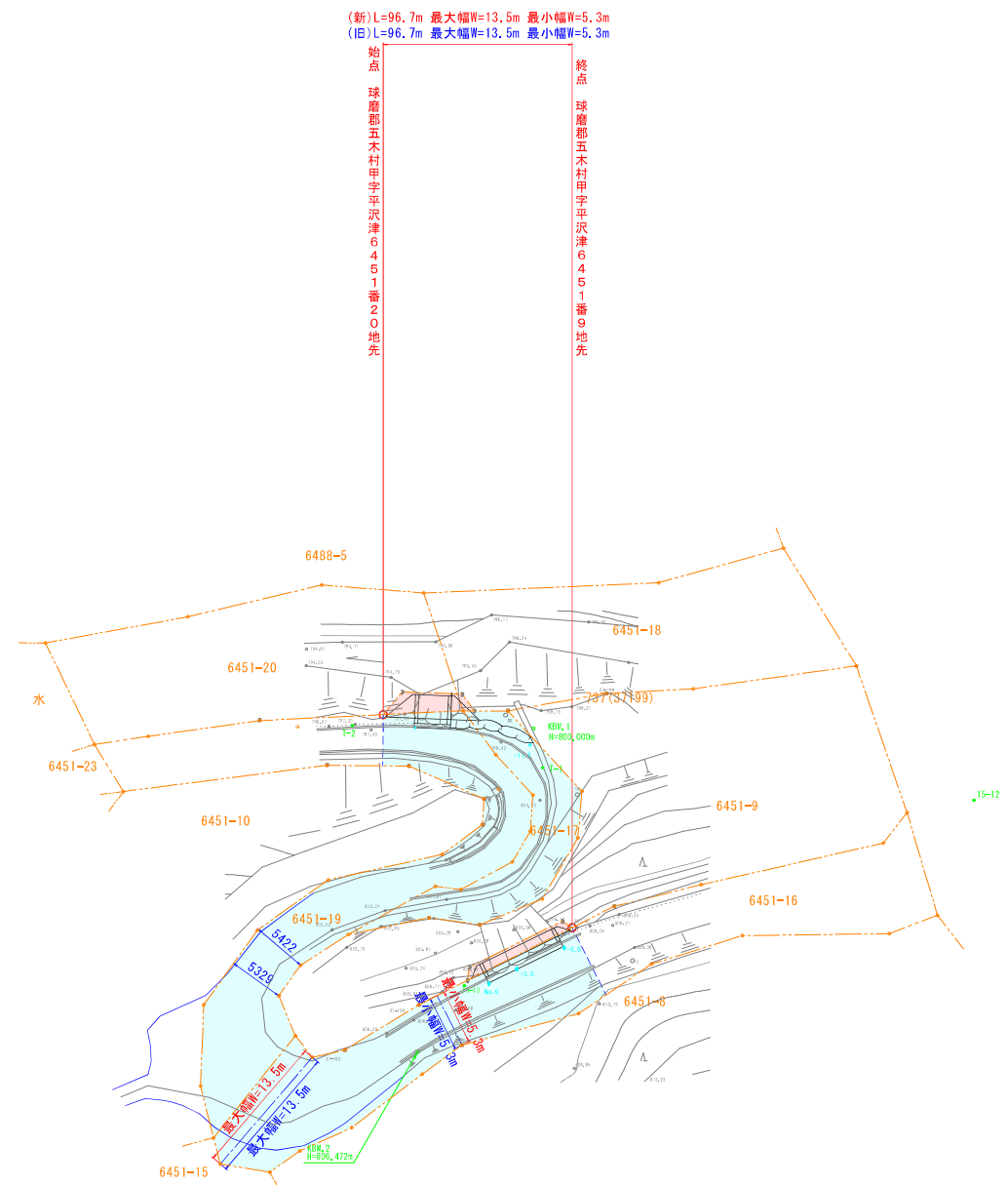
凡例

	河川		境界
	市界		市界
	町界		町界
	村界		村界
	高規格幹線道路		一般国道
	主要地方道		一般県道
	区域振興局		地域振興局
	庁舎		庁舎



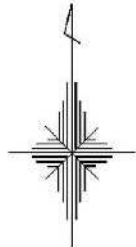
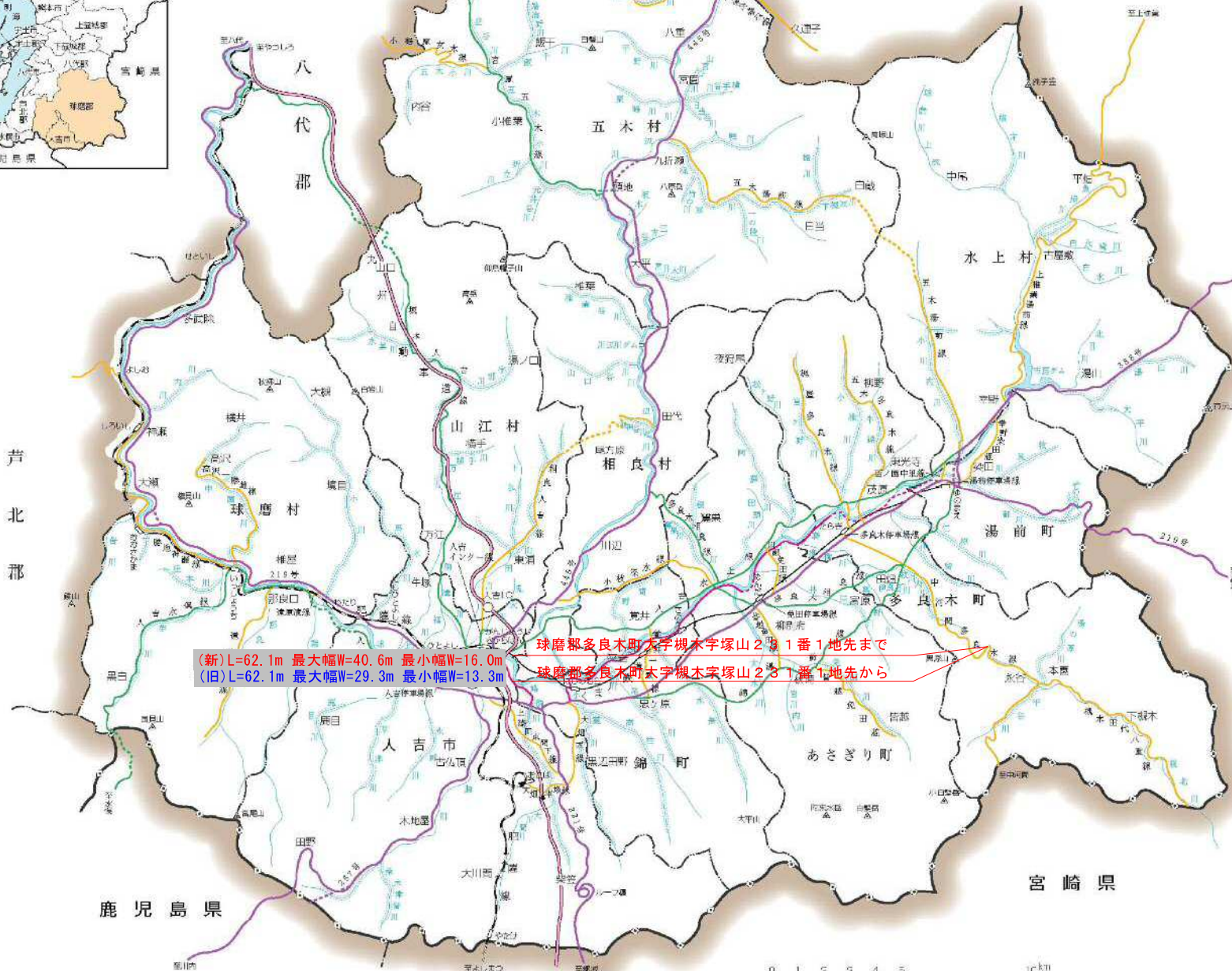
平面図

S=1/250





球磨地域振興局土木部総合管内図



(新) L=62.1m 最大幅W=40.6m 最小幅W=16.0m
 (旧) L=62.1m 最大幅W=29.3m 最小幅W=13.3m

球磨郡多良木町大字槻木字塚山2-3-1番1地先まで
 球磨郡多良木町大字槻木字塚山2-3-1番1地先から

管内市町村表

市町村名	面積(km ²)	市町村名	面積(km ²)
人吉市	210.55	相良村	94.54
湯前町	84.87	五木村	252.94
多良木町	165.87	山江村	121.20
湯前町	48.41	球磨村	207.78
水上村	192.11	あさぎり町	159.49

凡 例

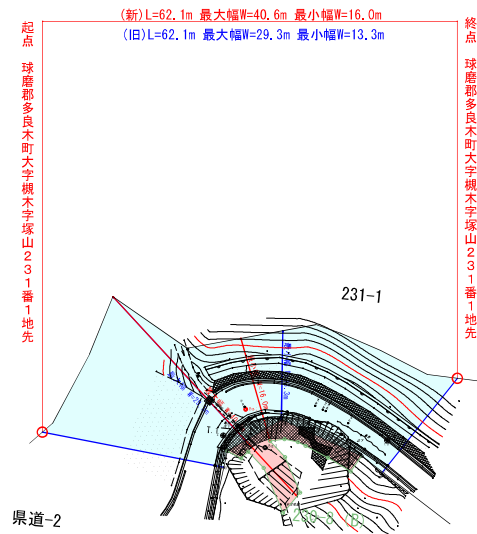
砂防界	県界	市界	町界	村界	高規格幹線道路	一般国道	主要地方道	一般県道	自営非行普通道路	地域振興局	J	R



中河間多良木線第1568号

平面図

S=1/100

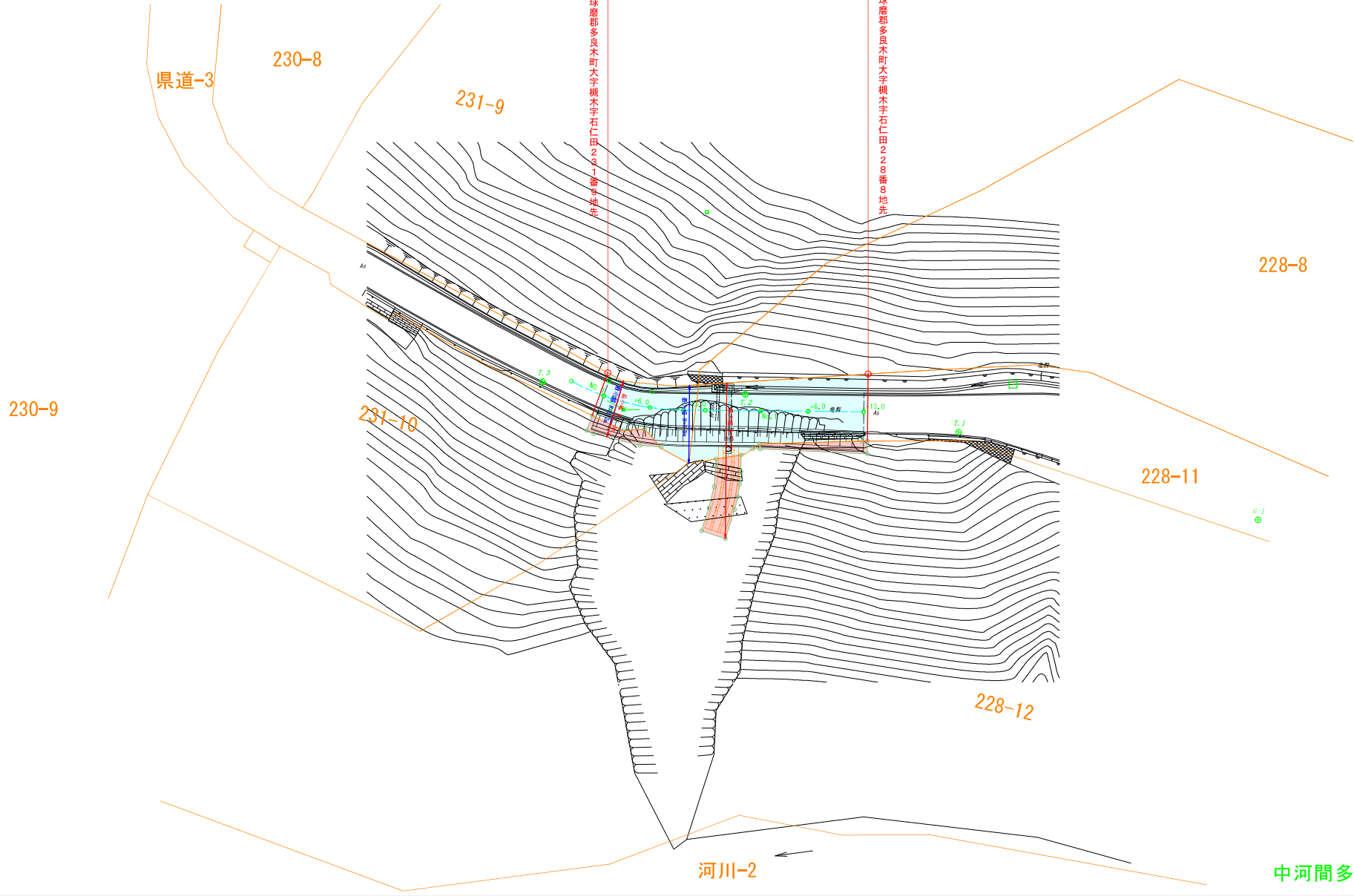


平面図

S=1/250

(新) L=32.8m 最大幅W=19.6m 最小幅W=7.3m
(旧) L=32.8m 最大幅W=9.9m 最小幅W=5.7m

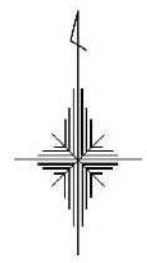
起点 球磨郡多良木町大字槻木字石仁田231番8地先
終点 球磨郡多良木町大字槻木字石仁田228番8地先



球磨地域振興局土木部総合管内図

球磨郡五木村乙字中村1648番地先まで
 球磨郡五木村乙字中村1648番5地先から

(新)L=21.2m 最大幅W=16.3m 最小幅W=9.4m
 (旧)L=21.2m 最大幅W=16.3m 最小幅W=9.4m



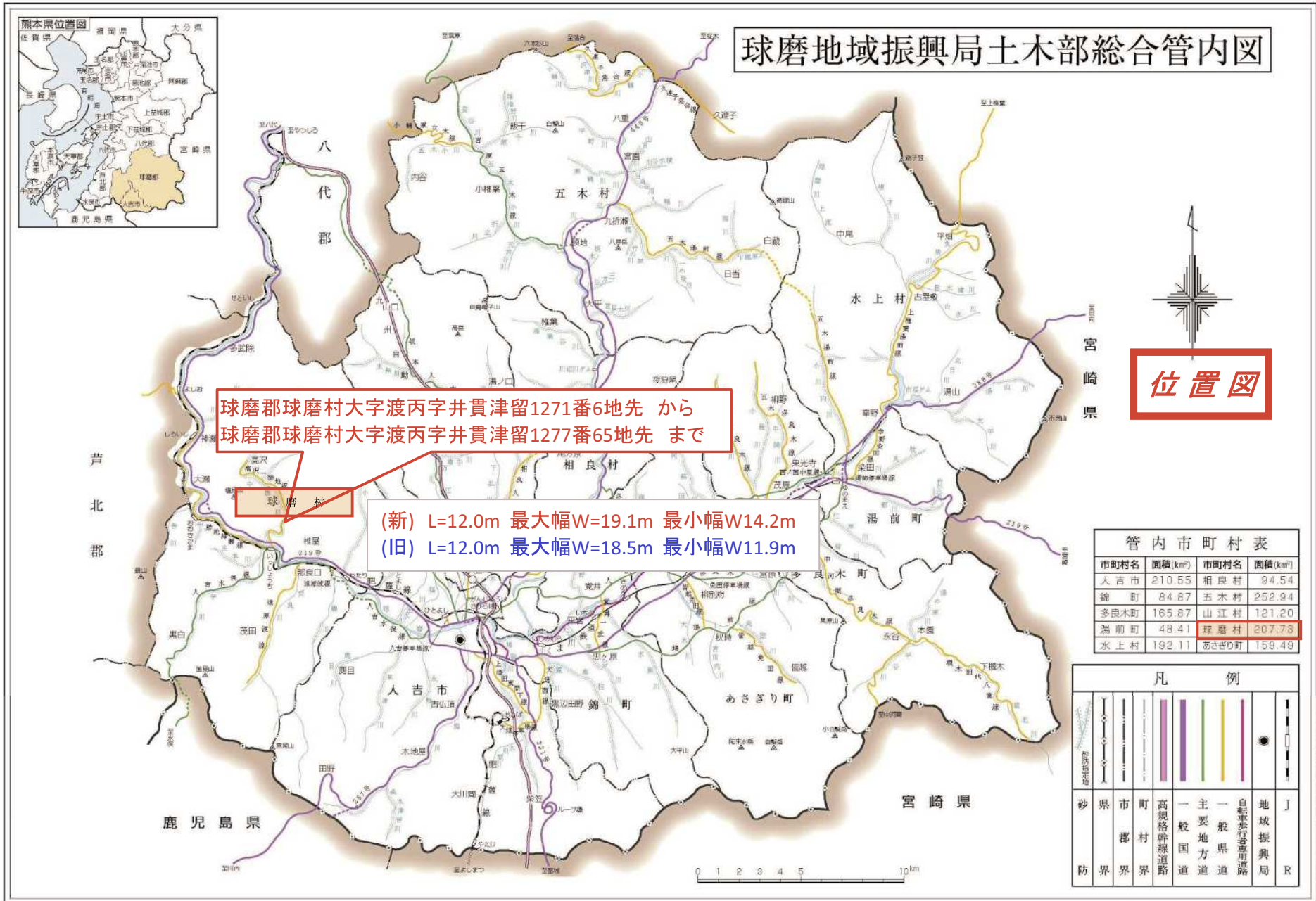
管内市町村表

市町村名	面積(km ²)	市町村名	面積(km ²)
人吉市	210.55	相良村	94.54
錦町	84.87	五木村	252.84
多良木町	185.87	山江村	121.20
湯前町	48.41	球磨村	207.73
水上村	192.11	あさぎり町	159.49

凡 例

	砂	県	市	町	村	高規格幹線道路	一般国道	主要地方道	一般県道	自転車歩行者専用道路	地域振興局	J
	防	郡	界	界	界	界	界	界	界	界	界	R

小鶴原女木線第1826号

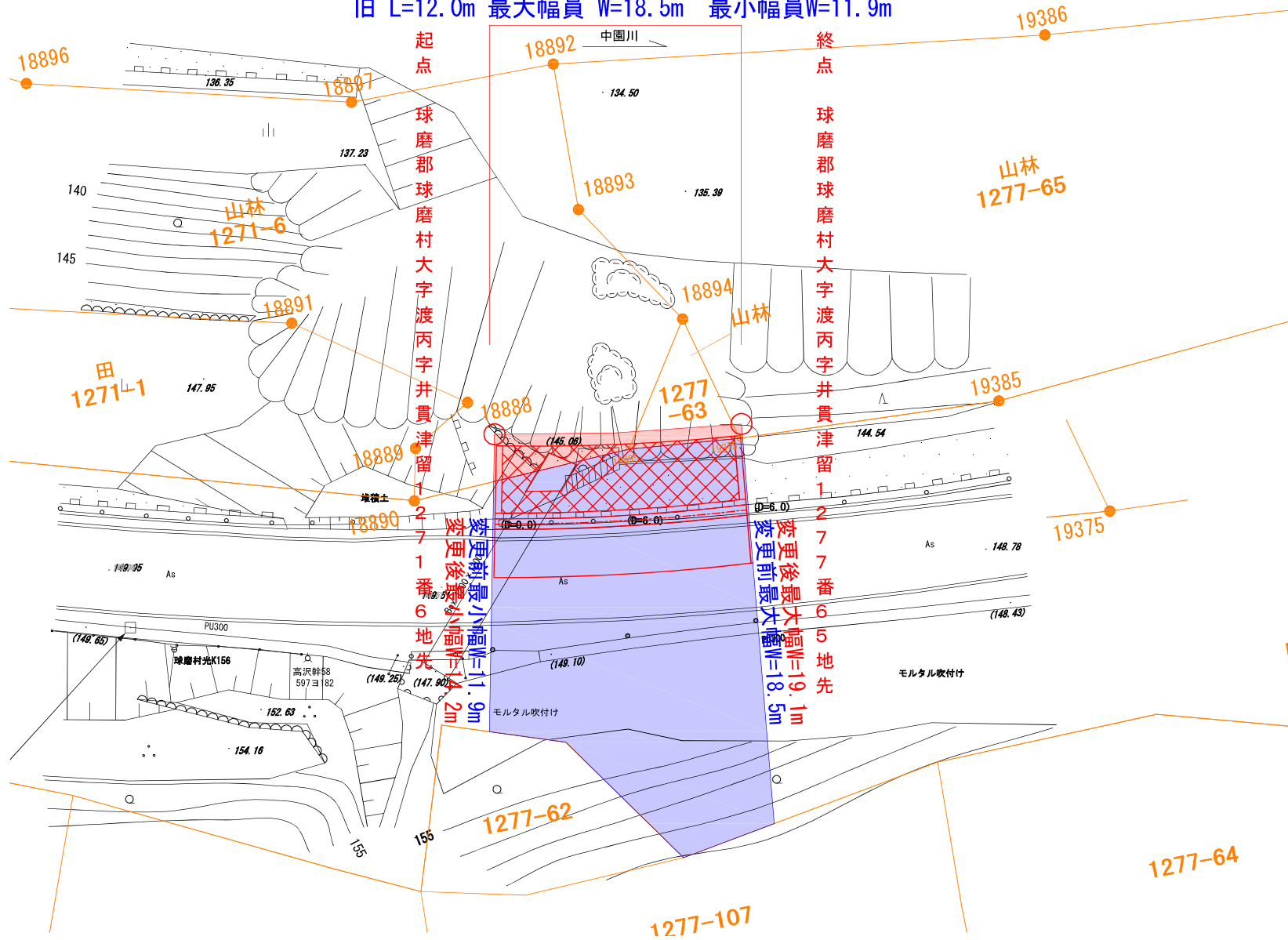


区画変更平面図

S=1:100

【令和02災補道 第1830号(箇所15)】

新 L=12.0m 最大幅員 W=19.1m 最小幅員W=14.2m
旧 L=12.0m 最大幅員 W=18.5m 最小幅員W=11.9m





平面図

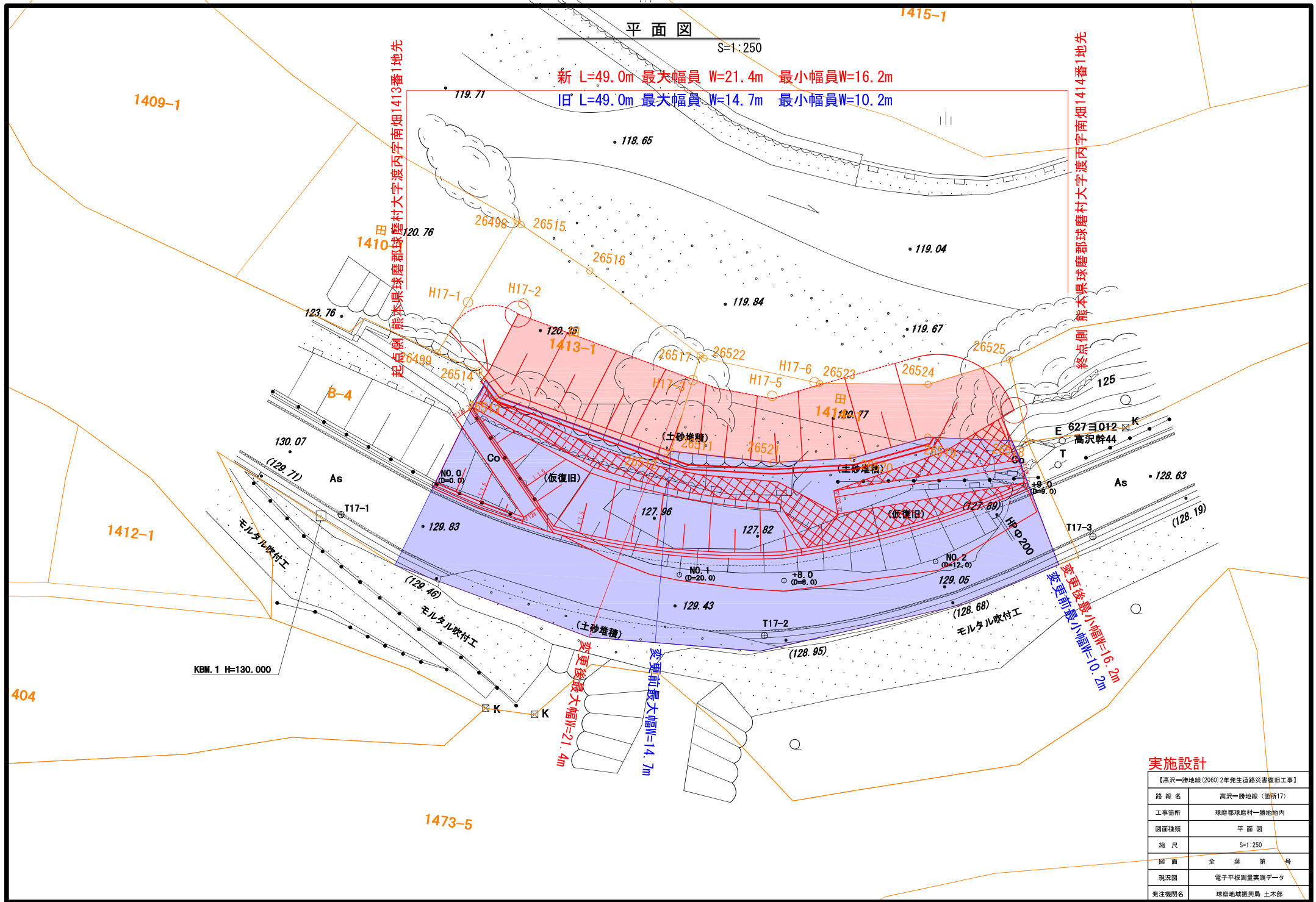
S=1:250

新 L=49.0m 最大幅員 W=21.4m 最小幅員W=16.2m

旧 L=49.0m 最大幅員 W=14.7m 最小幅員W=10.2m

起点側 熊本県球磨郡球磨村大字渡丙字南畑1413番1地先

終点側 熊本県球磨郡球磨村大字渡丙字南畑1414番1地先



実施設計

【高沢一勝地線(2060)2年発生道路災害復旧工事】	
路線名	高沢一勝地線(箇所17)
工事箇所	球磨郡球磨村一勝地地内
図面種類	平面図
縮尺	S=1:250
図面	全業第号
現況図	電子平板測量実測データ
発注機関名	球磨地域振興局 土木部

球磨地域振興局土木部総合管内図



(新)L=22.9m 最大幅W=15.9m 最小幅W=11.6m
 (旧)L=22.9m 最大幅W=13.4m 最小幅W=11.6m

球磨郡水上村大字湯山字麦地無番地先まで
 球磨郡水上村大字湯山字麦地無番地先から




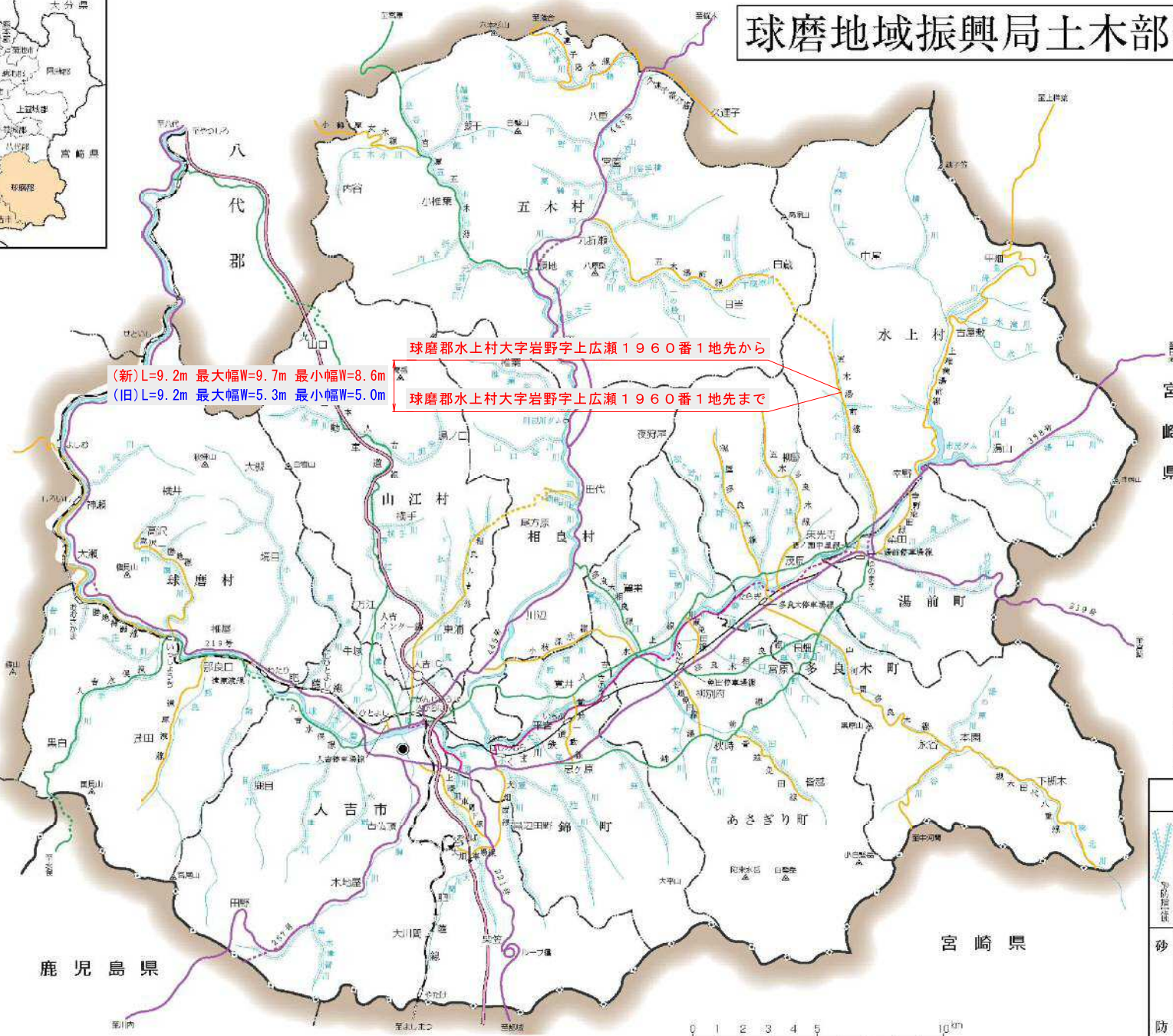
管内市町村表

市町村名	面積 km ²	市町村名	面積 km ²
人吉市	210.55	相模村	94.54
球磨市	84.87	五木村	252.94
湯前町	165.87	山江村	121.20
山江町	48.41	球磨村	207.73
水上村	192.11	湯前町	159.49

凡 例

	河川		市界		町界		村界		支庁界
	砂防		市界		町界		村界		支庁界
	砂防		市界		町界		村界		支庁界
	砂防		市界		町界		村界		支庁界
	砂防		市界		町界		村界		支庁界
	砂防		市界		町界		村界		支庁界
	砂防		市界		町界		村界		支庁界
	砂防		市界		町界		村界		支庁界
	砂防		市界		町界		村界		支庁界
	砂防		市界		町界		村界		支庁界

球磨地域振興局土木部総合管内図



市町村名	面積(km ²)	市町村名	面積(km ²)
人吉市	270.55	相良村	94.54
錦町	84.87	五木村	282.94
多良木町	165.87	山江村	121.20
湯前町	48.41	球磨村	207.78
水上村	192.11	あさぎり町	159.49

砂防界	県界	市界	町界	村界	高規格幹線道路	一般国道	主要地方道	一般県道	自転車通行専用道路	地域振興局	J	R

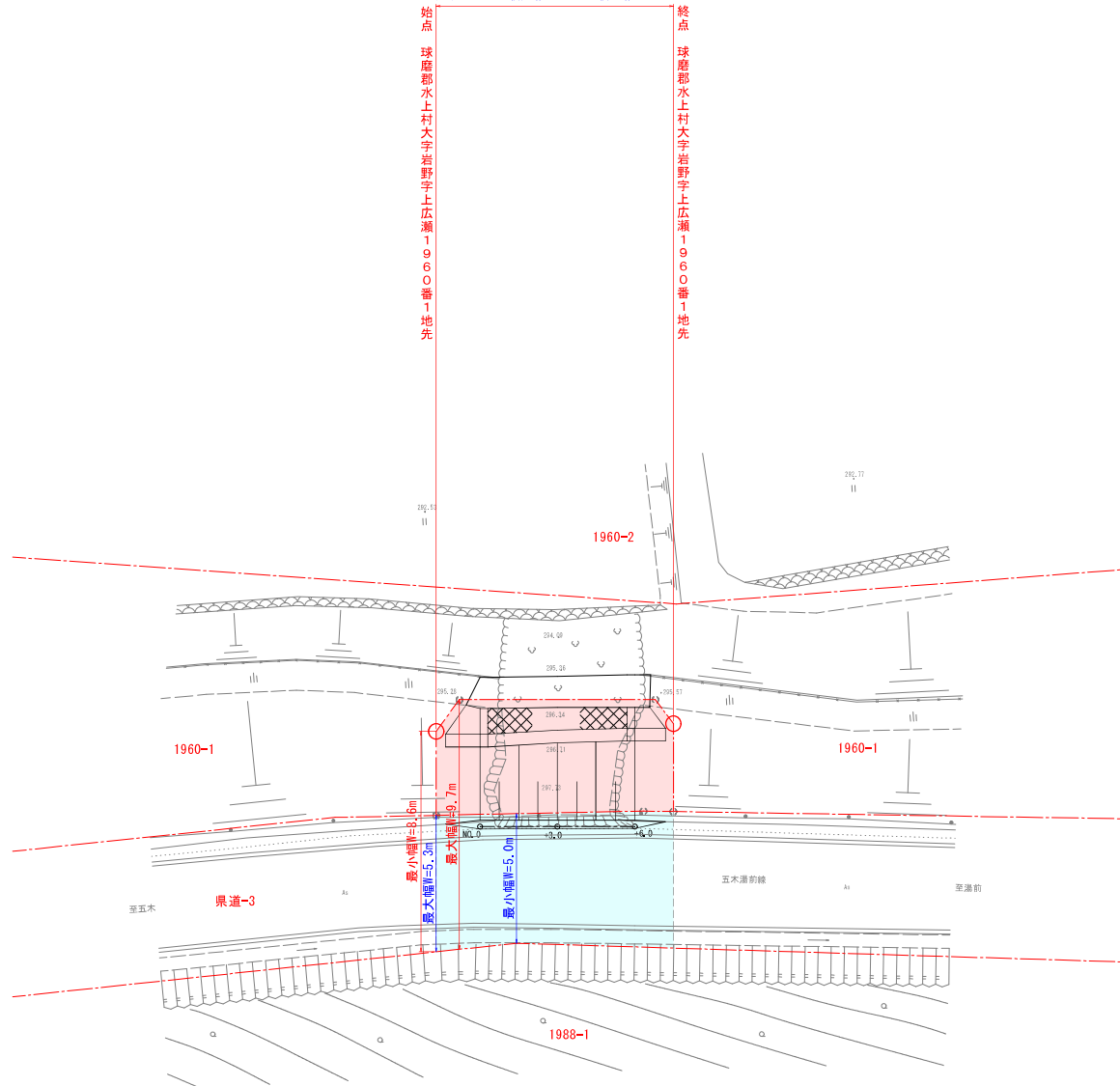
五木湯前線第2142号



平面図

S=1/100

(新)L=9.2m 最大幅W=9.7m 最小幅W=8.6m
(旧)L=9.2m 最大幅W=5.3m 最小幅W=5.0m



区画変更平面図

S=1:200

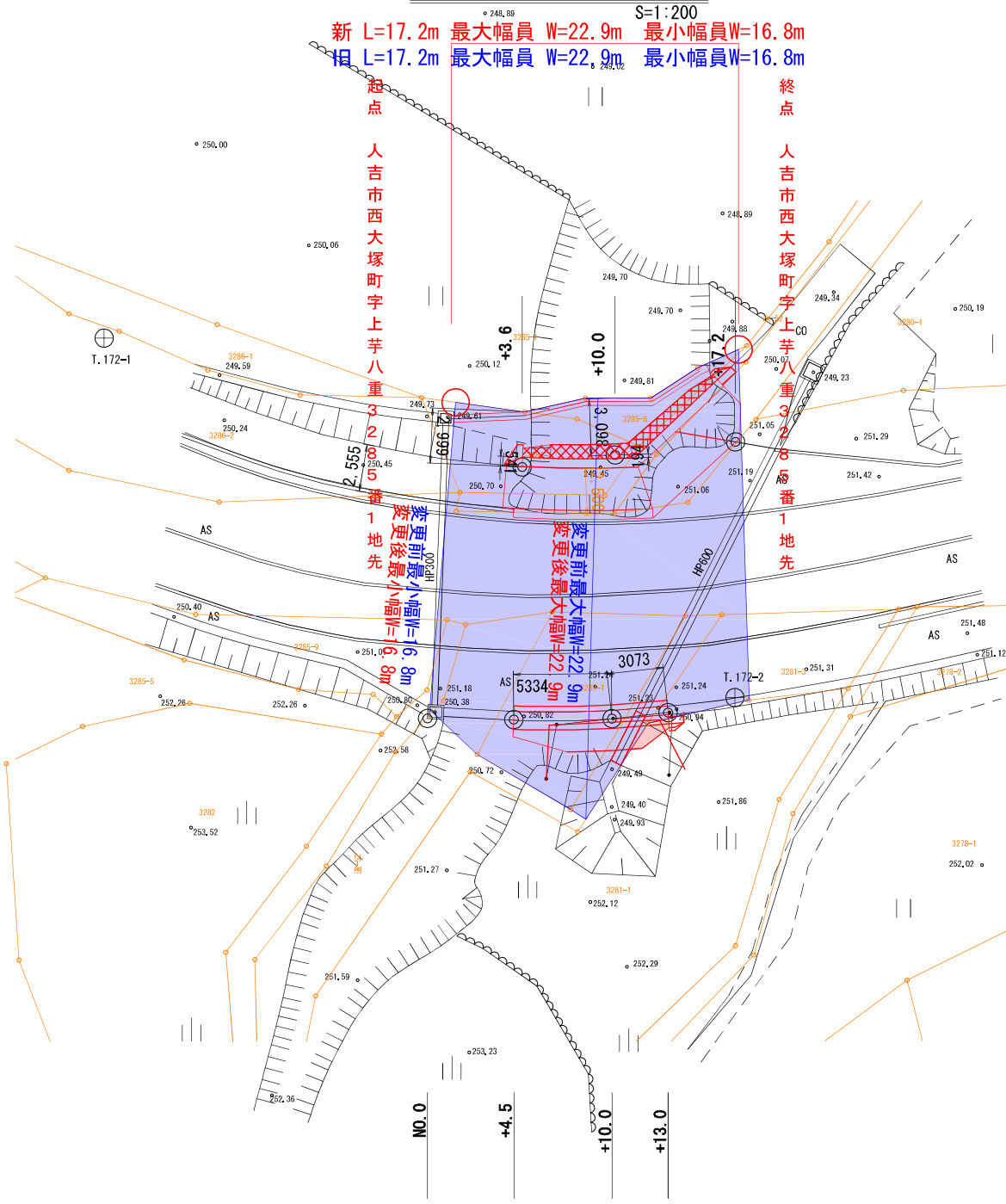
新 L=17.2m 最大幅員 W=22.9m 最小幅員 W=16.8m
 旧 L=17.2m 最大幅員 W=22.9m 最小幅員 W=16.8m

起点

終点

人吉市西大塚町字上芋八重
 番1地先

人吉市西大塚町字上芋八重
 番1地先



NO. 0

+4.5

+10.0

+13.0

変更前最小幅員 W=16.8m
 変更後最小幅員 W=16.8m

変更前最大幅員 W=22.9m
 変更後最大幅員 W=22.9m

2.555
 2.585
 2.595

2.585
 2.595
 2.605

+3.6

+10.0

+10.0

+13.0

T. 172-1

T. 172-2

5334

3073

3282

3278-1

3285-1

3285-5

253.52

251.59

252.36

252.36

252.36

250.00

250.06

250.12

250.12

250.12

250.12

250.12

250.12

250.12

250.12

250.12

250.12

250.12

250.12

250.12

250.12

250.12

250.12

250.12

250.12

250.12

250.12

250.12

250.12

250.12

250.12

250.12

250.12

250.12

250.12

250.12

250.12

250.12

250.12

250.12

250.12

250.12

250.12

250.12

250.12

250.12

250.12

250.12

250.12

250.12

250.12

250.12

250.12

250.12

250.12

250.12

250.12

250.12

250.12

250.12

250.12

250.12

250.12

250.12

250.12

250.12

250.12

250.12

250.12

250.12

250.12

250.12

250.12

250.12

250.12

250.12

250.12

250.12

250.12

250.12

250.12

250.12

250.12

250.12

250.12

250.12

250.12

250.12

250.12

250.12

250.12

250.12

250.12

250.12

250.12

250.12

250.12

250.12

250.12

250.12

250.12

250.12

250.12

250.12

250.12

250.12

250.12

250.12

250.12

250.12

250.12

250.12

250.12

250.12

250.12

250.12

250.12

250.12

250.12

250.12

250.12

250.12

250.12

250.12

250.12

250.12

250.12

250.12

250.12

250.12

250.12

250.12

250.12

250.12

250.12

250.12

250.12

250.12

250.12

250.12

250.12

250.12

250.12

250.12

250.12

250.12

250.12

250.12

250.12

250.12

250.12

250.12

250.12

250.12

250.12

250.12

250.12

250.12

250.12

250.12

250.12

250.12

250.12

250.12

250.12

250.12

250.12

250.12

250.12

250.12

250.12

250.12

250.12

250.12

250.12

250.12

250.12

250.12

250.12

250.12

250.12

250.12

250.12

250.12

250.12

球磨地域振興局土木部総合管内図

球磨郡五木村甲字平沢津6488番398地先まで
 球磨郡五木村甲字平沢津6488番393地先から

(新)L=104.7m 最大幅W=9.9m 最小幅W=5.4m
 (旧)L=104.7m 最大幅W=9.6m 最小幅W=5.4m




管内市町村表

市町村名	面積 km ²	市町村名	面積 km ²
人吉市	210.55	相良村	94.54
湯前町	84.87	五木村	252.94
多良木町	185.87	山江村	121.20
あさぎり町	48.41	湯前町	207.73
水上村	192.11	湯前町	159.49

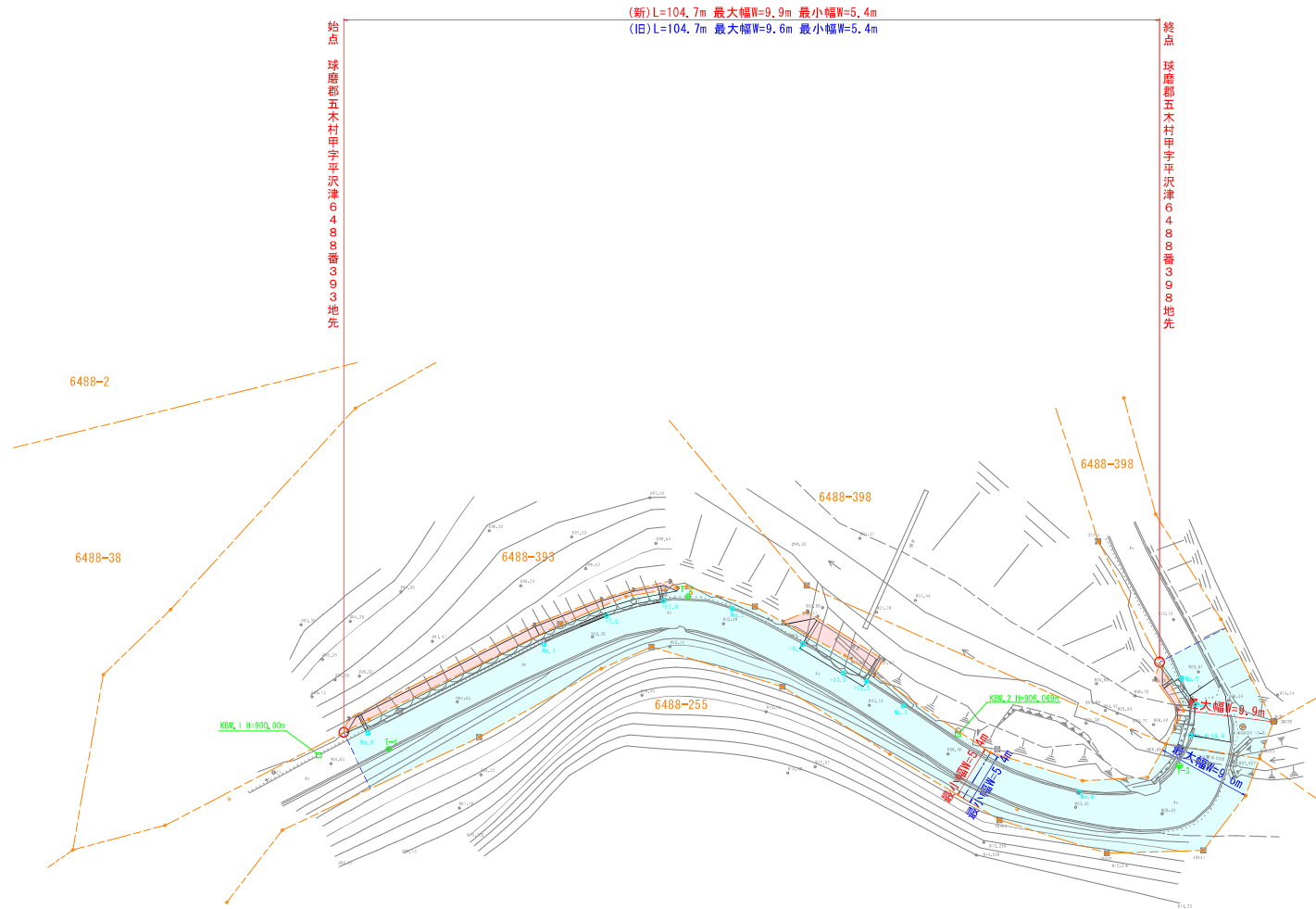
凡 例

	河川		境界
	市界		高規格幹線道路
	町界		一般国道
	村界		主要地方道
			一般県道
			区域振興局
			地域振興局



平面图

S=1/250



球磨地域振興局土木部総合管内図

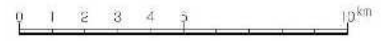


管内市町村表

市町村名	面積(km ²)	市町村名	面積(km ²)
人吉市	210.55	相良村	94.54
錦町	84.87	五木村	252.84
多良木町	185.87	山江村	121.20
湯前町	48.41	球磨村	207.73
水上村	192.11	あさぎり町	159.49

凡 例

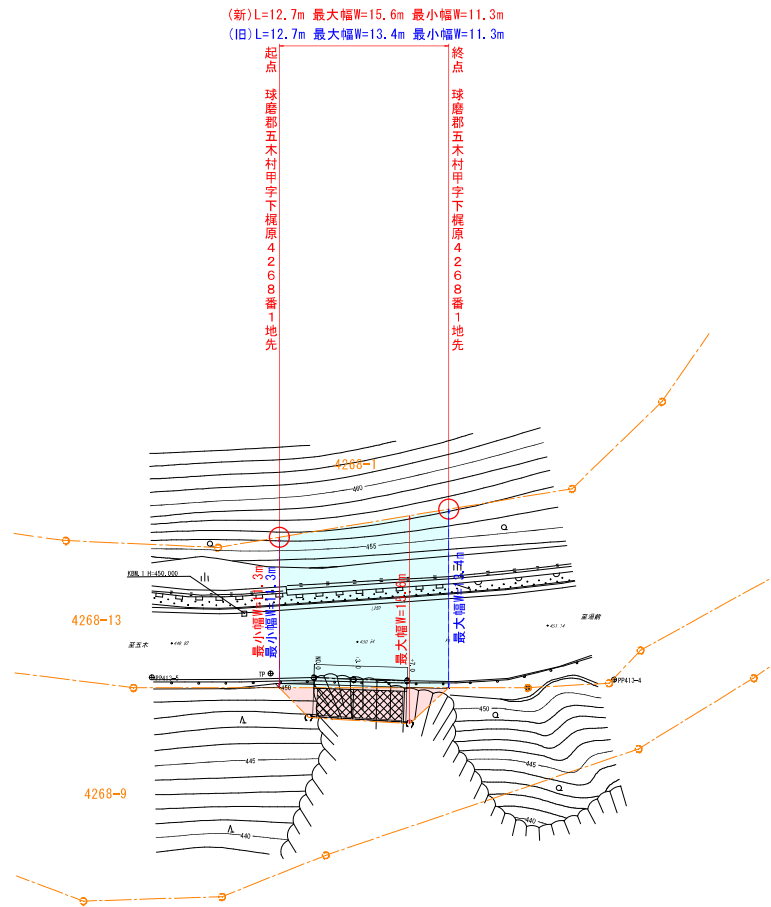
	河川		砂防界
	県界		市界
	町界		郡界
	村界		市町村界
	高規格幹線道路		地域振興局
	一般国道		自営歩行者専用道路
	主要地方道		J
	一般県道		R



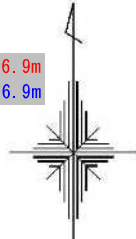
五木湯前線第2234号

平面図

S=1/200



球磨地域振興局土木部総合管内図



管内市町村表

市町村名	面積(km ²)	市町村名	面積(km ²)
人吉市	210.55	相良村	94.54
隼 町	84.87	五木村	252.94
多良木町	165.87	山江村	121.20
湯前町	48.41	球磨村	207.73
水上村	192.11	あさぎり町	159.49

凡 例

	砂防		界		市界		町界		村界		高規格幹線道路		一般国道		主要地方道		一般県道		自賠責通行専用道路		地域振興局	J
	防		界		郡		界		界		一般											R

球磨地域振興局土木部総合管内図



球磨郡五木村甲字下梶原4267番28地先から

球磨郡五木村甲字下梶原4267番28地先まで

(新)L=13.8m 最大幅W=25.3m 最小幅W=20.4m

(旧)L=13.8m 最大幅W=22.9m 最小幅W=20.4m



市町村名	面積 km ²	市町村名	面積 km ²
人吉市	210.55	相模村	94.54
阿蘇市	84.87	五木村	252.94
湯前町	185.87	山江村	121.20
湯前町	48.41	球磨村	207.73
志土村	192.11	湯前町	159.49

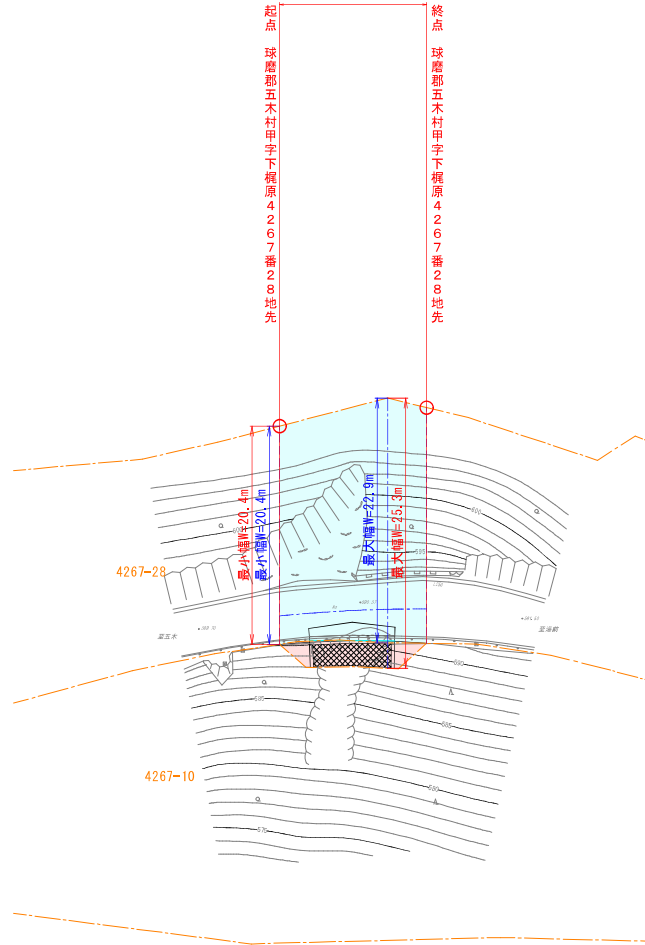
線種	説明
(Blue line)	河川
(Black line)	市界
(Black line)	町界
(Black line)	村界
(Red line)	高規格幹線道路
(Green line)	一般国道
(Yellow line)	主要地方道
(Purple line)	一般県道
(Light blue line)	河川敷行幸専用路
(Black dot)	地域振興局
(Black dot)	庁舎



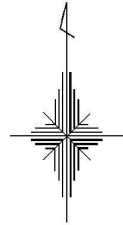
平面図

S=1/250

(新)L=13.8m 最大幅W=25.3m 最小幅W=20.4m
(旧)L=13.8m 最大幅W=22.9m 最小幅W=20.4m



球磨地域振興局土木部総合管内図



位置図



管内市町村表

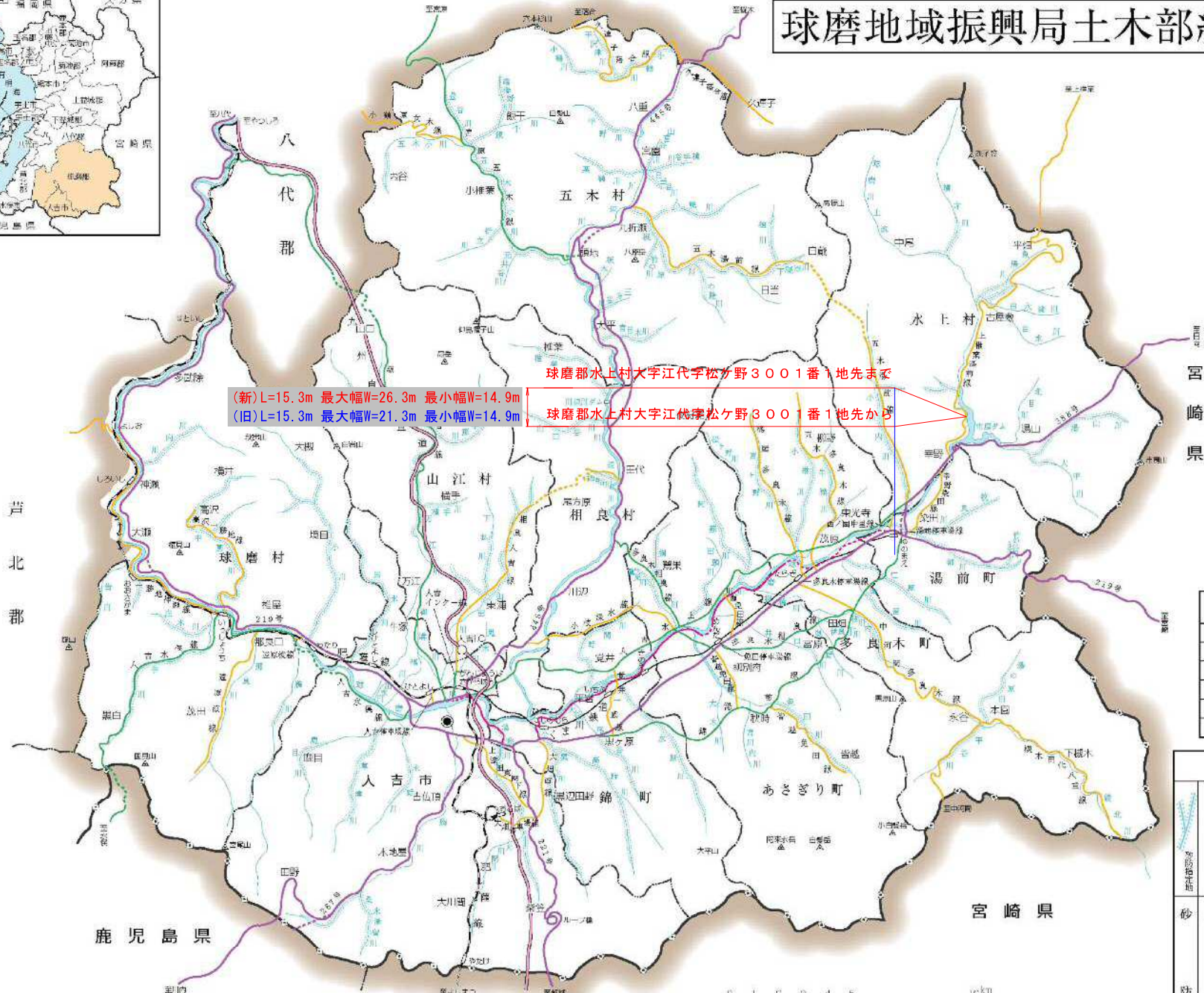
市町村名	面積(km ²)	市町村名	面積(km ²)
人吉市	210.55	相良村	94.54
錦町	84.87	五木村	252.94
多良木町	165.87	山江村	121.20
湯前町	48.41	球磨村	207.73
水上村	192.11	あさぎり町	159.49

凡 例

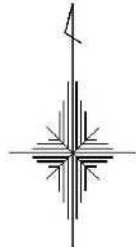
	砂防堤		J
	界		R
	市界		
	町界		
	郡界		
	村界		
	一般国道		
	主要地方道		
	一般県道		
	自転車走行専用道路		
	地域振興局		



球磨地域振興局土木部総合管内図



球磨郡水上村大字江代字松ヶ野3001番1地先まゝ
 (新)L=15.3m 最大幅W=26.3m 最小幅W=14.9m
 (旧)L=15.3m 最大幅W=21.3m 最小幅W=14.9m
 球磨郡水上村大字江代字松ヶ野3001番1地先から



管内市町村表

市町村名	面積(km ²)	市町村名	面積(km ²)
人吉市	210.55	相良村	94.54
錦町	84.87	五木村	252.94
多良木町	165.87	山江村	121.20
湯前町	48.41	球磨村	207.73
水上村	192.11	あさぎり町	159.49

凡例

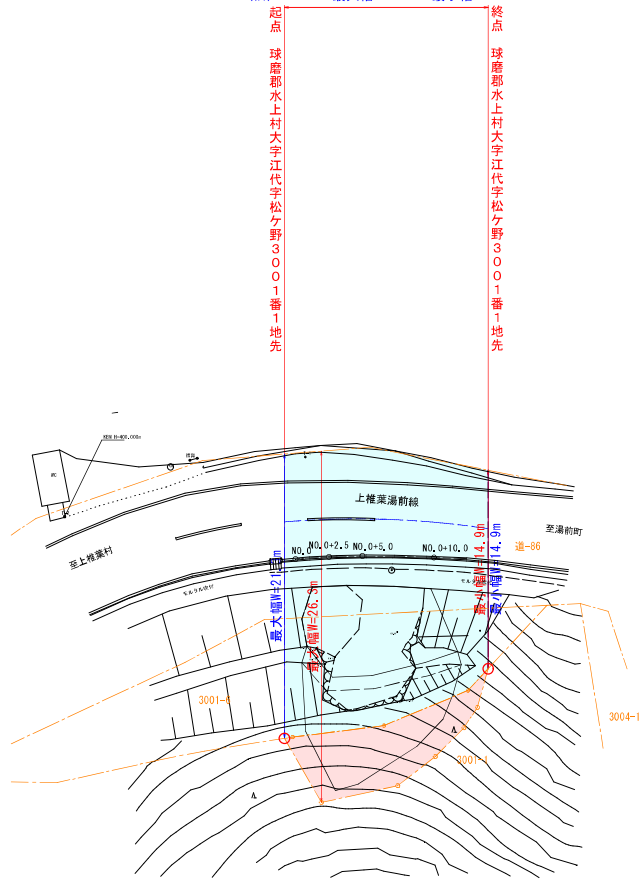
砂防	県界	市界	町界	村界	高規格幹線道路	一般国道	主要地方道
							一般県道
							自衛隊専用道路
							地域振興局
							J
							R



平面図

S=1/200

(新) L=15.3m 最大幅W=26.3m 最小幅W=14.9m
(旧) L=15.3m 最大幅W=21.3m 最小幅W=14.9m



球磨地域振興局土木部総合管内図



(新)L=23.1m 最大幅W=13.3m 最小幅W=7.9m
 (旧)L=23.1m 最大幅W=8.9m 最小幅W=4.0m

球磨郡水上村大字江代字白水1399番4地先まで
 球磨郡水上村大字江代字白水1399番4地先から



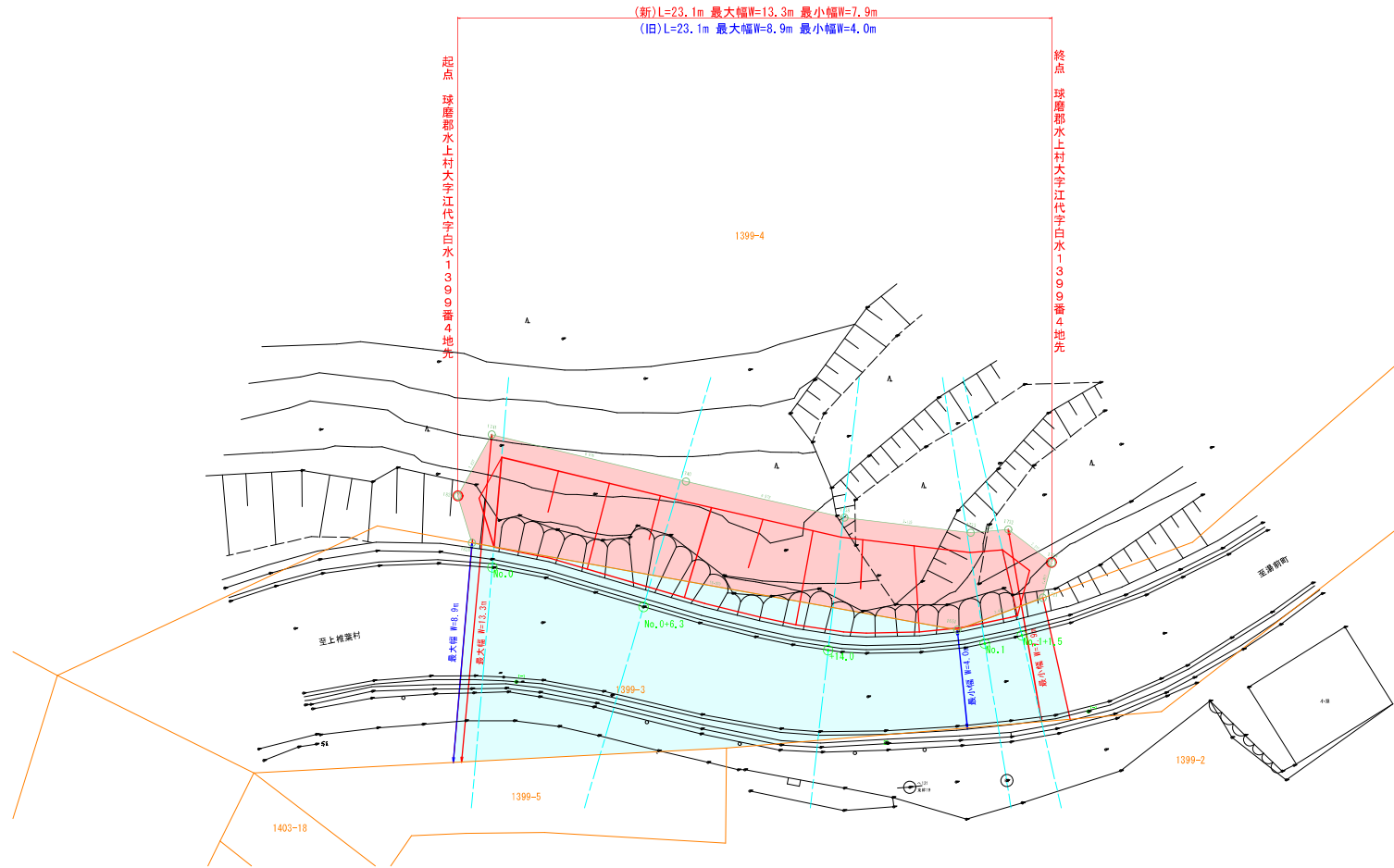
市町村名	面積 km ²	市町村名	面積 km ²
人吉市	210.55	相模村	94.54
阿蘇市	84.87	五木村	252.94
球磨郡	185.87	山江村	121.20
湯前町	48.41	球磨村	207.73
水上村	192.11	湯前町	159.49

	河川		境界
	市界		高規格幹線道路
	町界		一般国道
	村界		主要地方道
	砂防界		一般県道
			地域振興局



平面图

S=1/100



球磨地域振興局土木部総合管内図

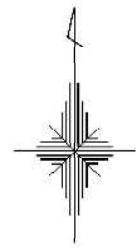


球磨郡山江村大字万江丙字東大川内243番33地先 から

球磨郡山江村大字万江丙字東大川内243番33地先 まで

(新) L=13.8m 最大幅W=46.9m 最小幅W=27.5m

(旧) L=13.8m 最大幅W=25.5m 最小幅W=25.0m



市町村名	面積(km ²)	市町村名	面積(km ²)
人吉市	210.55	相良村	94.54
湯前町	97.87	五木村	852.04
多良木町	185.87	山江村	22.20
湯前町	97.87	球磨村	207.70
水上村	192.11	あさぎり町	59.49

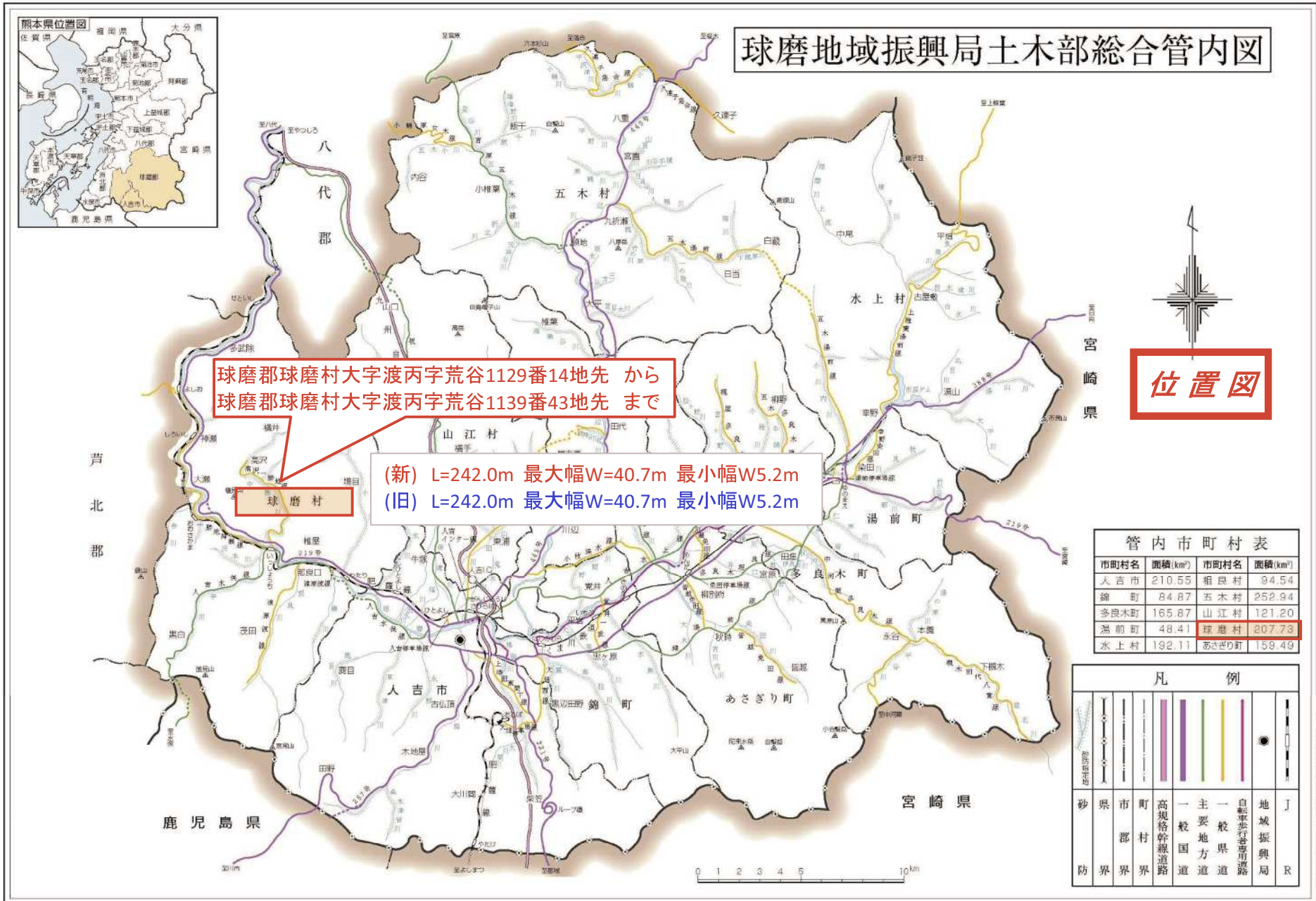
	河川		境界		J
	砂防		市界		R
	県界		町界		
	郡界		村界		
	高規格幹線道路		主要地方道		
	一般国道		一般県道		
	主要地方道		一般県道		
	一般国道		一般県道		
	主要地方道		一般県道		
	一般国道		一般県道		
	主要地方道		一般県道		
	一般国道		一般県道		
	主要地方道		一般県道		
	一般国道		一般県道		
	主要地方道		一般県道		
	一般国道		一般県道		
	主要地方道		一般県道		
	一般国道		一般県道		
	主要地方道		一般県道		
	一般国道		一般県道		
	主要地方道		一般県道		
	一般国道		一般県道		
	主要地方道		一般県道		
	一般国道		一般県道		
	主要地方道		一般県道		
	一般国道		一般県道		
	主要地方道		一般県道		
	一般国道		一般県道		
	主要地方道		一般県道		
	一般国道		一般県道		
	主要地方道		一般県道		
	一般国道		一般県道		
	主要地方道		一般県道		
	一般国道		一般県道		
	主要地方道		一般県道		
	一般国道		一般県道		
	主要地方道		一般県道		
	一般国道		一般県道		
	主要地方道		一般県道		
	一般国道		一般県道		
	主要地方道		一般県道		
	一般国道		一般県道		
	主要地方道		一般県道		
	一般国道		一般県道		
	主要地方道		一般県道		
	一般国道		一般県道		
	主要地方道		一般県道		
	一般国道		一般県道		
	主要地方道		一般県道		
	一般国道		一般県道		
	主要地方道		一般県道		
	一般国道		一般県道		
	主要地方道		一般県道		
	一般国道		一般県道		
	主要地方道		一般県道		
	一般国道		一般県道		
	主要地方道		一般県道		
	一般国道		一般県道		
	主要地方道		一般県道		
	一般国道		一般県道		
	主要地方道		一般県道		
	一般国道		一般県道		
	主要地方道		一般県道		
	一般国道		一般県道		
	主要地方道		一般県道		
	一般国道		一般県道		
	主要地方道		一般県道		
	一般国道		一般県道		
	主要地方道		一般県道		
	一般国道		一般県道		
	主要地方道		一般県道		
	一般国道		一般県道		
	主要地方道		一般県道		
	一般国道		一般県道		
	主要地方道		一般県道		
	一般国道		一般県道		
	主要地方道		一般県道		
	一般国道		一般県道		
	主要地方道		一般県道		
	一般国道		一般県道		
	主要地方道		一般県道		
	一般国道		一般県道		
	主要地方道		一般県道		
	一般国道		一般県道		
	主要地方道		一般県道		
	一般国道		一般県道		
	主要地方道		一般県道		
	一般国道		一般県道		
	主要地方道		一般県道		
	一般国道		一般県道		
	主要地方道		一般県道		
	一般国道		一般県道		
	主要地方道		一般県道		
	一般国道		一般県道		
	主要地方道		一般県道		
	一般国道		一般県道		
	主要地方道		一般県道		
	一般国道		一般県道		
	主要地方道		一般県道		
	一般国道		一般県道		
	主要地方道		一般県道		
	一般国道		一般県道		
	主要地方道		一般県道		
	一般国道		一般県道		
	主要地方道		一般県道		
	一般国道		一般県道		
	主要地方道		一般県道		
	一般国道		一般県道		
	主要地方道		一般県道		
	一般国道		一般県道		
	主要地方道		一般県道		
	一般国道		一般県道		
	主要地方道		一般県道		
	一般国道		一般県道		
	主要地方道		一般県道		
	一般国道		一般県道		
	主要地方道		一般県道		
	一般国道		一般県道		
	主要地方道		一般県道		
	一般国道		一般県道		
	主要地方道		一般県道		
	一般国道		一般県道		
	主要地方道		一般県道		
	一般国道		一般県道		
	主要地方道		一般県道		
	一般国道		一般県道		
	主要地方道		一般県道		
	一般国道		一般県道		
	主要地方道		一般県道		
	一般国道		一般県道		
	主要地方道		一般県道		
	一般国道		一般県道		
	主要地方道		一般県道		
	一般国道		一般県道		
	主要地方道		一般県道		
	一般国道		一般県道		
	主要地方道		一般県道		
	一般国道		一般県道		
	主要地方道		一般県道		
	一般国道		一般県道		
	主要地方道		一般県道		
	一般国道		一般県道		
	主要地方道		一般県道		
	一般国道		一般県道		
	主要地方道		一般県道		
	一般国道		一般県道		
	主要地方道		一般県道		
	一般国道		一般県道		
	主要地方道		一般県道		
	一般国道		一般県道		
	主要地方道		一般県道		
	一般国道		一般県道		
	主要地方道		一般県道		
	一般国道		一般県道		
	主要地方道		一般県道		
	一般国道		一般県道		
	主要地方道		一般県道		
	一般国道		一般県道		
	主要地方道		一般県道		
	一般国道		一般県道		
	主要地方道		一般県道		
	一般国道		一般県道		

平面图

S=1:250 (A1)
S=1:500 (A3)

(新) L=13.8m 最大幅W=46.9m 最小幅W=27.5m
(旧) L=13.8m 最大幅W=25.5m 最小幅W=25.0m





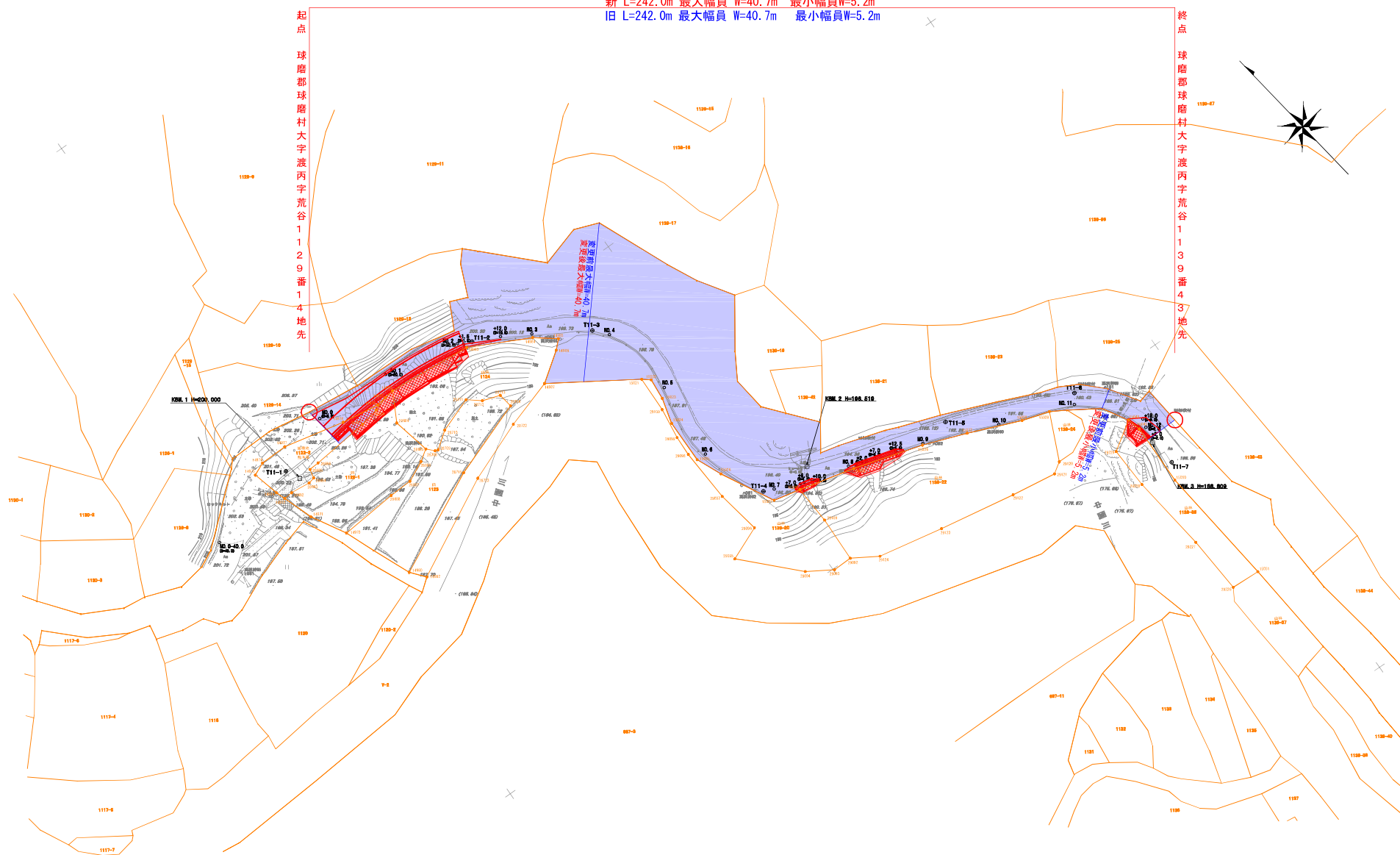
区画変更平面図

S=1:500

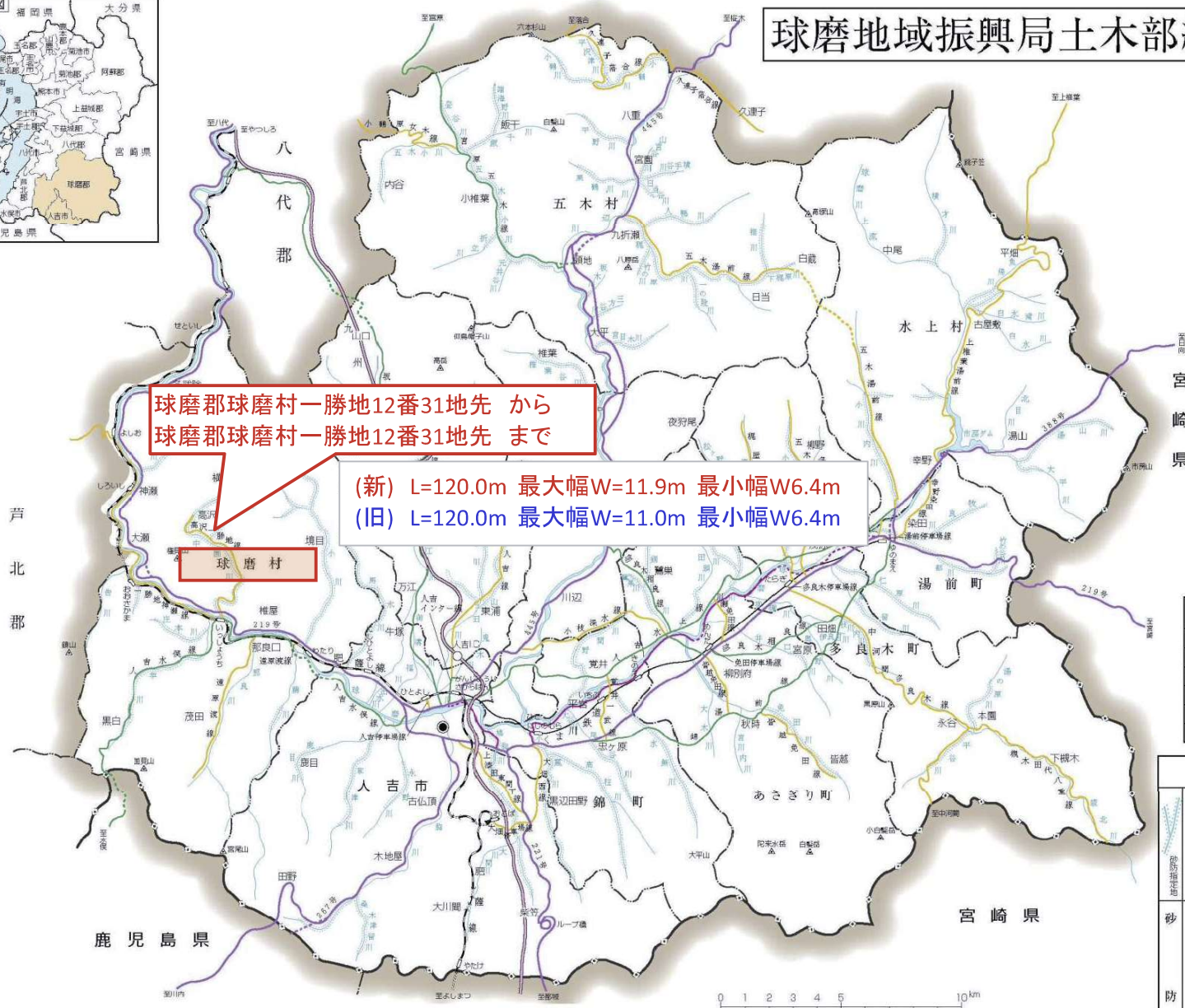
新 L=242.0m 最大幅員 W=40.7m 最小幅員W=5.2m
旧 L=242.0m 最大幅員 W=40.7m 最小幅員W=5.2m

起点
球磨郡球磨村大字渡丙字荒谷1129番14地先

終点
球磨郡球磨村大字渡丙字荒谷1139番43地先



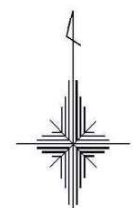
球磨地域振興局土木部総合管内図



球磨郡球磨村一勝地12番31地先 から
球磨郡球磨村一勝地12番31地先 まで

(新) L=120.0m 最大幅W=11.9m 最小幅W6.4m
(旧) L=120.0m 最大幅W=11.0m 最小幅W6.4m

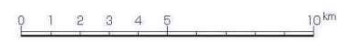
球磨村

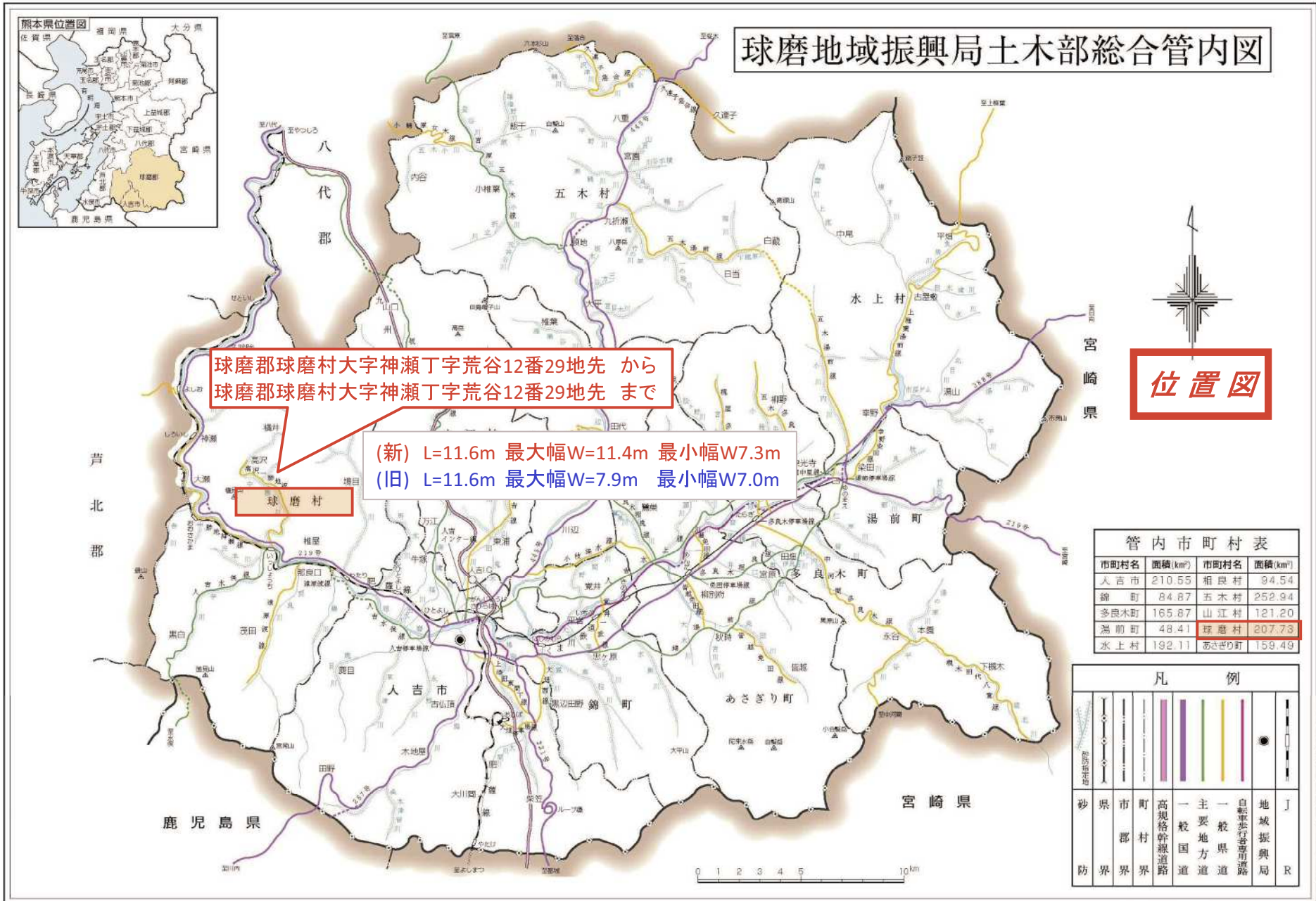


位置図

市町村名	面積(km ²)	市町村名	面積(km ²)
人吉市	210.55	相良村	94.54
錦町	84.87	五木村	252.94
多良木町	165.87	山江村	121.20
湯前町	48.41	球磨村	207.73
水上村	192.11	あさぎり町	159.49

	砂防		界		市界		町界		村界		高規格幹線道路		一般国道		主要地方道		一般県道		自転車歩行者専用露		地域振興局	J	R
--	----	--	---	--	----	--	----	--	----	--	---------	--	------	--	-------	--	------	--	-----------	--	-------	---	---





球磨地域振興局土木部総合管内図



位置図

球磨郡球磨村大字神瀬丁字荒谷12番29地先 から
球磨郡球磨村大字神瀬丁字荒谷12番29地先 まで

(新) L=11.6m 最大幅W=11.4m 最小幅W7.3m
(旧) L=11.6m 最大幅W=7.9m 最小幅W7.0m

市町村名	面積(km ²)	市町村名	面積(km ²)
人吉市	210.55	相良村	94.54
錦町	84.87	五木村	252.94
多良木町	165.87	山江村	121.20
湯前町	48.41	球磨村	207.73
水上村	192.11	あさぎり町	159.49

	国 道		県 道		市 道		町 道		村 道		高規格幹線道路		一般国道		一般県道		自転車歩行者専用道路		地域振興局		J		R
--	-----	--	-----	--	-----	--	-----	--	-----	--	---------	--	------	--	------	--	------------	--	-------	--	---	--	---

区画変更平面図

S=1:150

新 L=11.6m 最大幅員 W=11.4m 最小幅員W=7.3m

旧 L=11.6m 最大幅員 W=7.9m 最小幅員W=7.0m

起点

終点

球磨郡球磨村大字神瀬

球磨郡球磨村大字神瀬

丁字荒谷

丁字荒谷

1番

1番

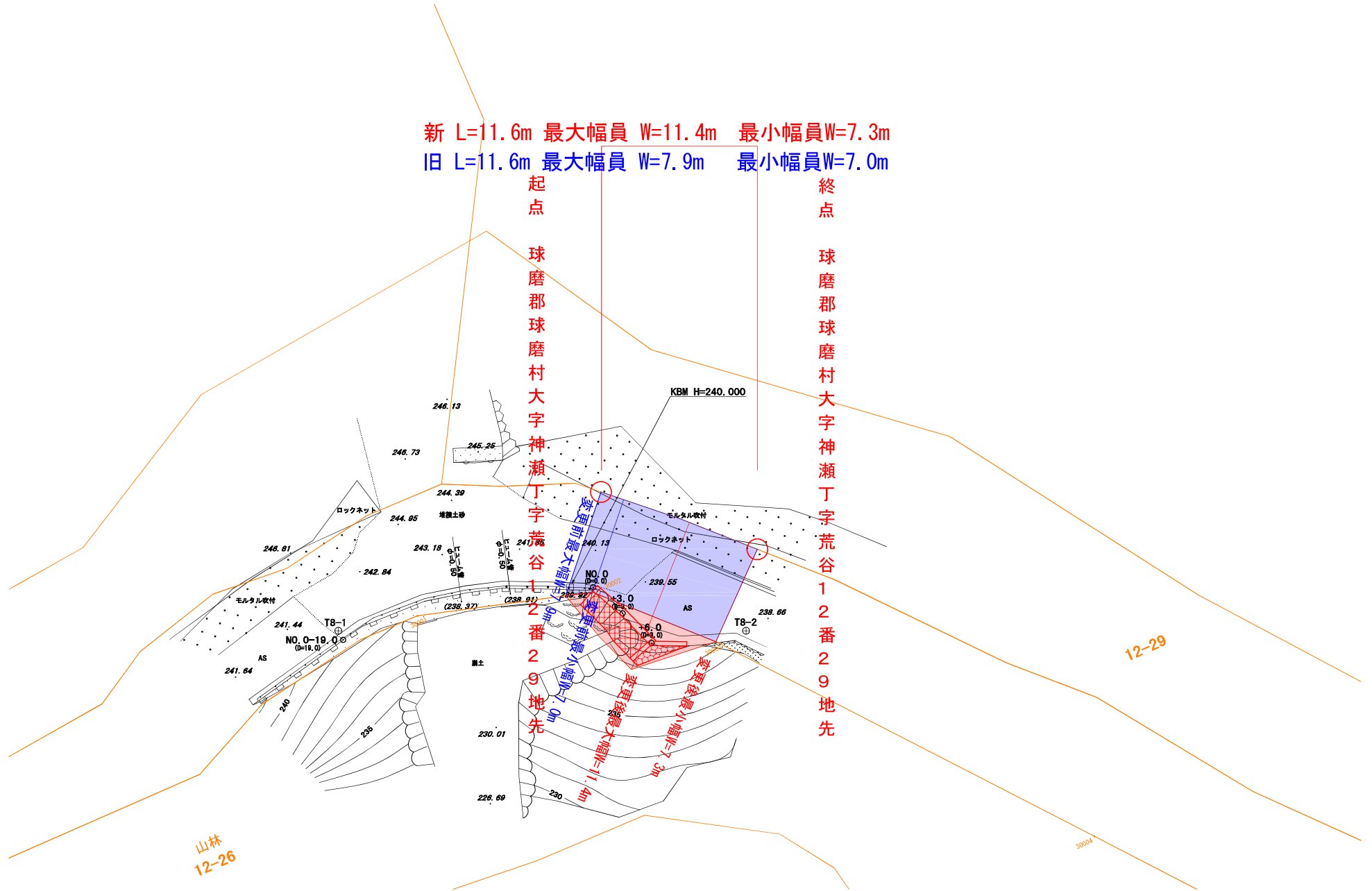
2番

2番

9地先

9地先

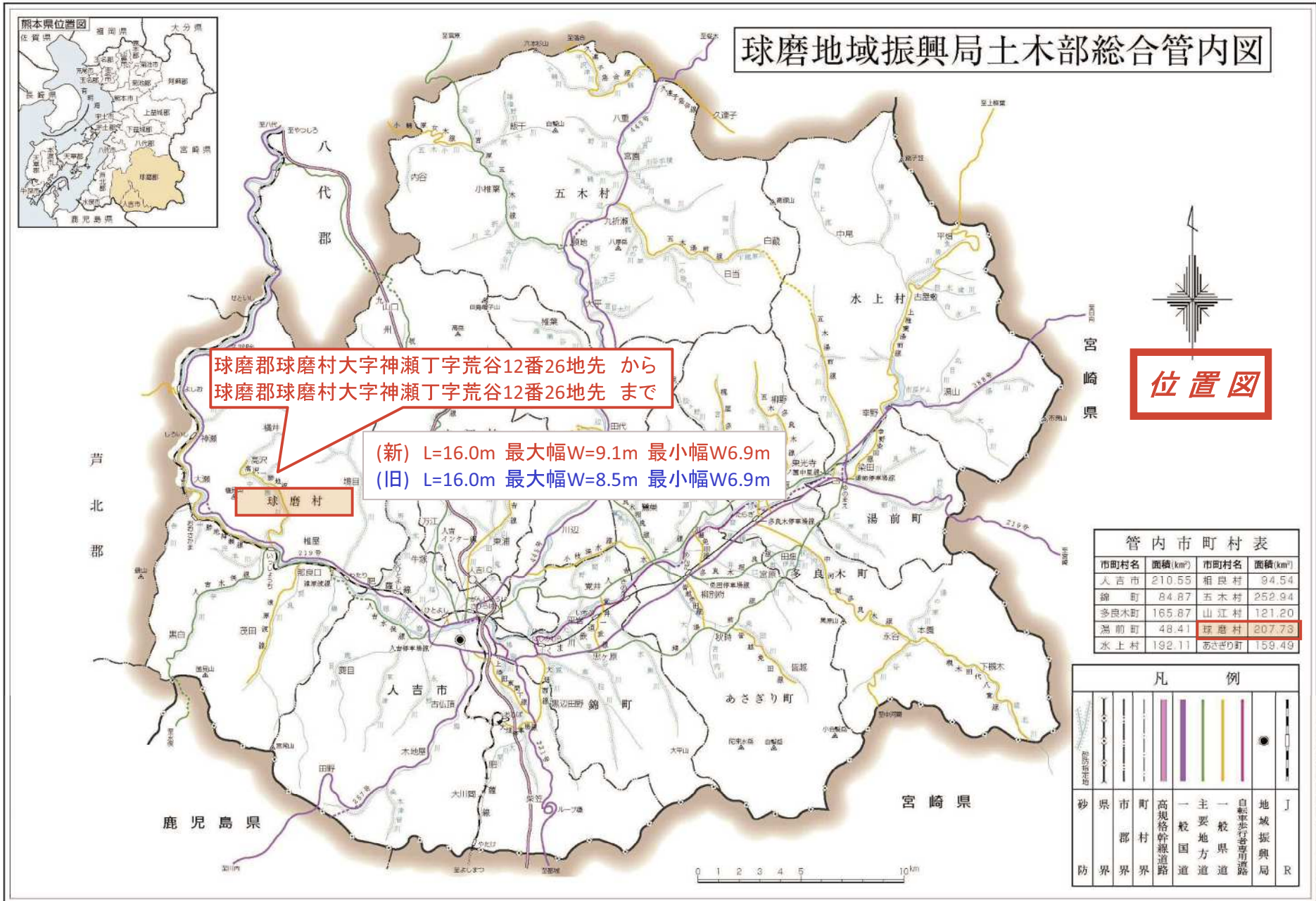
変更前最大幅員=7.0m
変更後最大幅員=11.4m
変更後最小幅員=7.3m



山林
12-26

12-29

30004



区画変更平面図

S=1:200

新 L=16.0m 最大幅員 W=9.1m 最小幅員W=6.9m

旧 L=16.0m 最大幅員 W=8.5m 最小幅員W=6.9m

起点
球磨郡球磨村大字神瀬丁字荒谷1番2号地先

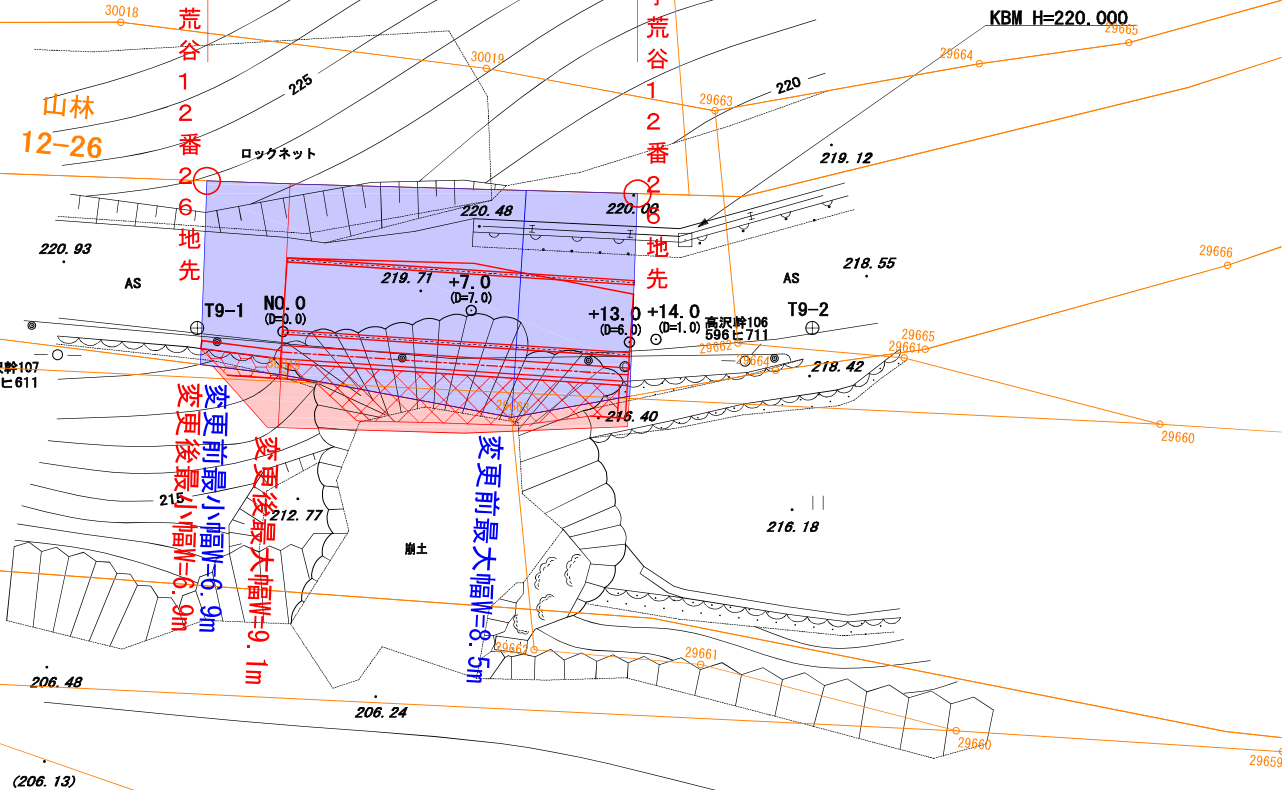
終点
球磨郡球磨村大字神瀬丁字荒谷1番2号地先

12-29

12-29

山林
12-26

山林
12-26



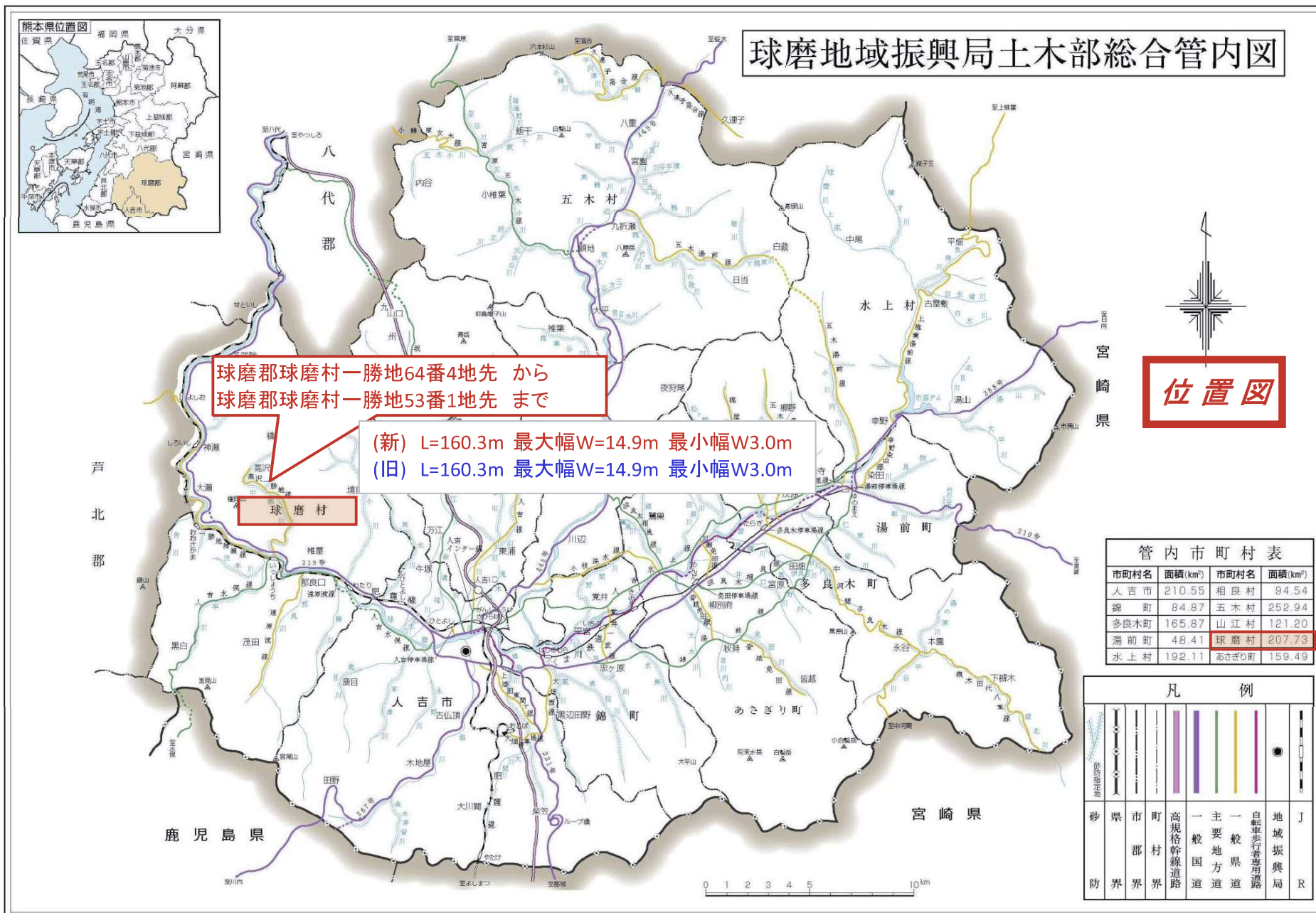
変更前最小幅員=6.9m
変更後最小幅員=6.9m

変更前最大幅員=9.1m
変更後最大幅員=9.1m

変更前最大幅員=8.5m
変更後最大幅員=8.5m

KBM H=220.000

(206.13)



平面図

S=1:500

【令和02災補道 第3072号 (箇所6)】

