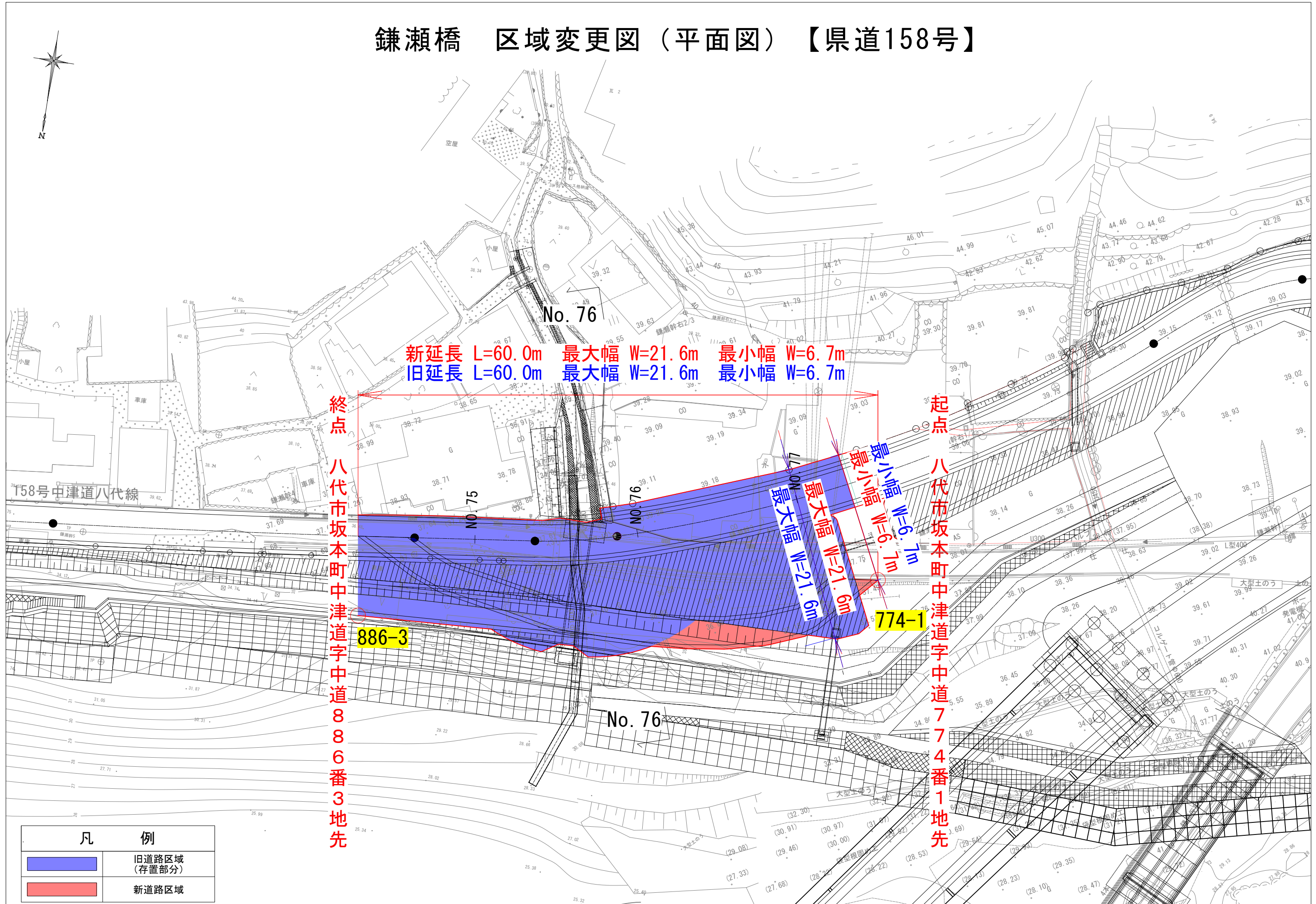


鎌瀬橋 区域変更図 (平面図) 【県道158号】





新延長 L=60.0m 最大幅 W=21.6m 最小幅 W=6.7m
 旧延長 L=60.0m 最大幅 W=21.6m 最小幅 W=6.7m

終点 八代市坂本町中津道字中道886番3地先

起点 八代市坂本町中津道字中道774番1地先

886-3

774-1

凡	例
	旧道路区域 (存置部分)
	新道路区域