

【報告事項】森林地域の縮小

変更区域の概要

【縮小】

整理 番号	変更地域名	関係市町村名	縮小 面積 ha	変更を必要とする理由
1	菊池森林地域	菊池市	2	バイオマス発電施設の設置
2	阿蘇森林地域	阿蘇市	4	別荘地造成
3	合志森林地域	合志市	8	ごみ処理場及び最終処分 場建設
4	和水森林地域	和水町	7	グラウンド造成
5	大津森林地域	大津町	24	太陽光発電施設の設置
		合計	45	

変更区域の概要

所在地

菊池市泗水町永字上赤迫1896番 ほか



地理院地図に縮小範囲を追記して掲載

変更面積(5地域の指定状況)

縮小(森林地域) : 2ha

[現在]

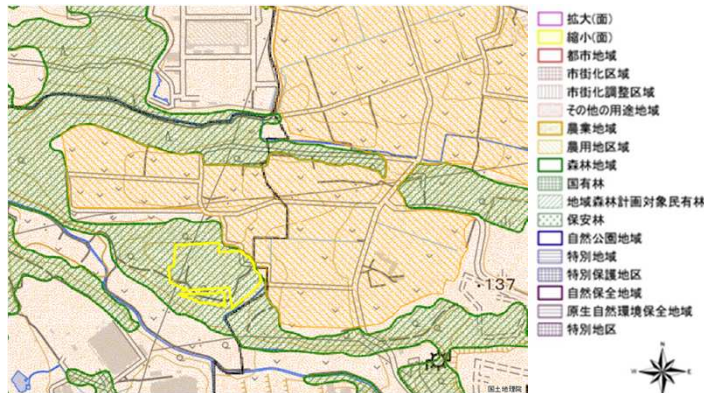
	都市地域	農業地域	森林地域	自然公園地域	自然保全地域
五地域	2	2	2		
細区分			地域森林計画		



[変更後]

	都市地域	農業地域	森林地域	自然公園地域	自然保全地域
五地域	2	2	0		
細区分					

変更区域図



(縮尺1/6,000)

変更の理由

林地の開発により現況が森林ではなくなり、地域森林計画対象民有林から除外する必要があるため(バイオマス発電施設の設置)

事業の概要等

事業主体:九州再生エナジー(株)
 開発許可日:令和2年12月10日
 事業期間:~令和4年1月24日
 完了確認日:令和4年2月3日

関連する個別規制法の措置(予定)

森林法に基づく白川・菊池川地域森林計画の変更(令和5年4月)

個別規制法の調整状況

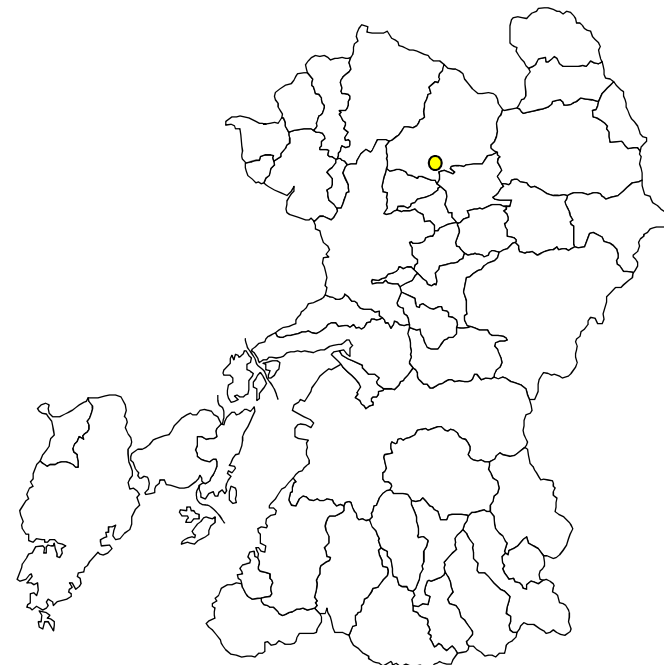
森林法に基づき、地域森林計画の変更について農林水産大臣に協議済み

参考(写真等)

現況写真



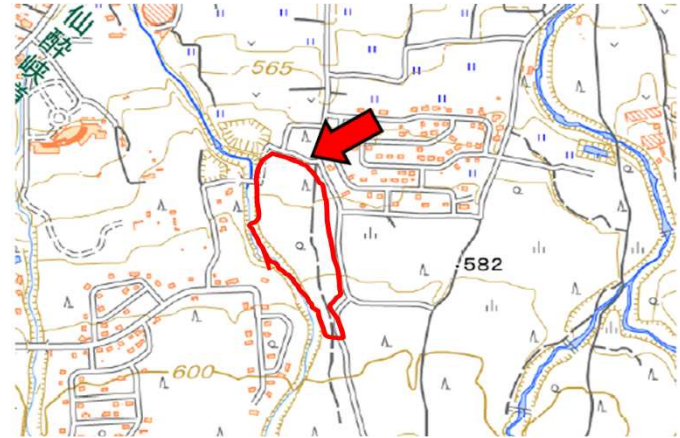
県内位置図



変更区域の概要

所在地

阿蘇市一の宮町宮地字中平原5649番1 ほか



地理院地図に縮小範囲を追記して掲載

変更面積(5地域の指定状況)

縮小(森林地域) : 4ha

[現在]

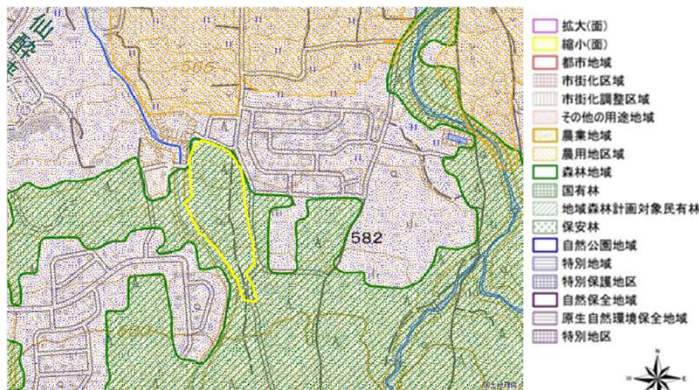
	都市地域	農業地域	森林地域	自然公園地域	自然保全地域
五地域		4	4	4	
細区分			地域森林計画		



[変更後]

	都市地域	農業地域	森林地域	自然公園地域	自然保全地域
五地域		4	0	4	
細区分					

変更区域図



(縮尺1/6,000)

変更の理由

林地の開発により現況が森林ではなくなり、地域森林計画対象民有林から除外する必要があるため(別荘地造成)

事業の概要等

事業主体 : 大和ハウス工業(株)
 開発許可日 : 平成8年12月24日
 事業期間 : ~ 令和2年3月30日
 完了確認日 : 令和2年5月28日

関連する個別規制法の措置(予定)

森林法に基づく白川・菊池川地域森林計画の変更(令和5年4月)

個別規制法の調整状況

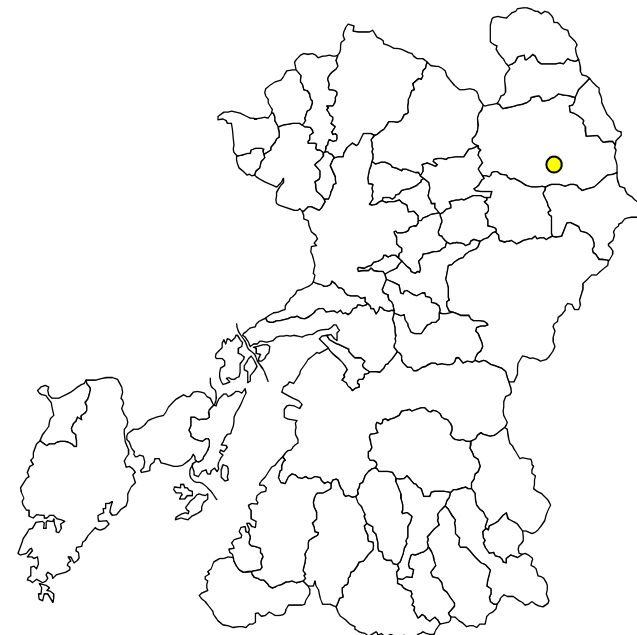
森林法に基づき、地域森林計画の変更について農林水産大臣に協議済み

参考(写真等)

現況写真



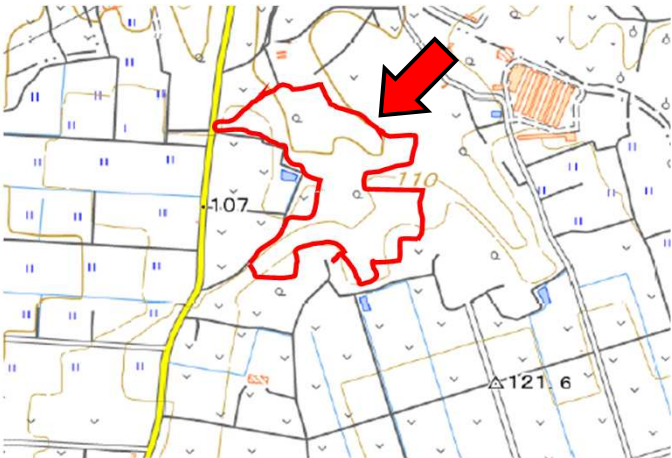
県内位置図



変更区域の概要

所在地

合志市幾久富字大迫391番1 ほか



地理院地図に縮小範囲を追記して掲載

変更面積(5地域の指定状況)

縮小(森林地域) : 8ha

[現在]

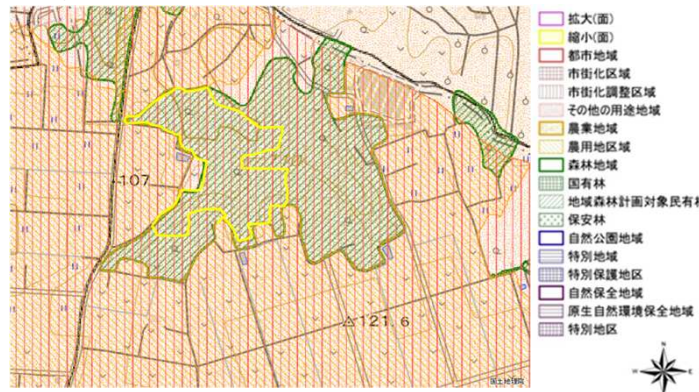
	都市地域	農業地域	森林地域	自然公園地域	自然保全地域
五地域	8		8		
細区分	調整		地域森林計画		



[変更後]

	都市地域	農業地域	森林地域	自然公園地域	自然保全地域
五地域	8		0		
細区分	調整				

変更区域図



(縮尺1/6,000)

変更の理由

林地開発により現況が森林ではなくなり、地域森林計画対象民有林から除外する必要があるため(ごみ処理場及び最終処分場建設)

事業の概要等

事業主体 : 菊池環境保全組合
 開発許可日 : 平成30年3月27日
 事業期間 : ~ 令和4年3月15日
 完了確認日 : 令和4年3月30日

関連する個別規制法の措置(予定)

森林法に基づく白川・菊池川地域森林計画の変更(令和5年4月)

個別規制法の調整状況

森林法に基づき、地域森林計画の変更について農林水産大臣に協議済み

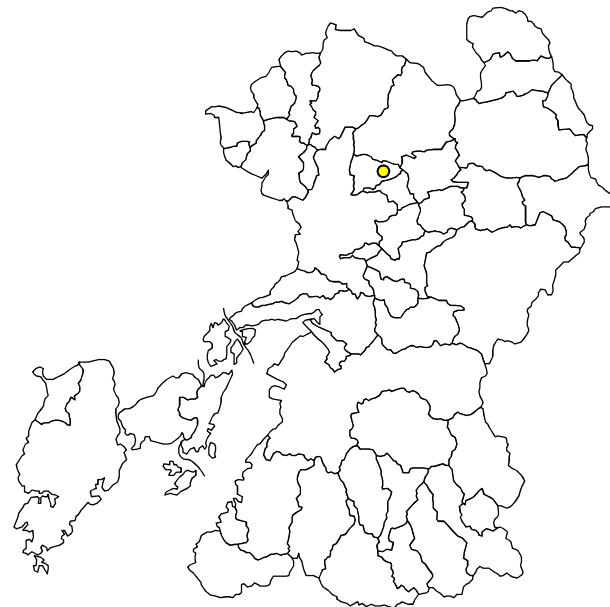
参考(写真等)

現況写真



撮影日: 令和4年3月15日

県内位置図



変更区域の概要

所在地

玉名郡和水町前原字水谷474番 ほか



地理院地図に縮小範囲を追記して掲載

変更面積(5地域の指定状況)

縮小(森林地域) : 7ha

[現在]

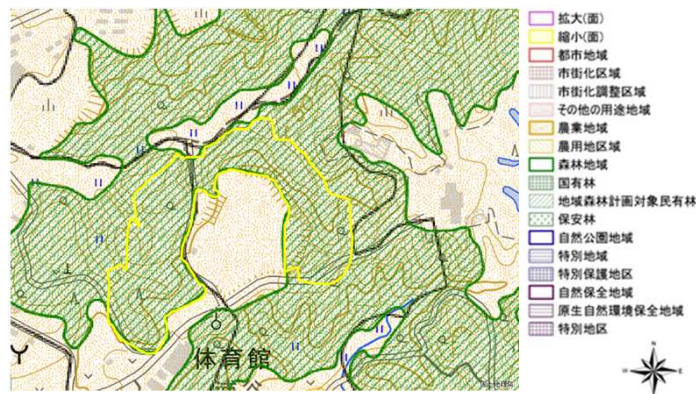
	都市地域	農業地域	森林地域	自然公園地域	自然保全地域
五地域		7	7		
細区分			地域森林計画		



[変更後]

	都市地域	農業地域	森林地域	自然公園地域	自然保全地域
五地域		7	0		
細区分					

変更区域図



(縮尺1/4,800)

変更の理由

林地の開発により現況が森林ではなくなり、地域森林計画対象民有林から除外する必要があるため(グラウンド造成)

事業の概要等

事業主体 : 和水町
 開発許可日: 平成24年1月6日
 事業期間 : ~ 令和3年6月25日
 完了確認日: 令和3年7月5日

関連する個別規制法の措置(予定)

森林法に基づく白川・菊池川地域森林計画の変更(令和5年4月)

個別規制法の調整状況

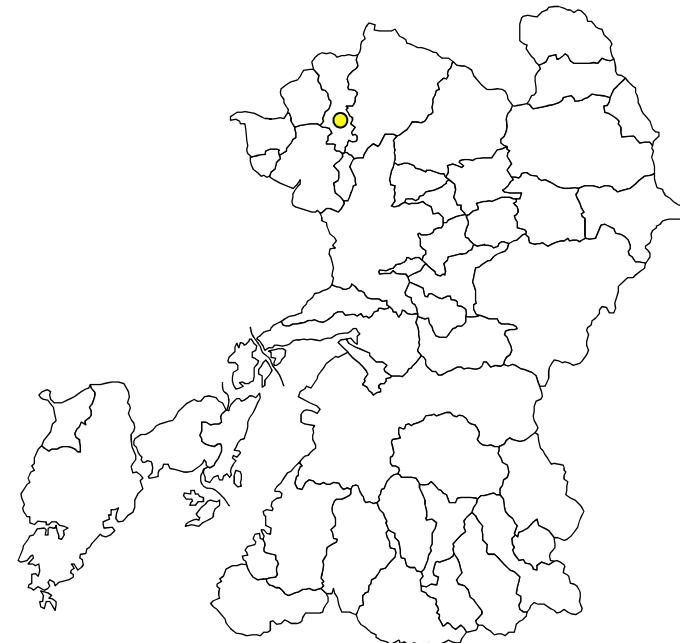
森林法に基づき、地域森林計画の変更について農林水産大臣に協議済み

参考(写真等)

現況写真



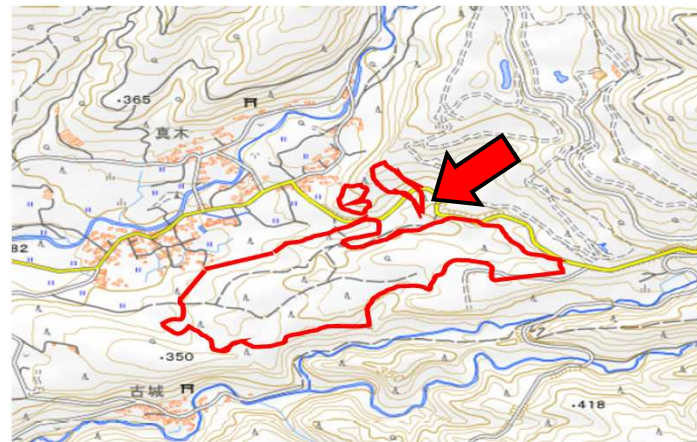
県内位置図



変更区域の概要

所在地

菊池郡大津町大字真木字東野1474番5 ほか



地理院地図に縮小範囲を追記して掲載

変更面積(5地域の指定状況)

縮小(森林地域) : 24ha

[現在]

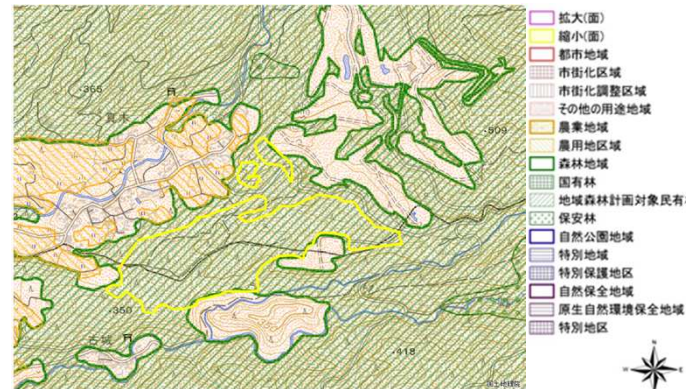
	都市地域	農業地域	森林地域	自然公園地域	自然保全地域
五地域	24	24	24		
細区分			地域森林計画		



[変更後]

	都市地域	農業地域	森林地域	自然公園地域	自然保全地域
五地域	24	24	0		
細区分					

変更区域図



(縮尺1/10,000)

変更の理由

林地の開発により現況が森林ではなくなり、地域森林計画対象民有林から除外する必要があるため(太陽光発電施設の設置)

事業の概要等

事業主体 : ナチュラルエナジーパートナーズ太陽光発電合同会社
 開発許可日 : 令和元年9月19日
 事業期間 : ~ 令和3年8月28日
 完了確認日 : 令和3年10月11日

関連する個別規制法の措置(予定)

森林法に基づく白川・菊池川地域森林計画の変更(令和5年4月)

個別規制法の調整状況

森林法に基づき、地域森林計画の変更について農林水産大臣に協議済み

参考(写真等)

現況写真



県内位置図

