
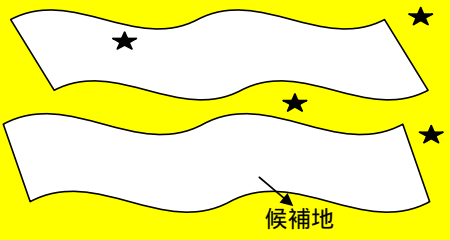




## 候補地の選定手順について

段 階	選 定 作 業	候補地の選定イメージ	検討会
第1段階	<p>・ 法令上の規制や立地が難しいと思われる地域(活断層、水源等)を割り出し、候補地域をある程度絞り込む。ただし、この段階で候補地域以外の可能性を全く排除するものではない。</p> <p style="text-align: center;">候補地域の抽出</p>		<p style="text-align: center;">第1回 第2回 検討会 (7月17日開催) (8月4日開催)</p>
第2段階	<p>・ 第1段階である程度絞り込まれた候補地域から、最終処分場に適した地形を候補地として抽出するとともに、土地所有者等の情報に基づく個別候補地を抽出する。</p> <p style="text-align: center;">候補地の拾い出し (134箇所抽出)</p>		<p style="text-align: center;">第3回 検討会 (9月1日開催)</p>
第3段階	<p>・ 第2段階で抽出された候補地(134箇所)について、希少野生動植物、土石流危険渓流、市町村指定文化財等を確認し、流域の位置関係、住宅からの距離、学校からの距離を考慮して、計画上困難な要因のある候補地を除外する。</p> <p style="text-align: center;">さらなる抽出及び評価 (42箇所選定)</p>		<p style="text-align: center;">第4回 検討会 (11月6日開催)</p>
第4段階	<p>・ 第3段階で選定された候補地(42箇所)について、現地踏査を行い、その結果を踏まえ、立地特性、環境特性、安全性、経済性の点から事業化の可能性を検討するとともに、メリット、デメリットを明確にして、候補地として3～5箇所程度選定する。</p> <p style="text-align: center;">詳細評価 (3～5箇所程度選定)</p> <p>なお、検討の状況によっては、10箇所程度になる可能性もある。</p>		<p style="text-align: center;">第5回 検討会 (12月26日開催) 第6回 検討会 (今回開催)</p>

：県下全域に係る調査の候補地

：個別候補地の検討での候補地