

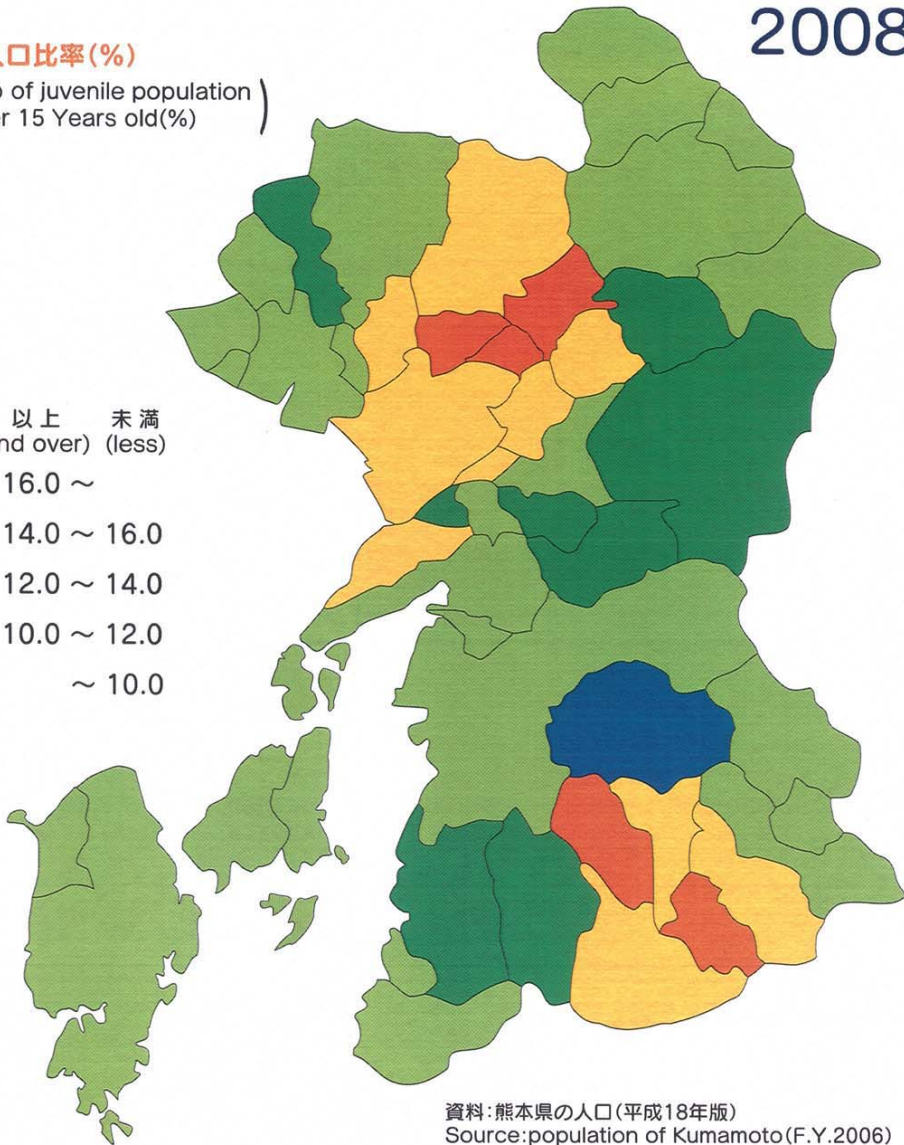
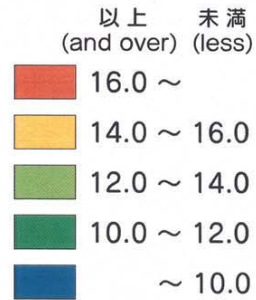
# 熊本県の概要について

出典： 熊本県作成

# 熊本のすがた

2008

年少人口比率(%)  
(Ratio of juvenile population  
under 15 Years old(%))



資料:熊本の人口(平成18年版)  
Source:population of Kumamoto(F.Y.2006)



県章(昭和41年3月制定)  
Prefectural Mark  
(adopted in March 1966)



県の木:クスノキ  
Prefectural Tree  
Camphor tree



県の鳥:ヒバリ  
Prefectural Bird  
Lark



県の花:リンドウ  
Prefectural Flower  
Gentian



県の魚:クルマエビ  
Prefectural Fish  
Prawn

県章は「クマモト」の「ク」を図案化するとともに、九州の地形をデフォルメしたもので、中央の円は九州の中心に位置する本県を象徴し、伸びゆく県勢を力強くたくましく表現している。

The symbol of Kumamoto is stylized in the shape of *katakana* of *クマモト*(KUMAMOTO), and the geographical contour of the island of *Kyushu*. The circle in the middle of the design symbolizes the location of Kumamoto Prefecture and its strong and powerful central position.

統計は、私たちが暮らしの現状を知り将来を予測するうえで重要な役割を果たしています。このパンフレット「熊本のすがた」は、熊本県の各分野の最新の基礎的データをグラフ等をまじえ、わかりやすく作成したものです。学習の場等様々な機会に幅広くご利用いただければ幸いです。

Statistics play an important part in our life. When we know the present situation, only then do we have a chance to predict what will happen in the future. This pamphlet, Kumamoto no Sugata, clearly shows the latest Kumamoto data by using graphs. We hope that this pamphlet is useful to those who can use this data for educational purposes.

## 《全国から見た熊本県》

Comparison between national statistics and kumamoto prefectural statistics

項目 Item	単位 Unit	熊本県 Kumamoto	順位 Rank	全国 National	調査年 Year of research	資料出所 Source
1 面積 Area	km <sup>2</sup>	7,404.83	15	377,914.78	2005	国勢調査 Population Census
2 人口 Population	千人 1,000 persons	1,842	23	127,768	2005	国勢調査 Population Census
3 人口密度 Population density	人/km <sup>2</sup> persons / km <sup>2</sup>	248.8	27	342.7	2005	国勢調査 Population Census
4 高齢人口比率 Ratio of aging population	%	23.7	15	20.1	2005	国勢調査 Population Census
5 合計特殊出生率 Total fertility rate	—	1.46	9	1.26	2005	人口動態統計 Population and Vital Statistics of JAPAN
6 高齢者就業比率 Ratio of elderly workers	%	19.8	37	21.1	2005	国勢調査 Population Census
7 女性就業比率 Ratio of women workers	%	47.5	19	46.4	2005	国勢調査 Population Census
8 女性の管理職比率 Ratio of women employment control	%	13.0	5	11.2	2000	国勢調査 Population Census
9 農業従業者数(人口10万人あたり) Agricultural population (100 thousand persons)	人 persons	5,773	9	2,624	2005	農林業センサス Census of Agriculture and Forestry
10 農業産出額 Gross agricultural output	億円 100 million yen	3,102	7	88,067	2005	生産農業所得統計 Forestry, Fisheries and Agricultural Earnings
11 商業従業者数(人口10万人あたり) Commercial trade Number of employees (100 thousand persons)	人 persons	8,749	28	9,397	2002	商業統計調査 Census of commerce
12 年間商品販売額 Value of annual sales	百万円 million yen	4,184,779	25	548,464,125	2002	商業統計調査 Census of commerce
13 工業従業者数(人口10万人あたり) Manufacturing Population (100 thousand persons)	人 persons	5,219	34	6,386	2005	工業統計調査 Census of Manufactures
14 製造品出荷額等 Value of shipments	百万円 million yen	2,620,777	30	295,800,300	2005	工業統計調査 Census of Manufactures
15 個人預金残高 Individual deposit balance	千円 1,000 yen	1,880	38	2,718	2006	金融経済統計月報 Financial and Economic Statistics Monthly
16 自己破産申立件数(人口10万人あたり) Bankruptcy per 100 thousand persons	件数 case	150.2	16	129.9	2006	熊本地方裁判所 Kumamoto region court of law
17 持ち家比率 Owned houses	%	64.7	36	62.1	2005	国勢調査 Population Census
18 総実労働時間(1人平均月間) Average Monthly Hours Worked	時間 hours	157.6	23	153.5	2006	毎月労働統計調査 Monthly Labor Survey
19 現金給与与額(1人平均月間) Average Monthly Cash Earnings	円 yen	317,193	36	384,401	2006	毎月労働統計調査 Monthly Labor Survey
20 人口10万人に対する病院数 Hospital per 100 thousand persons	病院 hospitals	12.1	7	7.1	2005	医療施設調査 Survey of Medical Care Facilities
21 社会奉仕活動の年間行動者率 Social services per year	%	35.4	12	28.9	2001	社会生活基本調査報告 Survey on Time Use and Leisure Activities
22 高等学校卒業者の進学率 Ratio of senior high graduates going to further education	%	37.9	45	49.3	2006	学校基本調査 School Basic Survey
23 大卒者の初任給 Starting Salary of University graduates	千円 1,000 yen	男 M: 189.6 女 F: 169.8	22 43	199.8 190.8	2006	賃金構造基本統計調査報告 Basic Survey on Wage Structure
24 高卒者の初任給 Starting Salary of Upper secondary school graduates	千円 1,000 yen	男 M: 146.4 女 F: 133.7	35 44	157.6 149.4	2006	賃金構造基本統計調査報告 Basic Survey on Wage Structure
25 平均寿命 Life expectancy	年 years	男 M: 78.29 女 F: 85.30	4 4	77.71 84.62	2000	厚生労働省 Ministry of Health, Labour and Welfare

注) 順位は大きい(長い)方から Order listed from the biggest(a long) number.

※合計特殊出生率とは、一人の女性がその年次の年齢別出生率で産むと仮定した場合の、一生の間に産む平均子供数。

Total fertility rate is defined here as the number of children a woman bears throughout her life.

平成20年1月 (Jan.2008)

編集・発行:熊本県地域振興部統計調査課  
〒862-8570熊本県熊本市水前寺6丁目18番1号  
TEL 096-383-1111 (代表) FAX 096-384-7544  
E-mail: toukeichousa@pref.kumamoto.lg.jp  
インターネットでも統計情報をお知らせしています。  
熊本県のホームページURL「熊本のデータ」  
<http://www.pref.kumamoto.jp/statistics/index.html>

Editing Publication Department of Regional Development  
Statistics & Research Division, Kumamoto Prefectural Government  
6-18-1 Suizenji, Kumamoto-city, Japan 862-8570  
TEL 096-383-1111 (Prefectural operator) FAX 096-384-7544  
E-mail: toukeichousa@pref.kumamoto.lg.jp  
Statistical information also available online  
Kumamoto prefectural home-page URL "Data of Kumamoto"  
<http://www.pref.kumamoto.jp/statistics/index.html>

19地統  
4005



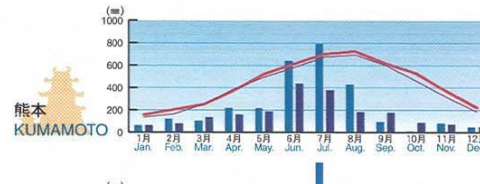
# 1 地勢 Geography

本県は、九州地方のほぼ中央に位置し、面積は約7,405km<sup>2</sup>で、全国第15位、その約6割が森林に占められています。北部は比較的緩やかな山地。東から南にかけては標高1,000m級の山々に囲まれており、その随所に深い谷があり、見事な深谷美を見せています。西部は有明海、八代海に面し、外洋の東シナ海に続いています。世界に誇るカルデラを持つ雄大な阿蘇を含む「阿蘇くじゅう国立公園」、大小120の島々からなる「雲仙天草国立公園」と2つの国立公園を持ち、山あり海ありの、美しい景観に富んだ地形になっています。

Kumamoto is located in the center of the Kyushu island. As the fifteenth largest prefecture in Japan, it covers approximately 7,405 square kilometers. Sixty percent of the land is forested. Gently rolling hills can be found in the north, while to the east and the south are mountainous areas that reach heights of 1,000 meters. Deep valleys are found in every area that afford views of breathtaking beauty. To the west is the Ariake and the Yatsushiro seas linked to the open sea, the East China Sea. Kumamoto has two national parks, one is the Aso Kujū National Park that includes the magnificent Aso volcano which boasts the best caldera in the world, and Unzen-Amakusa National Park, the other, that comprises 120 islands, both large and small. In the geographical sense, Kumamoto has an abundance of beautiful landscapes.

# 2 土地 Land

● 土地利用面積(平成17年)  
Area by land category(2005)



(資料: 県地域政策課) (Source: Regional Policy Division)

# 3 気象 Climate

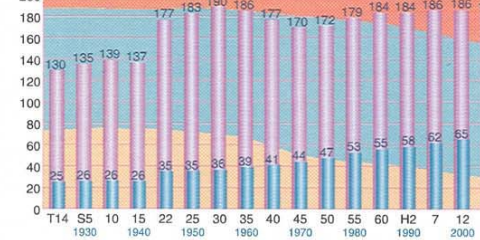
● 平均気温と降水量(平成18年)  
Temperature and precipitation(2006)



(資料: 熊本地方気象台) (Source: Kumamoto Local Meteorological Observatory)

# 4 人口 Population

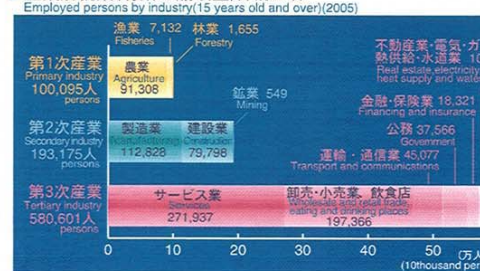
● 人口・世帯数、年齢3区分別人口割合の推移(各年10月1日現在)  
Population, households and ratio of population by three age group(As of October 1st of the year stated)



(資料: 「国勢調査」) (Source: Population Census)

# 5 産業別就業者数(15歳以上)(平成17年)

● 産業別就業者数(15歳以上)(平成17年)  
Employed persons by industry(15 years old and over)(2005)



(資料: 「国勢調査」) (Source: Population Census)

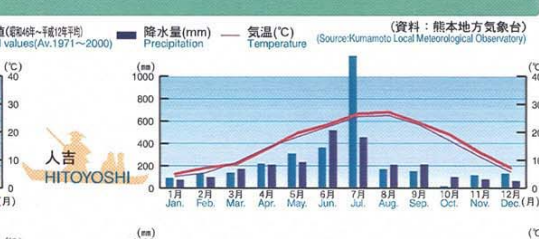
# 6 農・林・水産業 Agriculture, Forestry and Fisheries

● 農家数の推移 Farm households  
Population mainly engaged in farming



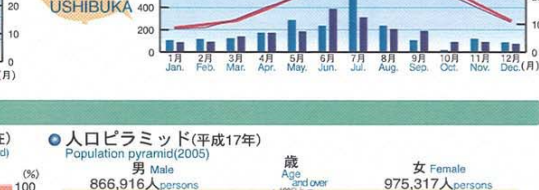
(資料: 「農林業センサス」) (Source: Census of agriculture and forestry)

● 樹種別木材生産量(平成17年)  
Production of logs by tree species(2005)



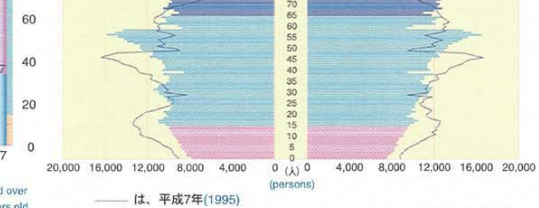
(資料: 九州農政局) (Source: Kyushu regional agricultural administration office)

● 海面漁業の主要魚種別漁獲量(平成17年)  
Catch quantity of major fish by marine fisheries (2005)




(資料: 農林水産省) (Source: The ministry of agriculture, forestry and fisheries)

● 主要農産物 Principal agricultural products




(資料: 農林水産省) (Source: The ministry of agriculture, forestry and fisheries)

● 主要水産物 Principal marine products



(資料: 農林水産省) (Source: The ministry of agriculture, forestry and fisheries)

● 電気通信加入数  
Telecommunication subscribers



(資料: 九州総合通信局) (Source: Kyushu Bureau of Telecommunications)

# 7 くまもとの日本一 NO.1 of Japan in KUMAMOTO

● 名水百選 Japan's top one hundred clean water areas



(資料: 農林水産省) (Source: The ministry of agriculture, forestry and fisheries)

● 装飾古墳 Mounded tomb with decorated chamber walls



(資料: 農林水産省) (Source: The ministry of agriculture, forestry and fisheries)

● 江戸時代に造られた石橋 Stone bridge built in the Edo Period




(資料: 農林水産省) (Source: The ministry of agriculture, forestry and fisheries)

● 野外ステージアスペクタ Outdoor auditorium-Aspectra



(資料: 農林水産省) (Source: The ministry of agriculture, forestry and fisheries)

● 美里町の石段(御坂遊歩道) Stone steps in Misatomachi (Misaka promenade)



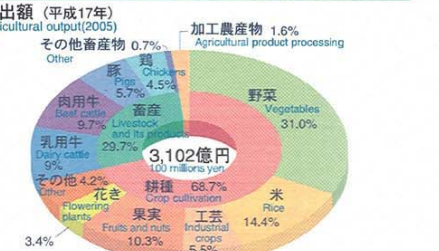
(資料: 農林水産省) (Source: The ministry of agriculture, forestry and fisheries)

● 阿蘇のカルデラ Caldera in Aso area



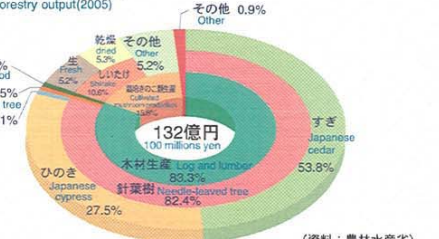
(資料: 農林水産省) (Source: The ministry of agriculture, forestry and fisheries)

# 8 農業産出額(平成17年) Gross agricultural output(2005)



(資料: 九州農政局) (Source: Kyushu regional agricultural administration office)

● 林業産出額(平成17年) Gross Forestry output(2005)



(資料: 農林水産省) (Source: The ministry of agriculture, forestry and fisheries)

● 漁業種類別生産額(平成17年) Production value by type of marine fisheries (2005)



(資料: 九州農政局) (Source: Kyushu regional agricultural administration office)