

益城町復興計画に基づく幹線道路及び地区計画の 都市計画決定に関する説明会

平成30年1月8日(月)～10日(水)

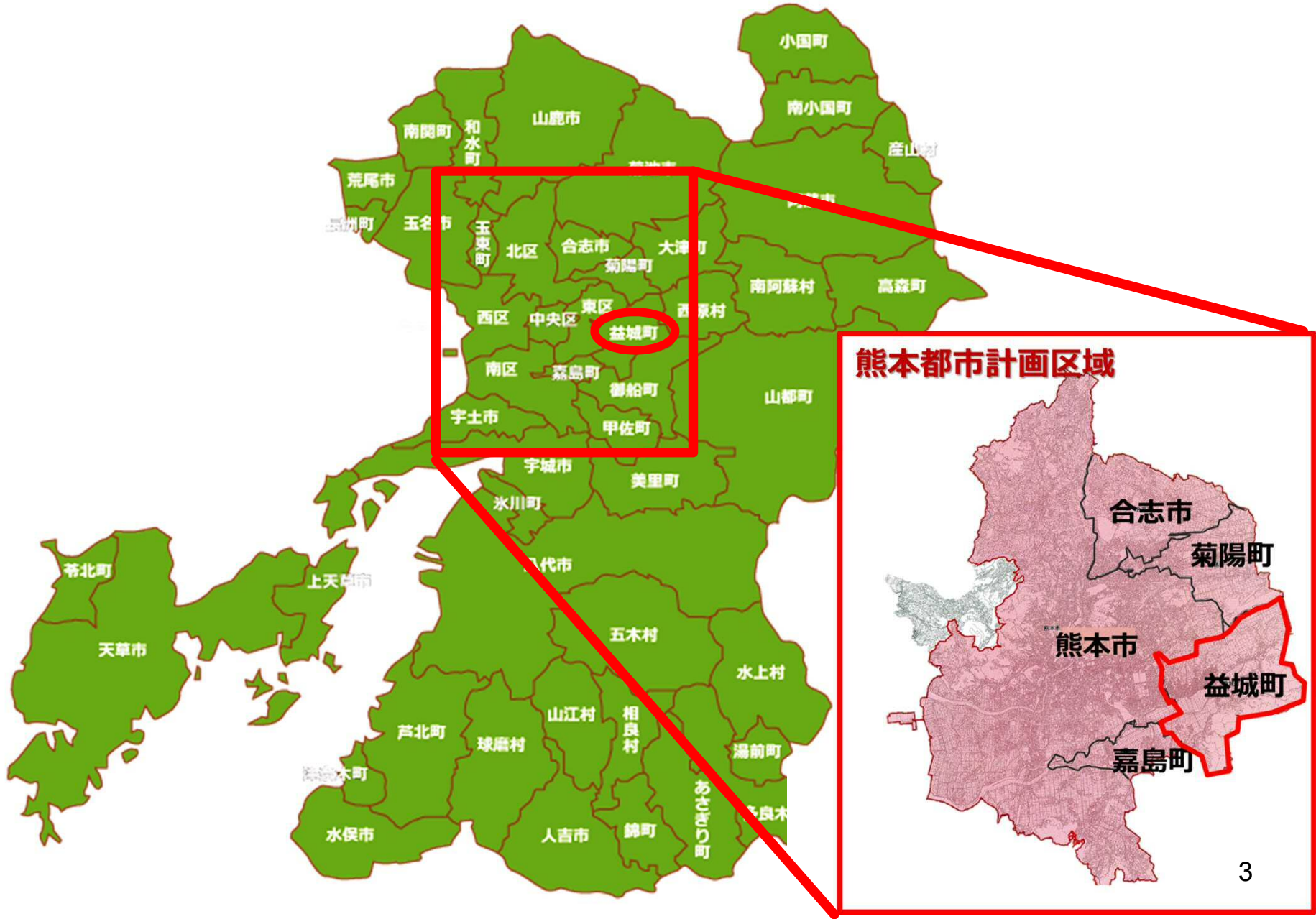
次 第

1. 開会
2. 挨拶
3. 幹線道路及び地区計画の都市計画決定
4. 質疑応答
5. 閉会

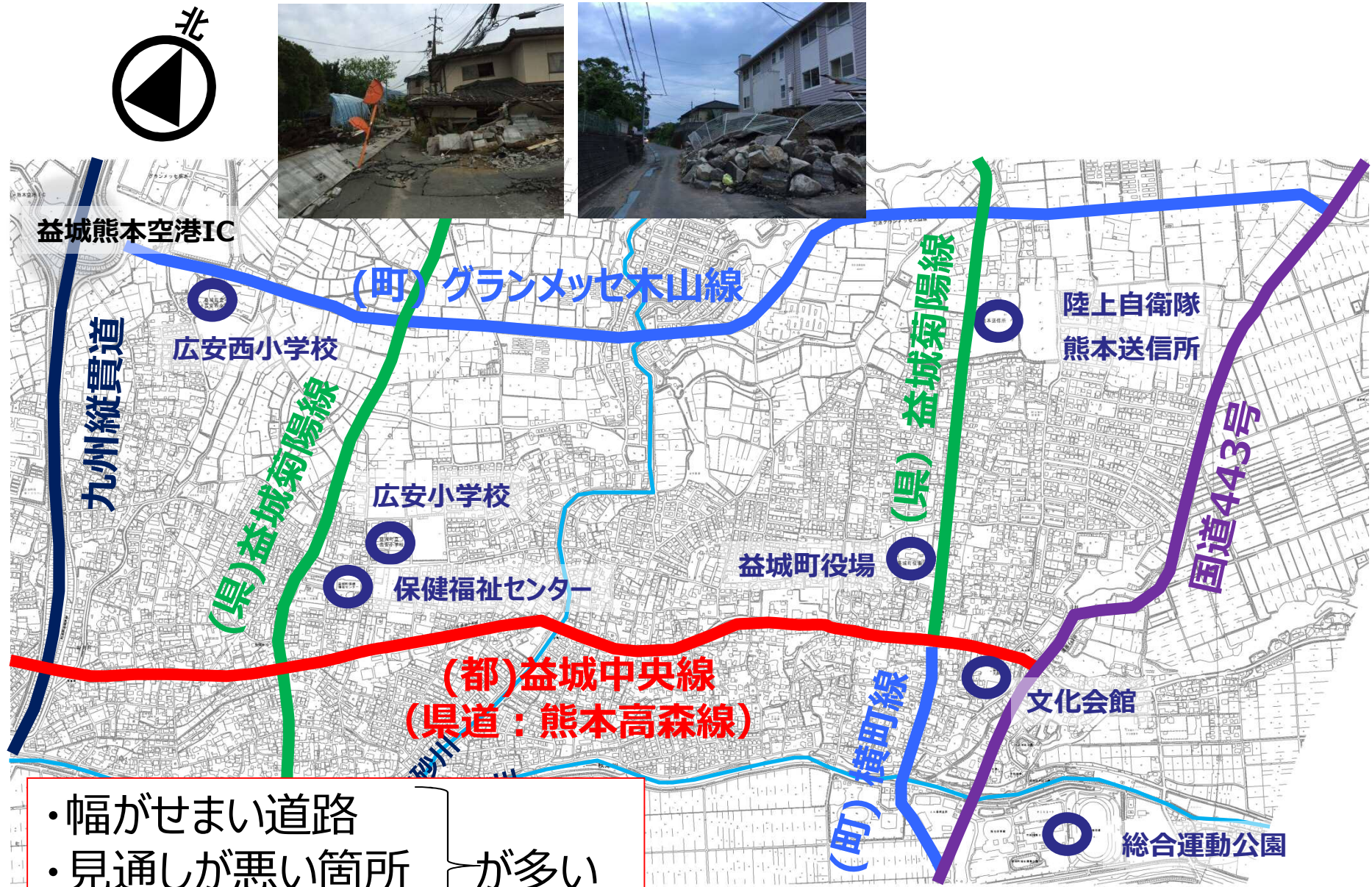
本日の説明内容

- 1 益城町市街地の現状と課題
- 2 益城町復興計画
- 3 都市計画道路の概要
- 4 都市計画制度の概要
- 5 今後の予定

益城町市街地の現状と課題

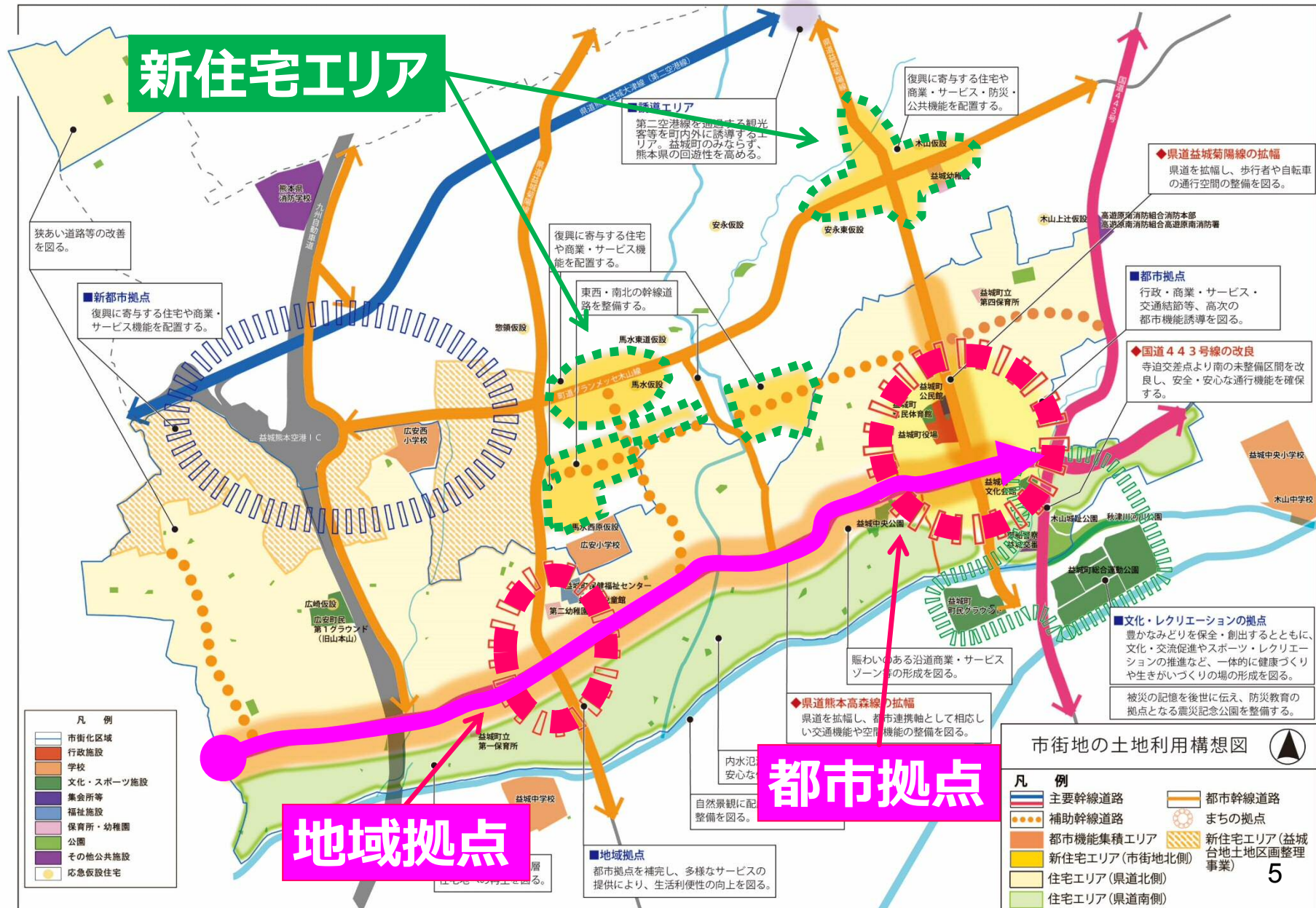


益城町市街地の現状と課題

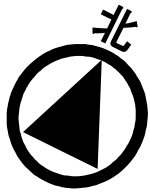


- 幅がせまい道路
 - 見通しが悪い箇所
 - 歩道がない箇所
- が多い

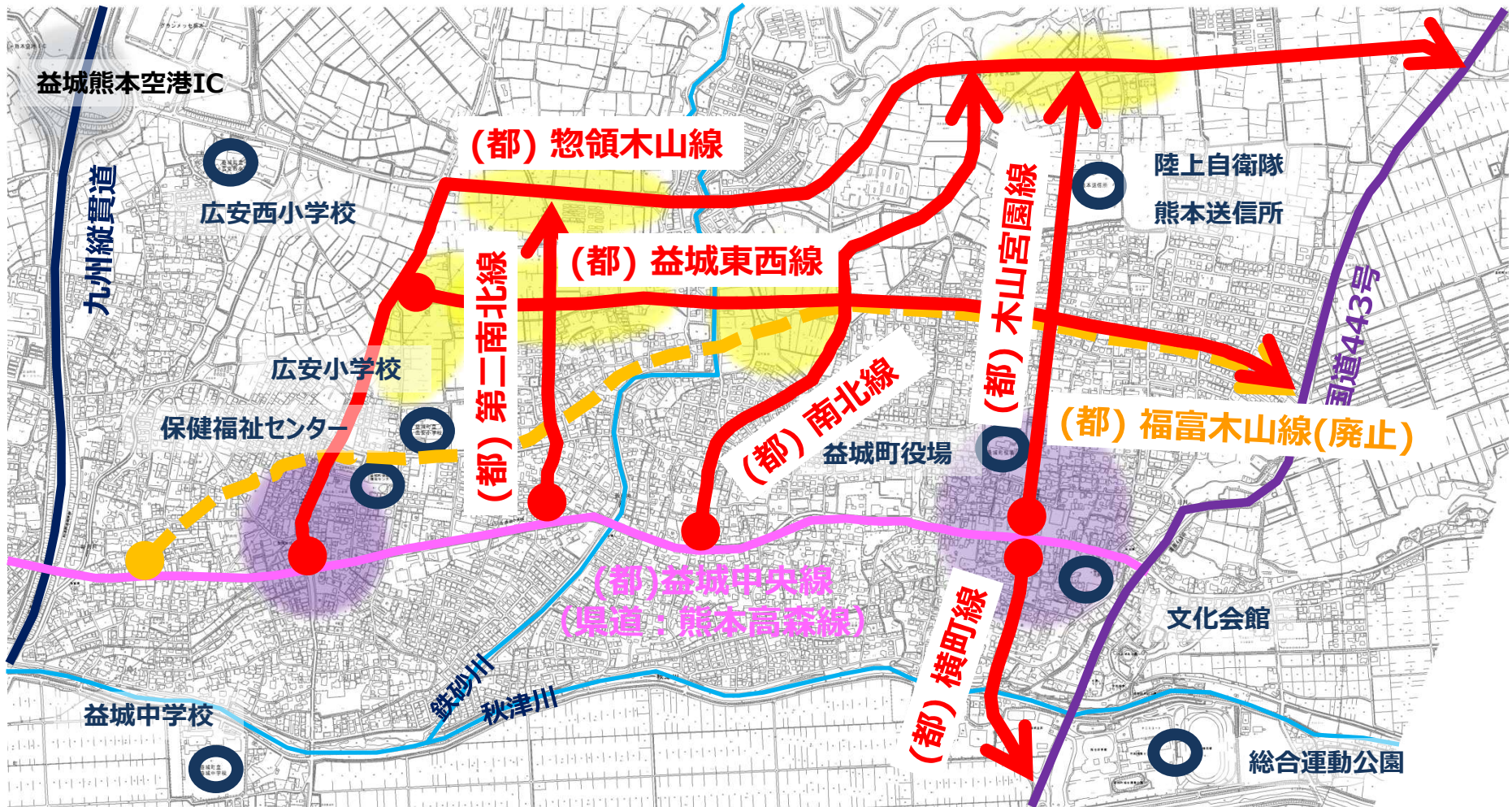
益城町復興計画



都市計画道路の概要



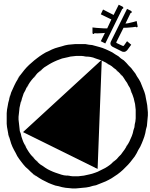
	決定予定路線		都市・地域拠点
	廃止予定路線		新住宅エリア



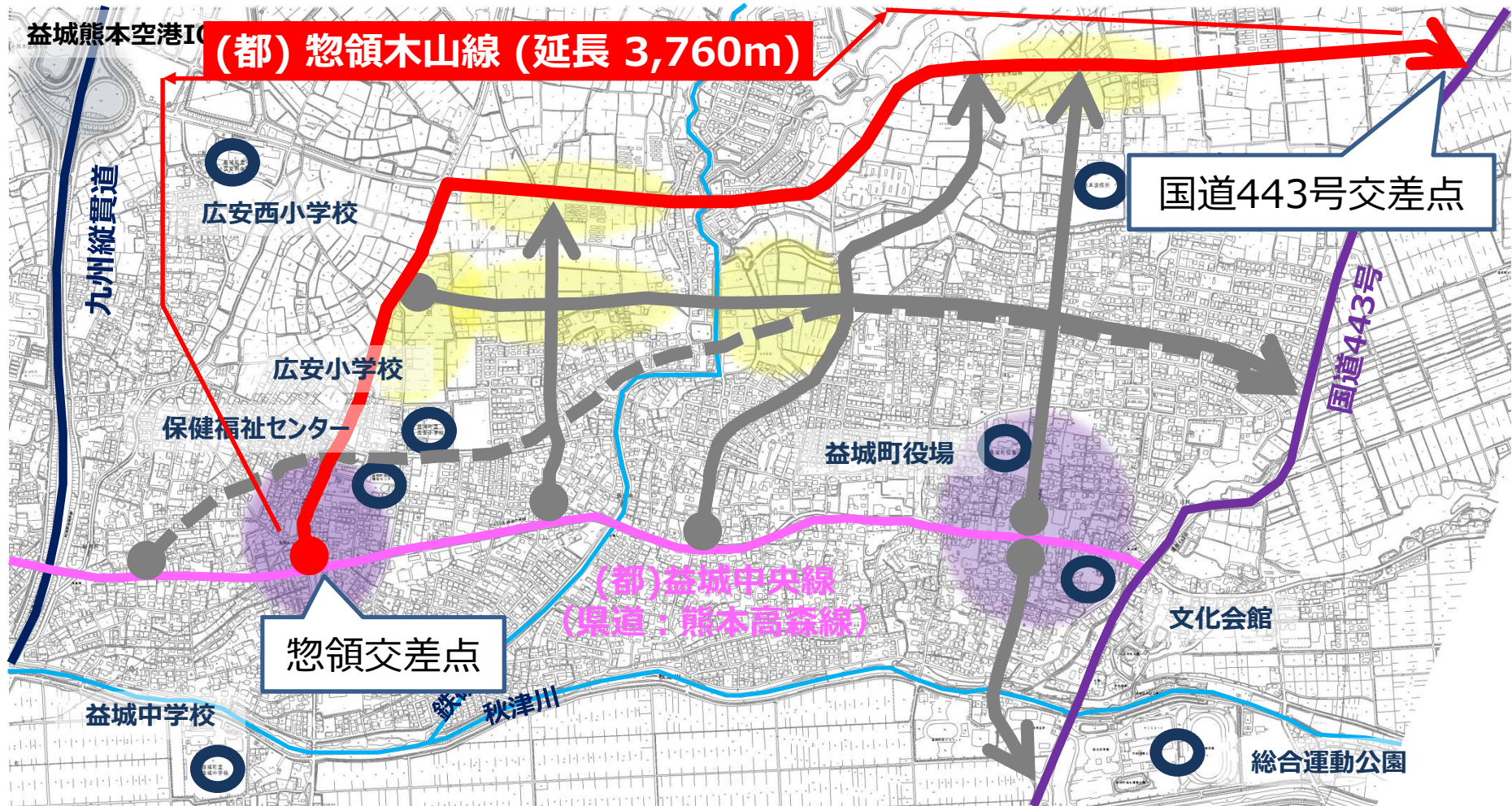
道路線形の配慮事項

- ◆ 現道の敷地を最大限に活用する
- ◆ 沿道との高低差を極力小さくし、土地利用を図りやすくする
- ◆ 交差点部や脇道が取付く箇所は、見通しや勾配に配慮し、通行の安全を確保する

都市計画道路の概要



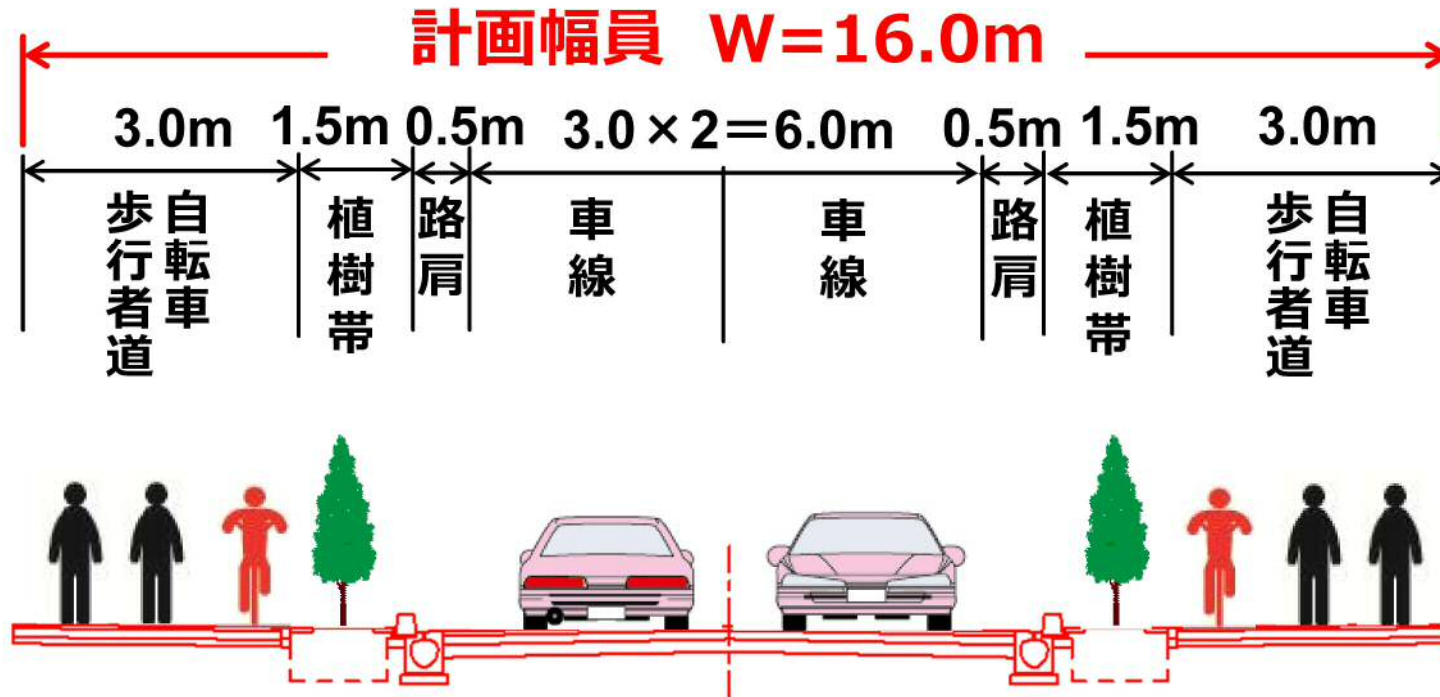
	決定予定路線		都市・地域拠点
	廃止予定路線		新住宅エリア



都市計画道路の概要

惣領木山線 計画断面図

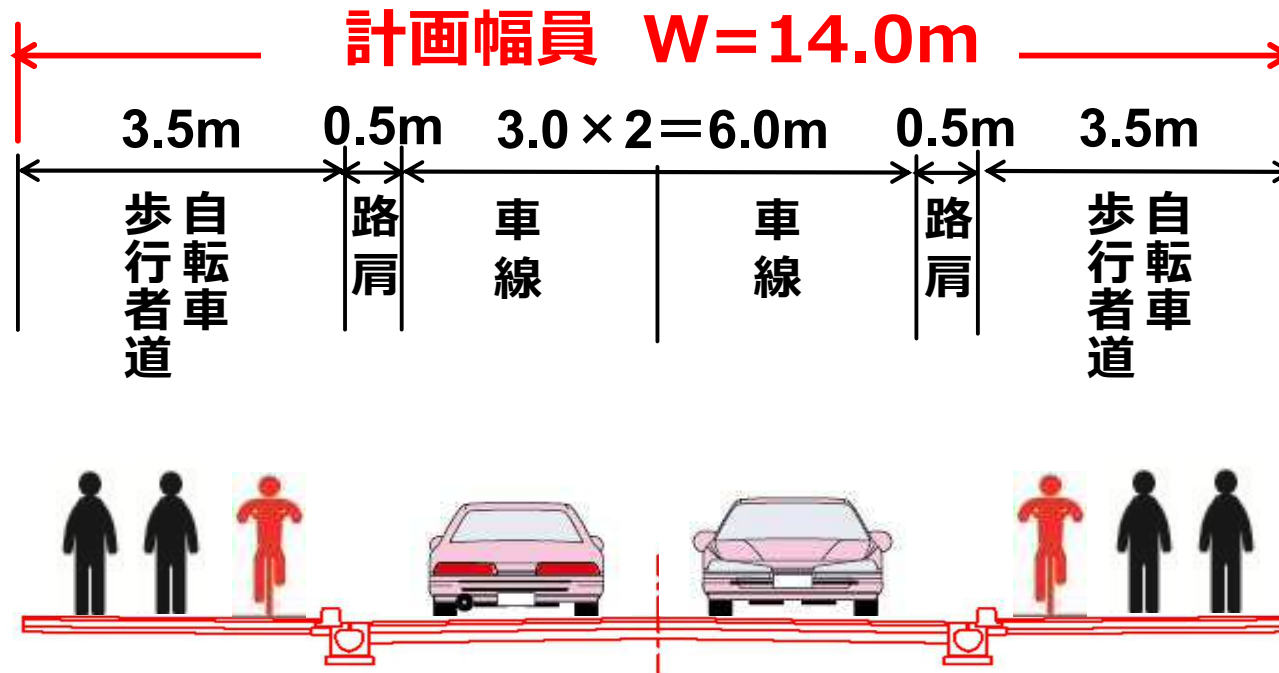
◆ 県道益城菊陽線区間



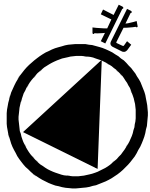
都市計画道路の概要

惣領木山線 計画断面図



◆町道グランメッセ木山線区間

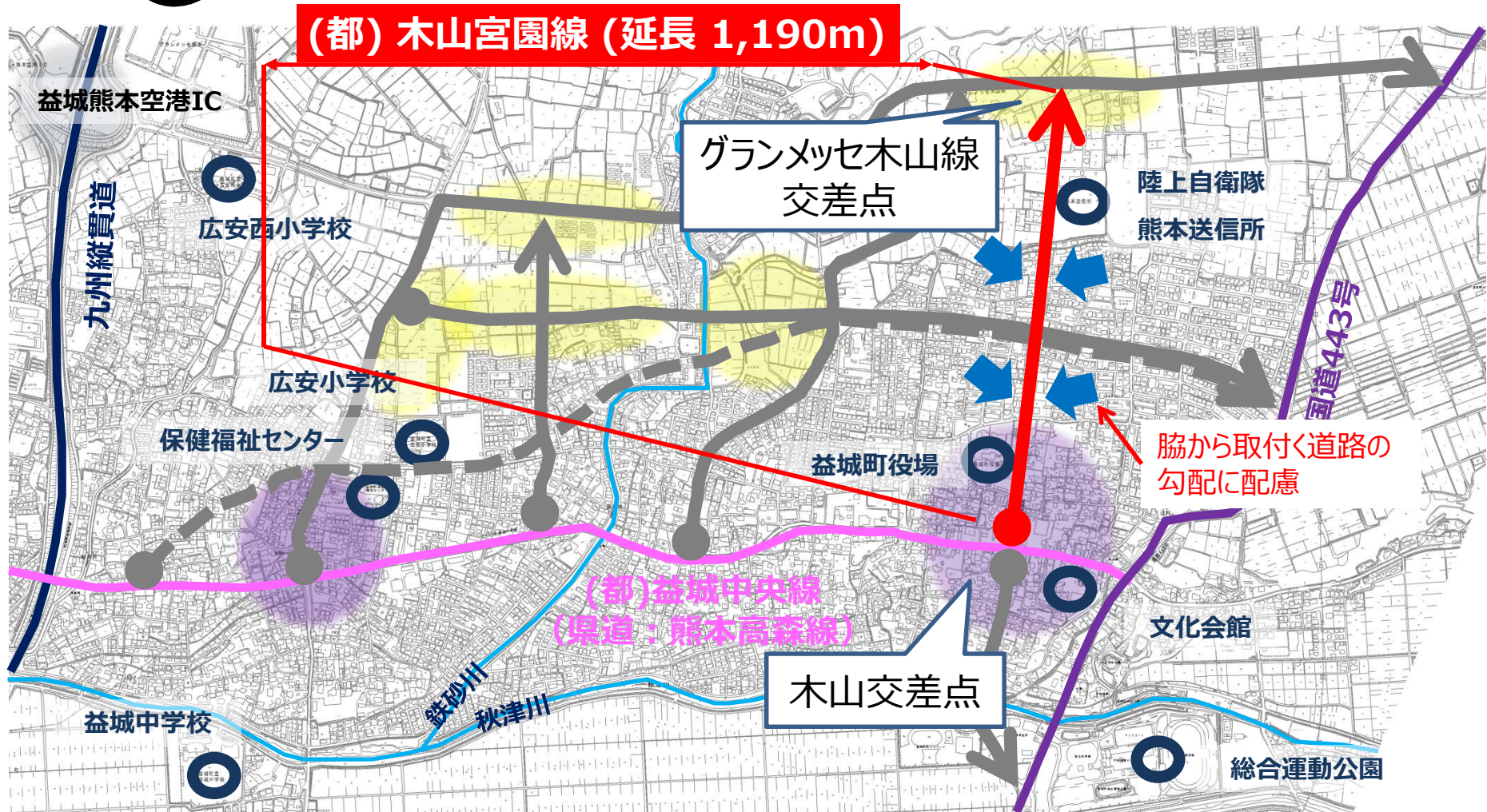


都市計画道路の概要



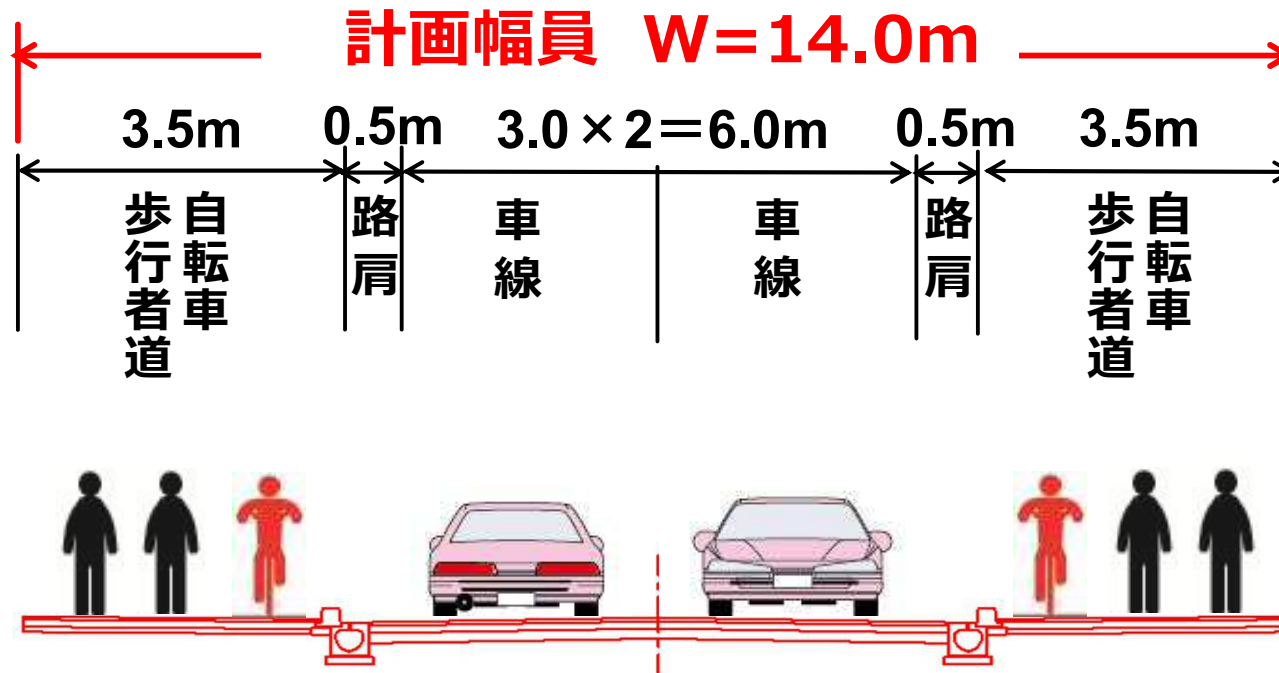
-  決定予定路線
-  廃止予定路線

-  都市・地域拠点
-  新住宅エリア

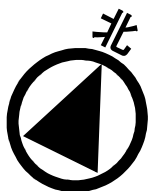


都市計画道路の概要

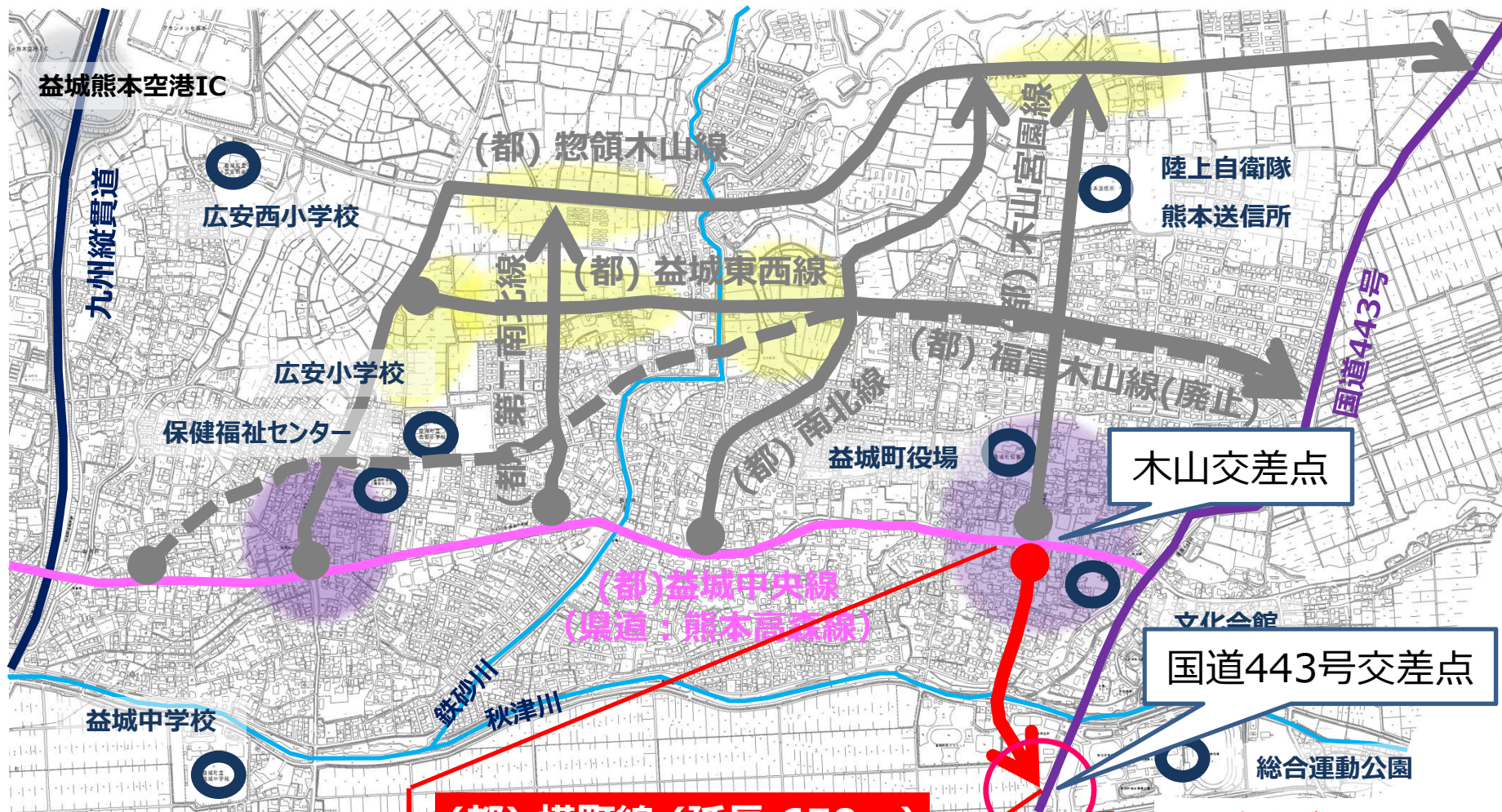
木山宮園線 計画断面図



都市計画道路の概要



	決定予定路線		都市・地域拠点
	廃止予定路線		新住宅エリア



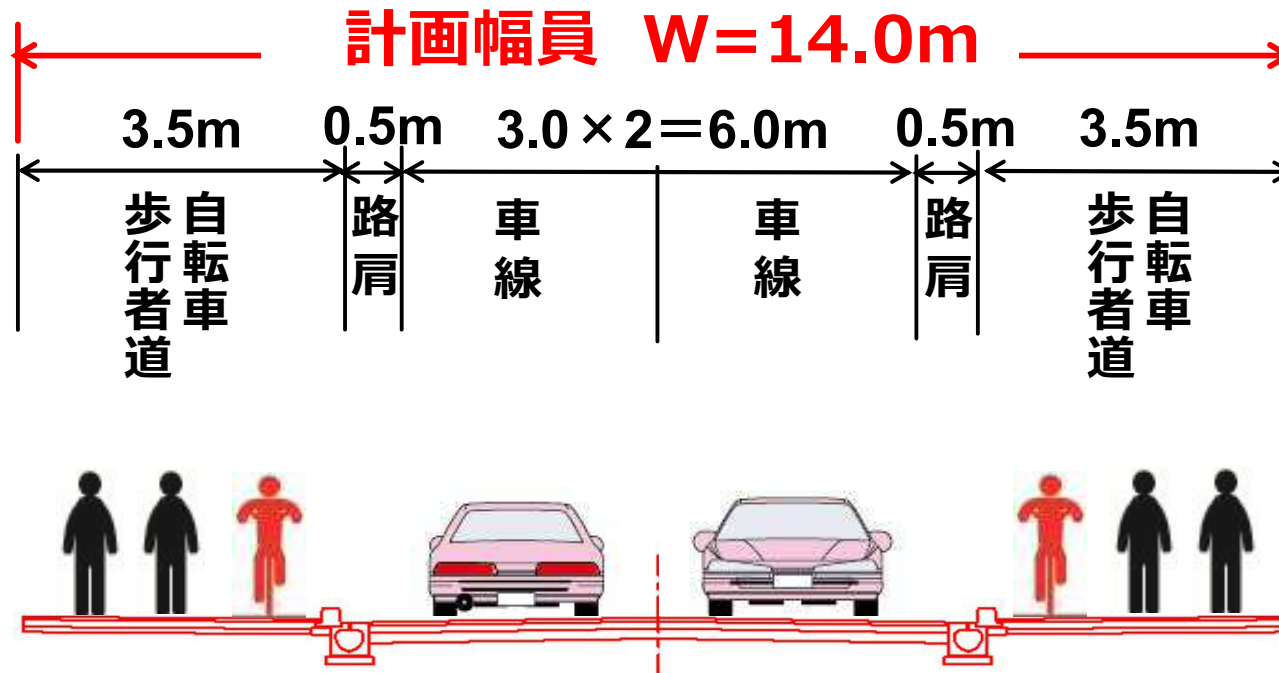
(都) 横町線 (延長 650m)

交差角度が悪い
位置を北側へ見直し 13

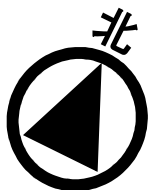
都市計画道路の概要

横町線

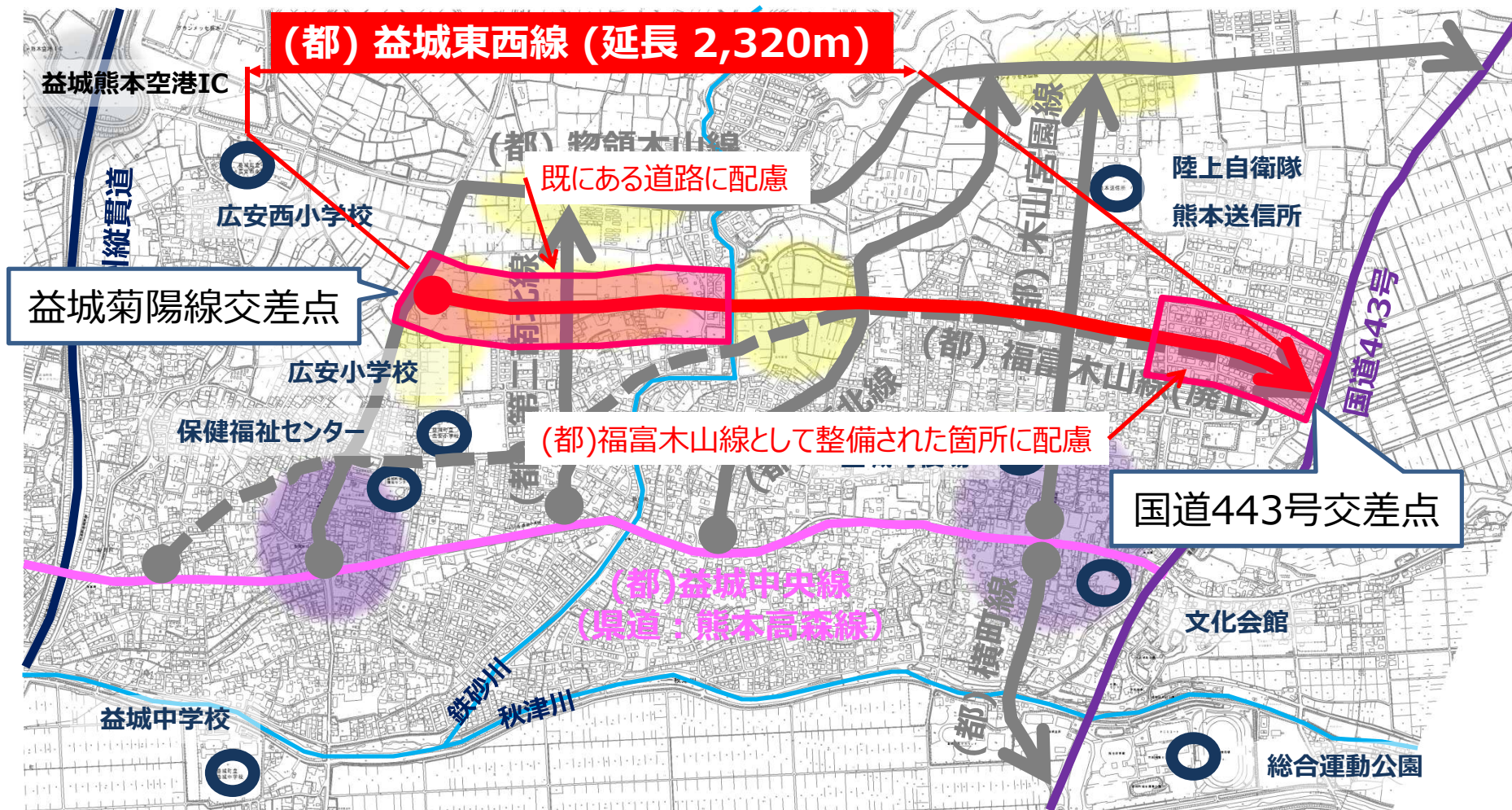
計画断面図



都市計画道路の概要

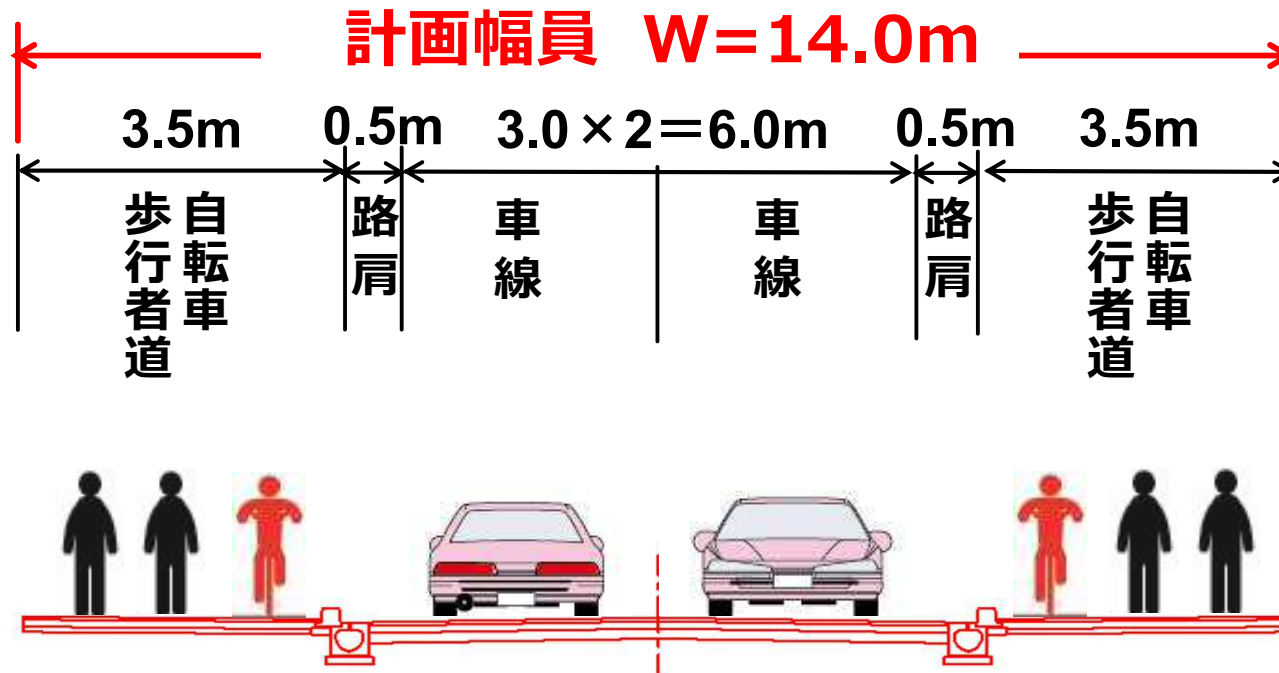


	決定予定路線		都市・地域拠点
	廃止予定路線		新住宅エリア

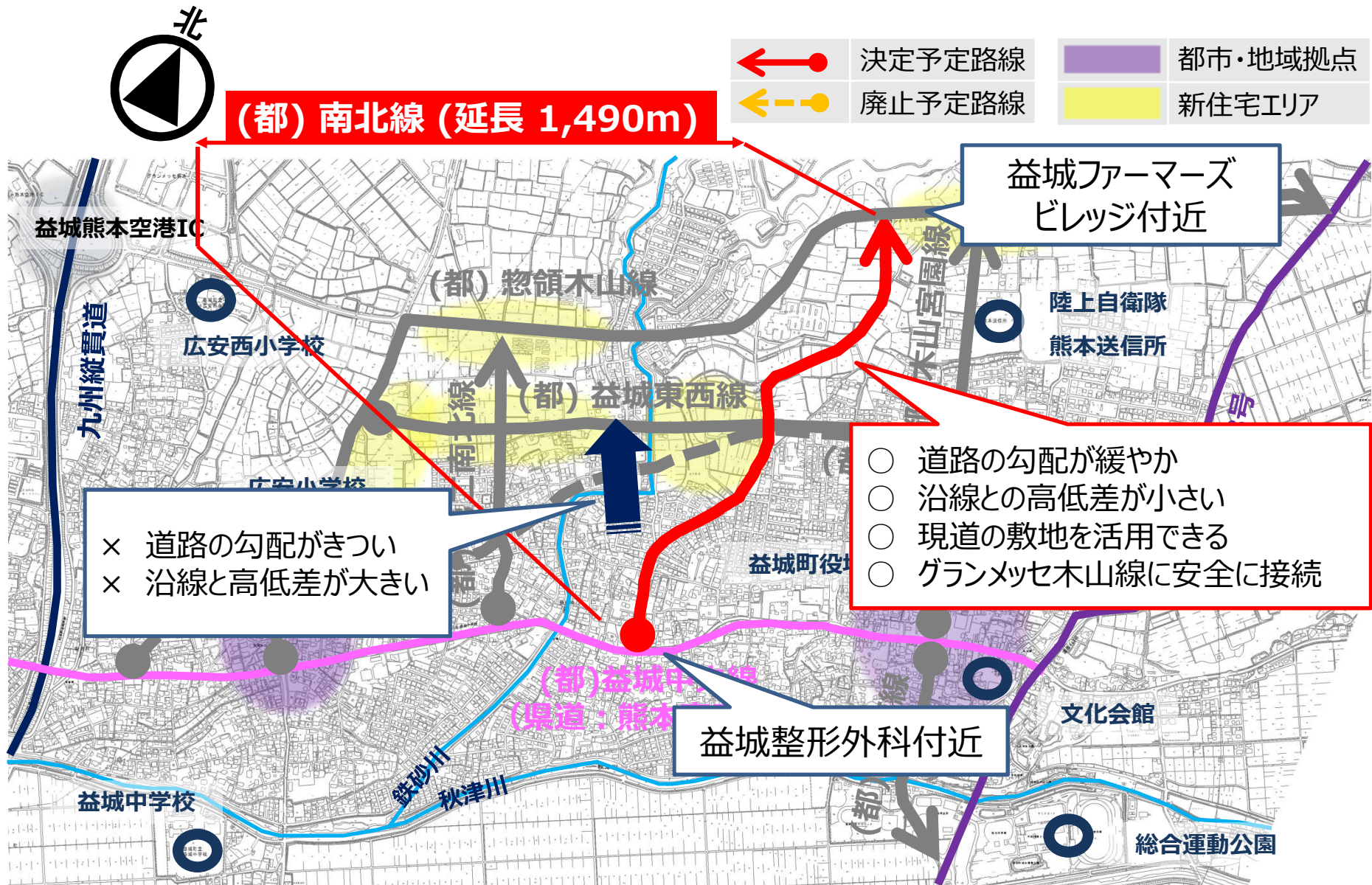


都市計画道路の概要

益城東西線 計画断面図

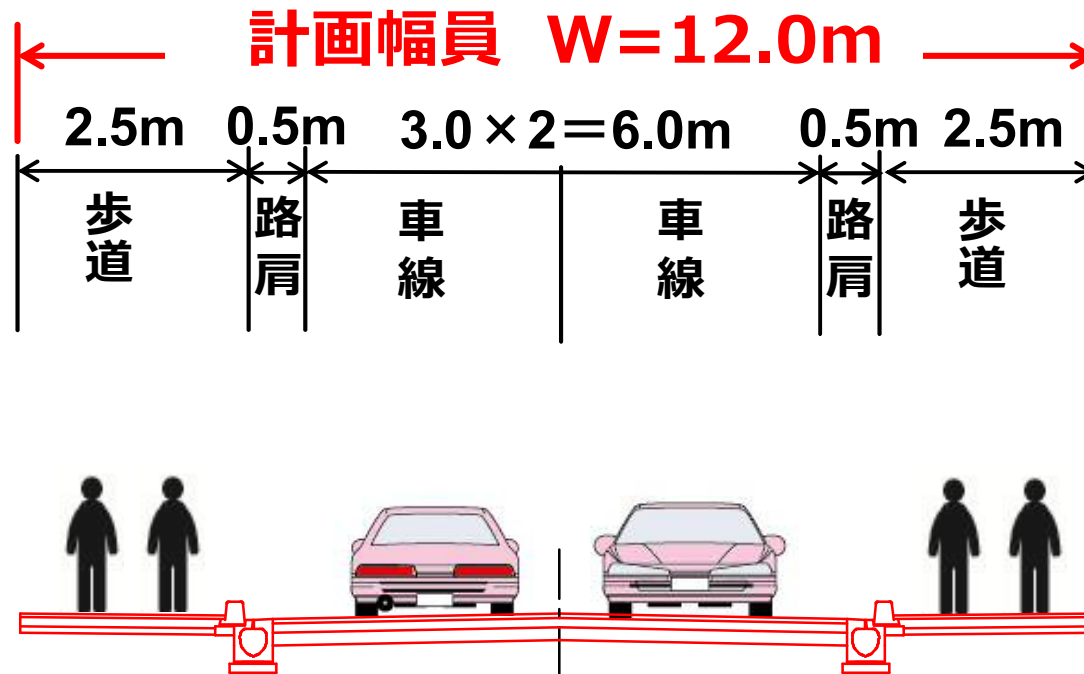


都市計画道路の概要



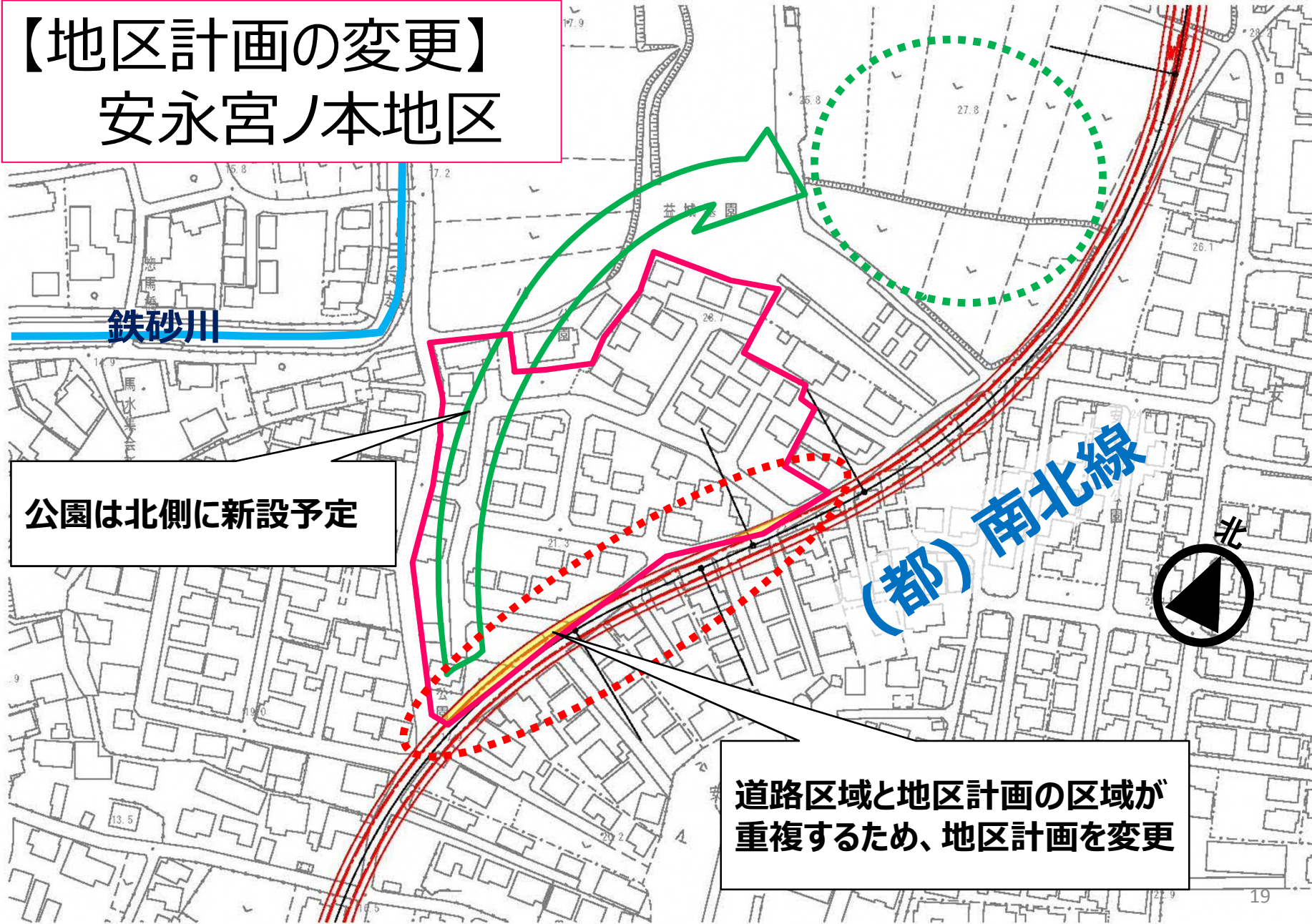
都市計画道路の概要

南北線 計画断面図



都市計画道路の概要

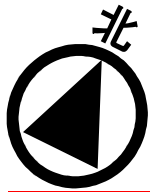
【地区計画の変更】 安永宮ノ本地区





公園は北側に新設予定

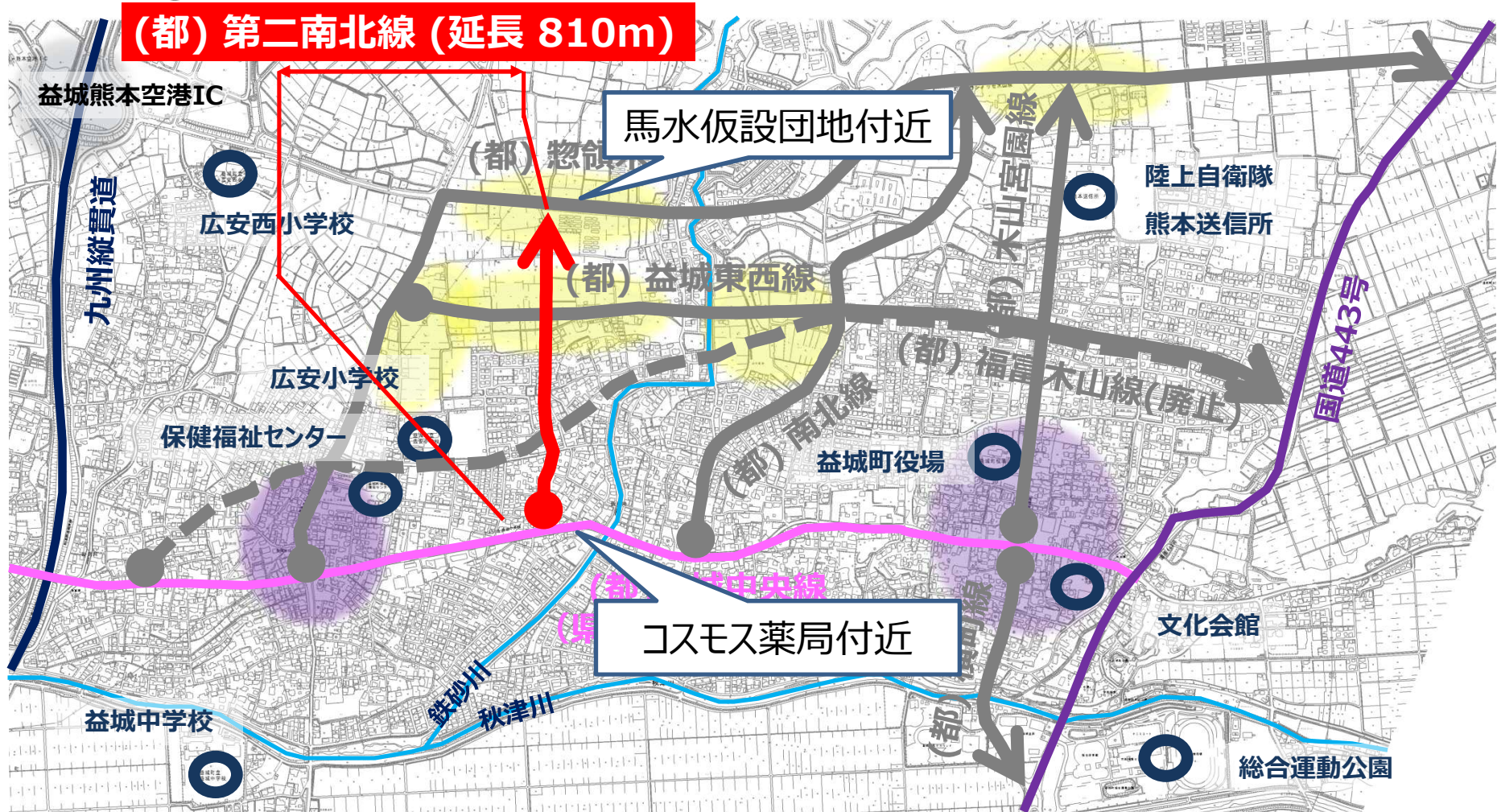
道路区域と地区計画の区域が重複するため、地区計画を変更

都市計画道路の概要



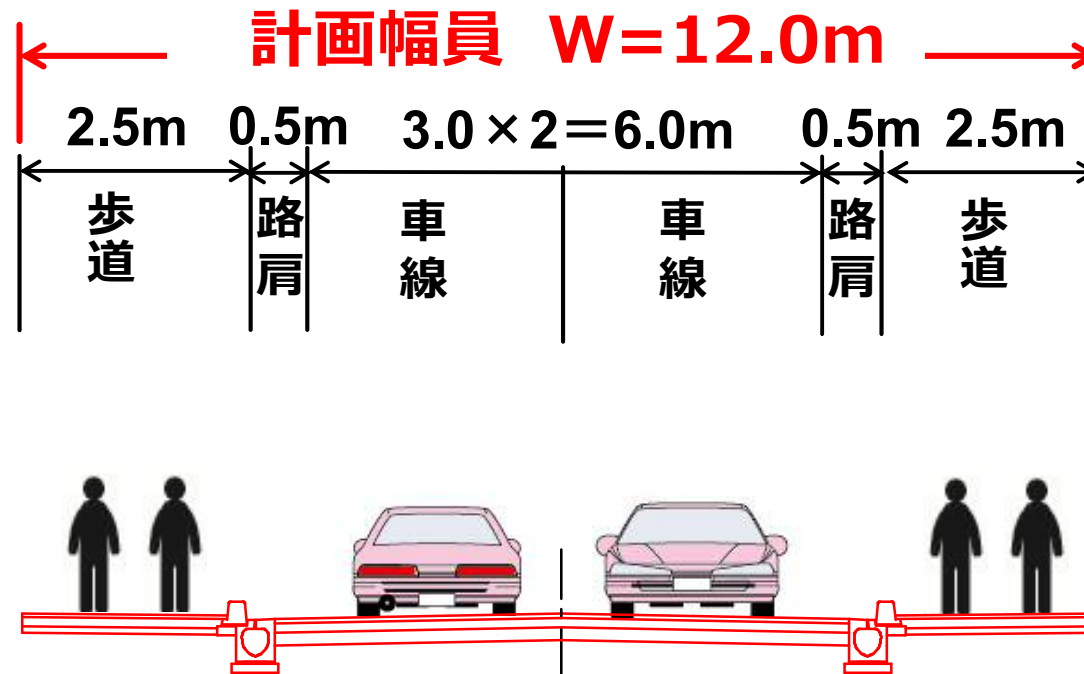
-  決定予定路線
-  廃止予定路線

-  都市・地域拠点
-  新住宅エリア



都市計画道路の概要

第二南北線 計画断面図



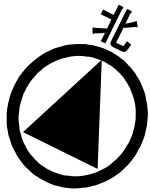
都市計画道路の概要


【地区計画の変更】
馬水西原地区





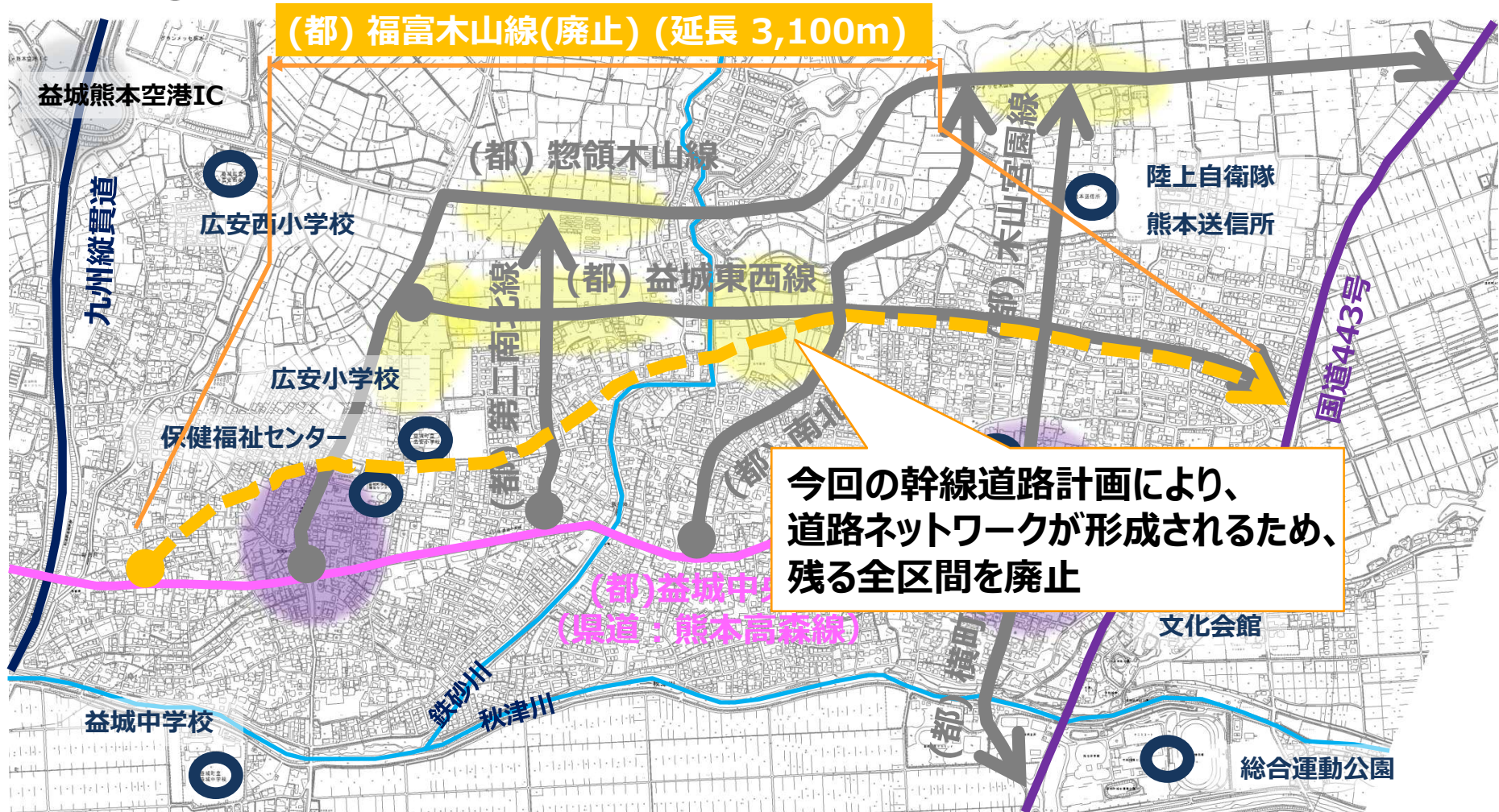
道路区域と地区計画の区域が
重複するため、地区計画を変更

都市計画道路の概要



-  決定予定路線
-  廃止予定路線

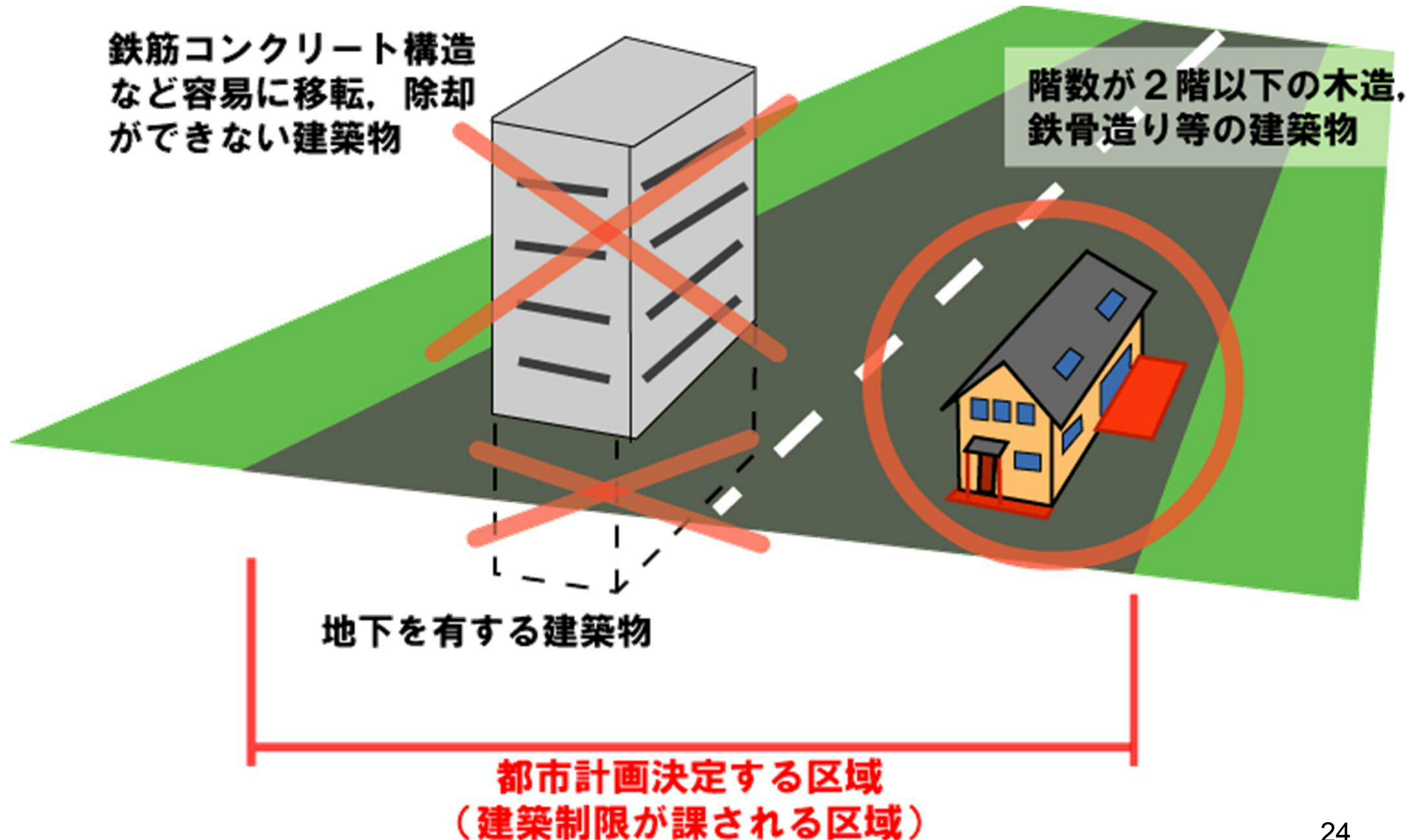
-  都市・地域拠点
-  新住宅エリア



今回の幹線道路計画により、道路ネットワークが形成されるため、残る全区間を廃止

都市計画制度について

○都市計画制限について

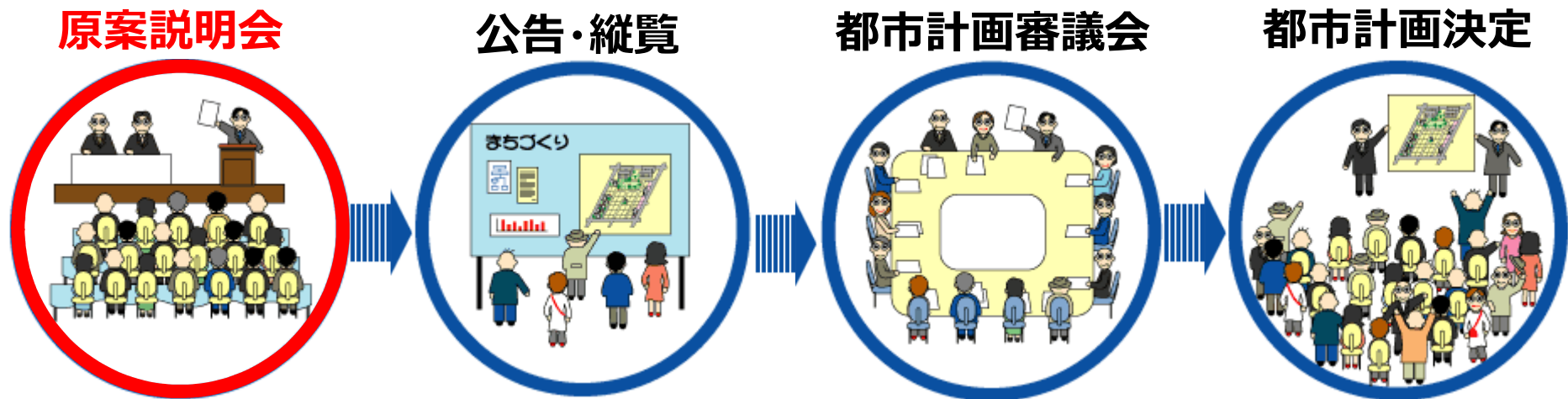


都市計画制度について

○都市計画決定手続き

原案説明会

都市計画案に住民の皆さんの意見を反映させることを目的に行う。



都市計画制度について


○都市計画決定手続き

公告・縦覧

公告された縦覧場所により、都市計画図書の縦覧を行う。

縦覧場所

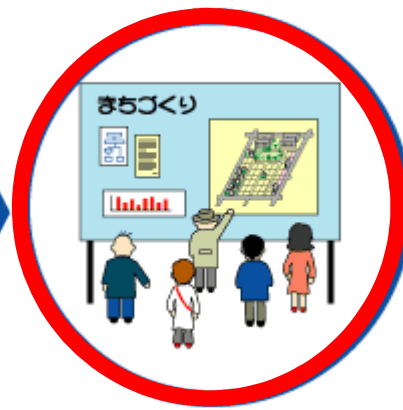
- ・益城町復興整備課
- ・熊本県都市計画課
- ・県央広域本部土木部復興まちづくり課




原案説明会



公告・縦覧



都市計画審議会



都市計画決定

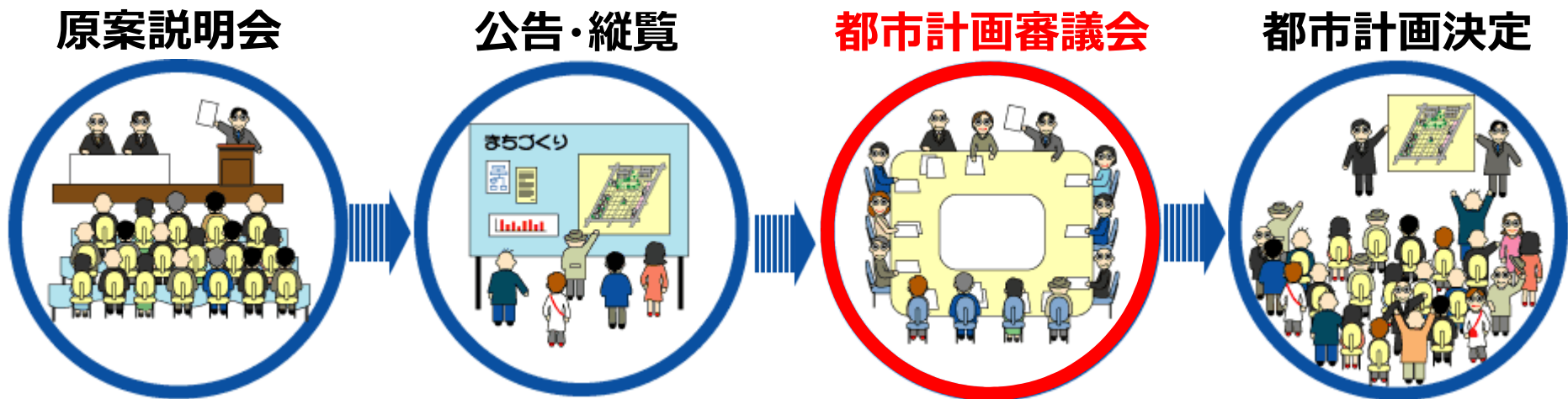


都市計画制度について

○都市計画決定手続き

都市計画審議会

第三者からなる都市計画審議会により、都市計画を決める前にその案について調査・審議を行う。



都市計画制度について

○都市計画決定手続き

都市計画決定

公報により、以下の内容について告示する。

1. 都市計画の種類
2. 都市計画の変更に係る土地の区域
3. 縦覧場所

原案説明会



公告・縦覧



都市計画審議会



都市計画決定



今後の予定

説明会の開催（本日の説明会）

【縦覧場所】

・益城町復興整備課

【都市計画道路】

案の作成

【地区計画】

原案の公告・縦覧
(1月12日～1月25日)

案の作成

案の公告・縦覧
(2週間)

2月初旬～2月中旬（予定）

都市計画審議会

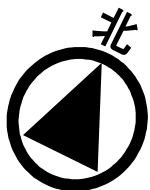
【縦覧場所】

- ・益城町復興整備課
- ・県庁都市計画課
- ・県央広域本部土木部

都市計画決定

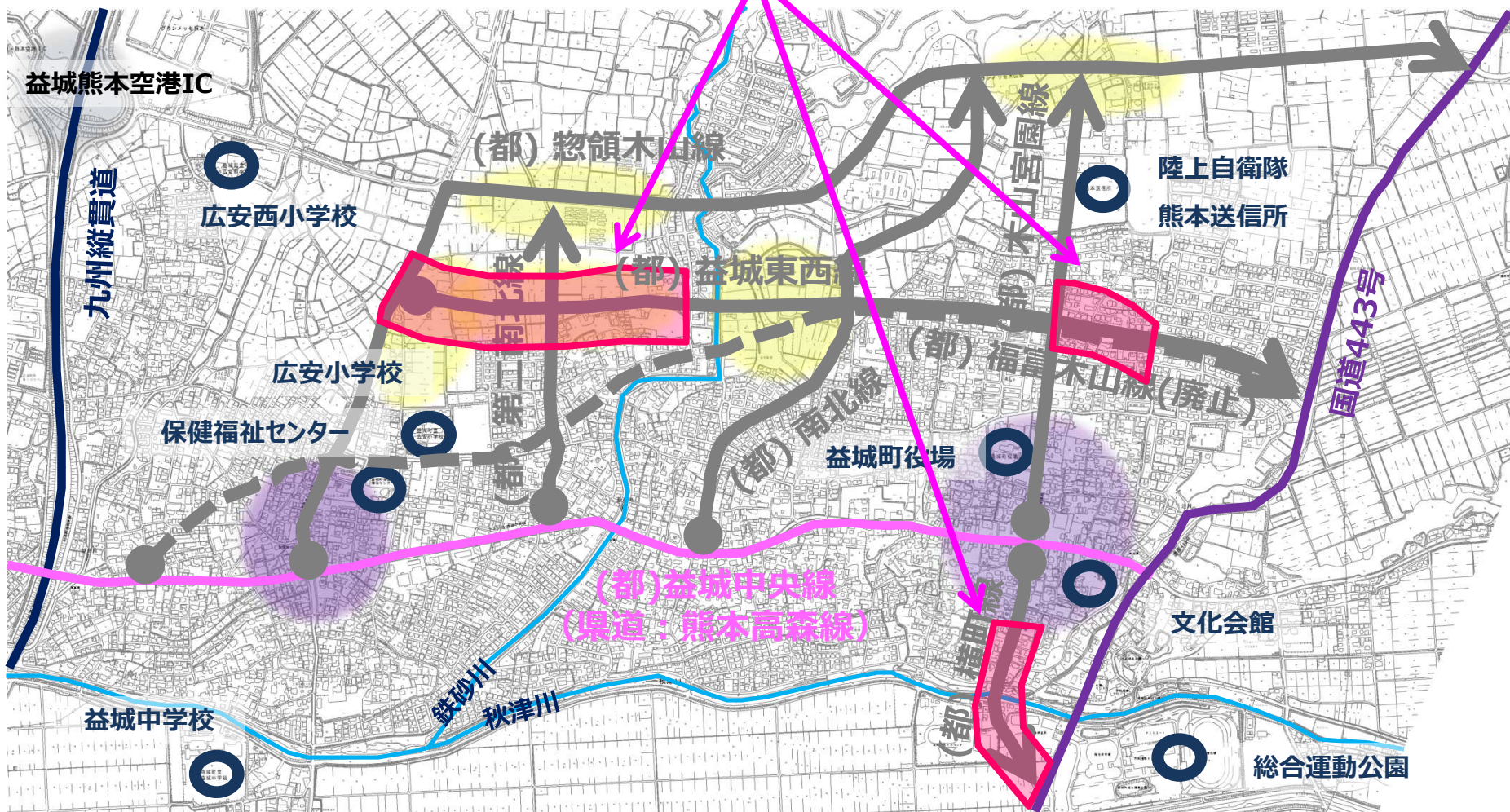
復興まちづくり課

都市計画道路の優先整備区間 (案)



優先整備 候補箇所

	都市・地域拠点
	新住宅エリア



ご静聴ありがとうございました。