

令和2年12月作成版

要配慮者利用施設の避難確保計画作成の手引き  
(洪水避難確保計画)

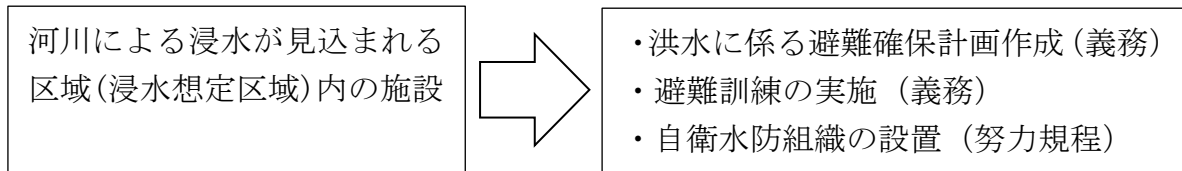
熊本県

令和2年12月

## 趣 旨

### 1 計画作成の必要性

平成29年に水防法が一部改正（6月施行）され、浸水想定区域内に位置し、市町村防災計画に名称及び所在地が定められている要配慮者利用施設においては避難確保のための計画の作成及び避難訓練の実施が義務付けられました。国・県・市町村の連携により、次の対策を進めています。



※ 要配慮者利用施設は、社会福祉施設(老人福祉施設、介護保険施設、有料老人ホーム等も含む)、学校、医療施設等

### 2 水防法による規定について

市町村の地域防災計画に施設名及び住所が掲載された施設については、計画策定や訓練実施の義務があります。

しかしながら、近年の頻発・激甚化する豪雨災害を受け、現段階においては市町村の防災計画に記載のない施設であっても、浸水区域内にある施設については、全施設について洪水に係る計画策定、訓練実施等をお願いします。

### 3 計画策定期間

いつ発生するかわからない災害に備えるため、早期策定をお願いします。なお、施設が所在する市町村による提出期限の定めがある場合は、当該期限までにご提出ください。

## 計画作成の手順

### 1 施設が浸水想定区域内にあるか否かの確認

施設が浸水想定区域内にあるか否かは、市町村が公表しているハザードマップ又は別紙1に掲載している方法により、「防災情報くまもと」で確認してください。

また、確認については、〇〇市町村に施設が所在するのであれば、〇〇市町村のすべての河川、市町村境に施設が所在するのであれば隣接市町村の河川についても確認してください。

## 2 施設が浸水想定区域内・区域外の措置

浸水想定 of 区域内外で次のとおり、取り扱いが異なります。

- 浸水想定区域外 → 避難確保計画の作成は不要
- 浸水想定区域内 → 避難確保計画の作成が必要

## 3 洪水に関する避難確保計画の作成

### ○洪水に係る避難確保計画に盛り込む内容

洪水に係る避難確保計画は、次の内容を盛り込む必要があります。

- ① 洪水時等の防災体制
- ② 利用者の洪水時の避難の誘導
- ③ 洪水時等の避難の確保を図るための施設の整備
- ④ 洪水時等を想定した防災教育及び訓練の実施
- ⑤ 自衛水防組織を置く場合、
  - ・自衛水防組織が行う業務に係る活動要領
  - ・自衛水防組織の構成員に対する教育及び訓練の実施
  - ・その他自衛水防組織の業務に関し必要な事項

### ○熊本県版の計画様式・作成方法について

国土交通省の手引き・様式編を基に、必須項目をコンパクトに網羅した熊本県版の計画様式・作成方法を作成していますので、ご利用ください。

※【熊本県 要配慮者】で検索してください。

具体的な計画作成に際しては、市町村毎の特性や施設の実態に即した実効性のある計画となるよう検討を加えて作成する必要があります。

詳細な計画の作成については、国土交通省が手引きをホームページで公開していますので、参考としてください。

要配慮者利用施設の浸水対策

<http://www.mlit.go.jp/river/bousai/main/saigai/jouhou/jieisuibou/bousai-gensai-suibou02.html>

## 6 市町村への計画提出方法

提出方法について市町村に定めがない場合は、報告様式1又は報告様式2に、作成した計画を添付し、施設が所在する市町村の防災部局に提出してください。

# 「防災情報くまもと」による対象河川等の確認方法

別紙1

## 確認手順

① 「防災情報くまもと」で検索してください。

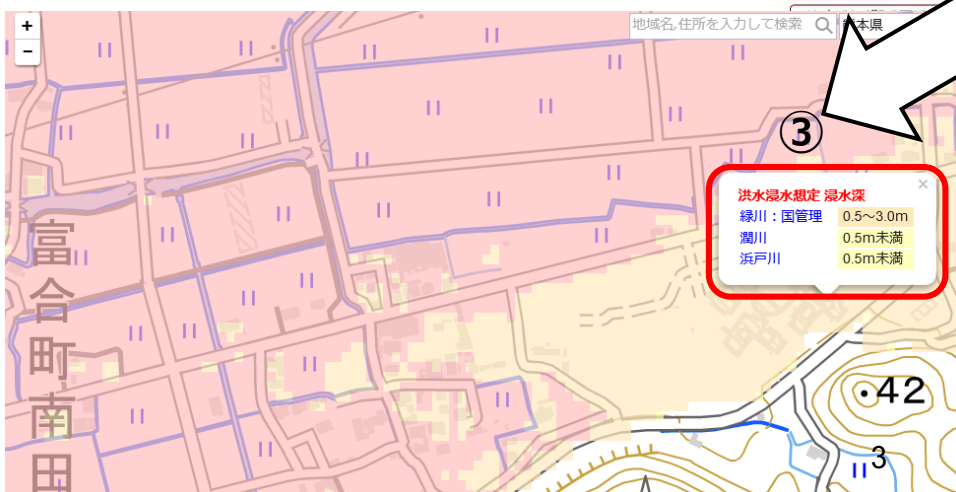
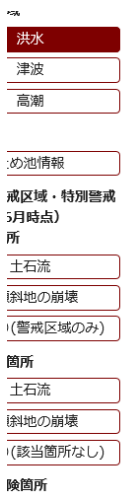
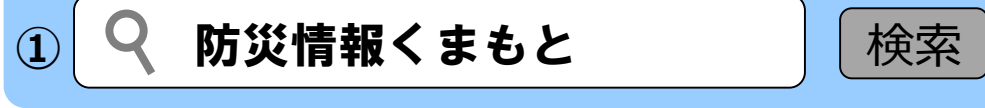


② トップページから、「ハザードマップ」をクリックし、移動後のページで「洪水」をクリックしてください。



③ 画面上の地図を拡大し、貴施設の位置をクリックすると、浸水の原因となる河川名及び浸水の深さが表示されます。

※ 高低差により敷地内で浸水の深さが異なる場合がありますので、敷地内を幅広くクリックし、浸水の深さを確認してください。



③

### 河川の水位観測所(熊本市域)

| 水系名  | 河川名  | よみがな     | 管内  | 観測局名    | 管理者   | 所在地                         |
|------|------|----------|-----|---------|-------|-----------------------------|
| 緑川   | 緑川   | みどりかわ    | 熊 土 | 網 津     | 国土交通省 | 熊本市南区海路口町学料(学料樋門地点)         |
| 緑川   | 緑川   | みどりかわ    | 熊 土 | 城 南     | 国土交通省 | 熊本市南区城南町千町(蒼町橋(めどまちはし)地点)   |
| 緑川   | 天明新川 | てんめいしんかわ | 熊 土 | 南 高 江   | 熊本県   | 熊本市南区南高江町4-1地先              |
| 緑川   | 浜戸川  | はまとかわ    | 熊 土 | 浜 戸 川   | 熊本県   | 熊本市南区城南町敷田 浜戸川右岸            |
| 緑川   | 健軍川  | けんぐんかわ   | 熊 土 | 健 軍 川   | 熊本県   | 熊本市東区錦ヶ丘1番 錦ヶ丘公園内           |
| 緑川   | 藻器堀川 | しょうけぼりかわ | 熊 土 | 藻 器 堀 川 | 熊本県   | 熊本市中央区水前寺公園747-1番 水前寺江津湖公園内 |
| 白川   | 白川   | しらかわ     | 熊 土 | 子 飼 橋   | 国土交通省 | 熊本市中央区東子飼町8-55              |
| 白川   | 白川   | しらかわ     | 熊 土 | 代 継 橋   | 国土交通省 | 熊本市中央区紺屋今町                  |
| 白川   | 白川   | しらかわ     | 熊 土 | 吉 原 橋   | 熊本県   | 熊本市北区龍田町弓削字小坂屋敷310-2        |
| 坪井川  | 坪井川  | つぼいがわ    | 熊 土 | 坪 井     | 熊本県   | 熊本市中央区坪井5丁目16番地 坪井川左岸       |
| 坪井川  | 坪井川  | つぼいがわ    | 熊 土 | 山 室 橋   | 熊本県   | 熊本市北区八景水谷1丁目879-1地先         |
| 坪井川  | 坪井川  | つぼいがわ    | 熊 土 | 鶴 羽 田 橋 | 熊本県   | 熊本市北区四方寄町80番地先              |
| 坪井川  | 坪井川  | つぼいがわ    | 熊 土 | 高 平 橋   | 熊本県   | 熊本市北区高平2丁目23番 坪井川右岸         |
| 坪井川  | 坪井川  | つぼいがわ    | 熊 土 | 坪井川下流   | 熊本県   | 熊本市西区二本木地内 石塘堰土地改良区         |
| 坪井川  | 坪井川  | つぼいがわ    | 熊 土 | 天 満 橋   | 熊本県   | 熊本市西區城山大塘町1636地先            |
| 坪井川  | 井芹川  | いせりがわ    | 熊 土 | 西 里     | 熊本県   | 熊本市北区硯川町 井芹川左岸 庄屋口橋地先       |
| 坪井川  | 井芹川  | いせりがわ    | 熊 土 | 鶴 野 橋   | 熊本県   | 熊本市西区花園7丁目12-1地先            |
| 坪井川  | 井芹川  | いせりがわ    | 熊 土 | 池 上     | 熊本県   | 熊本市西区池上町 池上第3排水機場内          |
| 千間江湖 | 千間江湖 | せんげんえごがわ | 熊 土 | 千 間 江 湖 | 熊本県   | 熊本市白石町1495地先                |
| 除川   | 除川   | よけがわ     | 熊 土 | 除 川     | 熊本県   | 熊本市西区沖新町3330地先              |

## 河川の水位観測所(宇城地域)

| 水系名 | 河川名 | よみがな   | 管内 | 観測局名 | 管理者   | 所在地   |
|-----|-----|--------|----|------|-------|---|
| 緑川  | 緑川  | みどりかわ  | 宇城 | 中甲橋  | 国土交通省 | 下益城郡美里町大字岩下(中甲橋地点)  |
| 緑川  | 潤川  | うるごかわ  | 宇城 | 潤川   | 熊本県   | 宇土市三拾町字西田93-1地先   |
| 大野川 | 大野川 | おおのがわ  | 宇城 | 松崎橋  | 熊本県   | 宇城市松橋町東松崎163-5  |
| 大野川 | 大野川 | おおのがわ  | 宇城 | 上久具橋 | 熊本県   | 宇城市松橋町久具400-1(宇城地域振興局) : 無線装置等<br>宇城市松橋町久具 大野川上久具橋上流右岸 : 観測装置 |
| 大野川 | 浅川  | あさかわ   | 宇城 | 浅川   | 熊本県   | 宇城市松橋町西下郷2462-4   |
| 砂川  | 砂川  | すなかわ   | 宇城 | 小川   | 熊本県   | 宇城市小川町南小川 砂川左岸  |
| 波多川 | 波多川 | はたがわ   | 宇城 | 波多川  | 熊本県   | 宇城市三角町波多2798-2  |
| 五丁川 | 五丁川 | ごちょうがわ | 宇城 | 五丁川  | 熊本県   | 宇城市松橋町浅川1318-2  |
| 網津川 | 網津川 | あみづがわ  | 宇城 | 網津川  | 熊本県   | 宇土市住吉町字上ノ割41-2地先  |

## 河川の水位観測所(上益城地域)

| 水系名 | 河川名 | よみがな   | 管内  | 観測局名 | 管理者   | 所在地                          |
|-----|-----|--------|-----|------|-------|------------------------------|
| 緑川  | 緑川  | みどりかわ  | 上益城 | 津留   | 国土交通省 | 上益城郡山都町津留983(津留橋より右岸約200m下流) |
| 緑川  | 緑川  | みどりかわ  | 上益城 | 上揚   | 国土交通省 | 上益城郡甲佐町上揚(甲佐神社付近)            |
| 緑川  | 加勢川 | かせがわ   | 上益城 | 大六橋  | 国土交通省 | 上益城郡嘉島町三郎無田(大六橋地点)           |
| 緑川  | 木山川 | きやまかわ  | 上益城 | 県津森  | 熊本県   | 上益城郡益城町大字田原字中須 木山川右岸         |
| 緑川  | 木山川 | きやまかわ  | 上益城 | 赤井   | 熊本県   | 上益城郡益城町大字宮園地先 木山川右岸          |
| 緑川  | 矢形川 | やかたかわ  | 上益城 | 神掛橋  | 御船町   | 上益城郡御船町大字田代字戸ノ上1128の1        |
| 緑川  | 矢形川 | やかたかわ  | 上益城 | 落合橋  | 御船町   | 上益城郡御船町大字木倉字筒井崎7511          |
| 緑川  | 矢形川 | やかたかわ  | 上益城 | 嘉島   | 御船町   | 上益城郡嘉島町大字井寺 矢形川右岸            |
| 緑川  | 御船川 | みふねかわ  | 上益城 | 県御船  | 熊本県   | 上益城郡御船町大字滝尾字六地藏              |
| 緑川  | 御船川 | みふねかわ  | 上益城 | 御船   | 国土交通省 | 上益城郡御船町大字御船(御船橋地点)           |
| 緑川  | 千滝川 | せんたきかわ | 上益城 | 千滝5川 | 熊本県   | 上益城郡山都町下馬尾265 上益城地域振興局土木部内   |

## 河川の水位観測所(菊池地域)

| 水系名 | 河川名 | よみがな   | 管内 | 観測局名 | 管理者   | 所在地                     |
|-----|-----|--------|----|------|-------|-------------------------|
| 白川  | 白川  | しらかわ   | 菊池 | 陣内   | 国土交通省 | 菊池郡大津町大字陣内(七障子橋地点)      |
| 菊池川 | 菊池川 | きくちがわ  | 菊池 | 立門   | 熊本県   | 菊池市重味地先                 |
| 菊池川 | 菊池川 | きくちがわ  | 菊池 | 片角   | 熊本県   | 菊池市片角82-3地先             |
| 菊池川 | 菊池川 | きくちがわ  | 菊池 | 広瀬   | 国土交通省 | 菊池市大字広瀬(菊池川橋地点下流150m)   |
| 菊池川 | 合志川 | こうしがわ  | 菊池 | 泗水   | 熊本県   | 菊池市泗水町永401-1地先          |
| 菊池川 | 合志川 | こうしがわ  | 菊池 | 旭志   | 熊本県   | 菊池市旭志伊萩562地先            |
| 菊池川 | 合志川 | こうしがわ  | 菊池 | 佐野   | 国土交通省 | 菊池市泗水町南田島字佐野(佐野橋下流100m) |
| 菊池川 | 河原川 | かわばらがわ | 菊池 | 河原川  | 熊本県   | 菊池市藤田字上鶴997-6           |
| 坪井川 | 堀川  | ほりかわ   | 菊池 | 須屋   | 熊本県   | 合志市須屋607-2地先            |

## 河川の水位観測所(玉名地域)

※江栗(菰田)については、川の水位情報サイトでしか確認できません。

| 水系名 | 河川名  | よみがな   | 管内 | 観測局名   | 管理者   | 所在地                     |
|-----|------|--------|----|--------|-------|-------------------------|
| 菊池川 | 菊池川  | きくちがわ  | 玉名 | 江栗(菰田) | 国土交通省 | 玉名郡和水町下津原字櫛木本80-2       |
| 菊池川 | 菊池川  | きくちがわ  | 玉名 | 玉名     | 国土交通省 | 玉名市大字西迫間字川端(玉名大橋下流100m) |
| 菊池川 | 繫根木川 | はねぎがわ  | 玉名 | 繫根木    | 熊本県   | 玉名市大字石貫字中の島             |
| 菊池川 | 木葉川  | このはがわ  | 玉名 | 木葉     | 熊本県   | 玉名市田崎字生見(田崎橋左岸)         |
| 菊池川 | 木葉川  | このはがわ  | 玉名 | 玉東     | 熊本県   | 玉名郡玉東町大字木葉1759-2        |
| 菊池川 | 和仁川  | わにがわ   | 玉名 | 和仁川    | 熊本県   | 玉名郡和水町大田黒字古河1252-3      |
| 行末川 | 行末川  | いくすえがわ | 玉名 | 行末川    | 熊本県   | 玉名郡長洲町大字腹赤字塘下1641-2     |
| 菜切川 | 菜切川  | なきりがわ  | 玉名 | 菜切     | 熊本県   | 荒尾市菰屋字高倉                |
| 関川  | 関川   | せきがわ   | 玉名 | 竜瀬橋    | 熊本県   | 玉名郡南関町大字関町字下城1570番5     |
| 関川  | 関川   | せきがわ   | 玉名 | 関川     | 熊本県   | 玉名郡南関町大字宮尾字杉本40番地先      |
| 浦川  | 浦川   | うらかわ   | 玉名 | 浦川     | 熊本県   | 玉名郡長洲町長洲地内              |
| 境川  | 境川   | さかいがわ  | 玉名 | 南大門橋   | 熊本県   | 玉名市中地内                  |
| 境川  | 境川   | さかいがわ  | 玉名 | 榎島橋    | 熊本県   | 玉名市岱明町野口地内              |

## 河川の水位観測所(鹿本地域)

| 水系名 | 河川名  | よみがな    | 管内  | 観測局名 | 管理者   | 所在地                 |
|-----|------|---------|-----|------|-------|---------------------|
| 菊池川 | 菊池川  | きくちがわ   | 鹿 本 | 分 田  | 国土交通省 | 山鹿市鹿本町下分田(分田橋下流50m) |
| 菊池川 | 菊池川  | きくちがわ   | 鹿 本 | 山 鹿  | 国土交通省 | 山鹿市下町               |
| 菊池川 | 岩野川  | いわのがわ   | 鹿 本 | 岩 野  | 熊本県   | 山鹿市津留3061 岩野川右岸     |
| 菊池川 | 岩野川  | いわのがわ   | 鹿 本 | 城    | 国土交通省 | 山鹿市城(舞鶴橋下流20m)      |
| 菊池川 | 上内田川 | かみうちだがわ | 鹿 本 | 袋 田  | 国土交通省 | 山鹿市鹿本町袋田(台橋下流1400m) |

## 河川の水水位観測所(阿蘇地域)

| 水系名 | 河川名 | よみがな  | 管内  | 観測局名  | 管理者   | 所在地                              |
|-----|-----|-------|-----|-------|-------|----------------------------------|
| 筑後川 | 筑後川 | ちくごかわ | 阿 蘇 | 小 国   | 熊本県   | 阿蘇郡小国町大字宮原字柿木                    |
| 筑後川 | 筑後川 | ちくごかわ | 阿 蘇 | 池 鶴   | 熊本県   | 阿蘇郡小国町大字下城1757-2地先               |
| 白川  | 白川  | しらかわ  | 阿 蘇 | 中 松   | 熊本県   | 阿蘇郡南阿蘇村大字中松 白川右岸                 |
| 白川  | 白川  | しらかわ  | 阿 蘇 | 妙 見 橋 | 国土交通省 | 阿蘇郡南阿蘇村河陰2582-3(妙見橋地点)           |
| 白川  | 白川  | しらかわ  | 阿 蘇 | 立 野   | 国土交通省 | 阿蘇郡南阿蘇村大字立野(チッソ白川発電所より右岸約100m下流) |
| 白川  | 黒川  | くろかわ  | 阿 蘇 | 黒 川   | 熊本県   | 阿蘇市内牧 黒川右岸                       |



## 河川の水位観測所(八代地域) ※横石と萩原については、川の水位情報サイトでしか確認できません。

| 水系名 | 河川名 | よみがな   | 管内 | 観測局名  | 管理者   | 所在地                                   |
|-----|-----|--------|----|-------|-------|---------------------------------------|
| 球磨川 | 球磨川 | くまがわ   | 八代 | 横石    | 国土交通省 | 八代市坂本町西部は字真道367-2(九州自動車道球磨川第一橋上流300m) |
| 球磨川 | 球磨川 | くまがわ   | 八代 | 萩原    | 国土交通省 | 八代市萩原町1丁目(新萩原橋下流150m)                 |
| 球磨川 | 球磨川 | くまがわ   | 八代 | 金剛    | 国土交通省 | 八代市鼠蔵町(金剛橋下流1km)                      |
| 氷川  | 氷川  | ひかわ    | 八代 | 落合    | 熊本県   | 八代市泉町大字柿追桂原                           |
| 氷川  | 氷川  | ひかわ    | 八代 | 立神    | 熊本県   | 八代郡氷川町立神字本村                           |
| 氷川  | 氷川  | ひかわ    | 八代 | 松本橋   | 熊本県   | 八代郡氷川町島地1303番地地先 松本橋公園内               |
| 氷川  | 河俣川 | かわまたがわ | 八代 | 河俣    | 熊本県   | 八代市東陽町河俣 8 4 4 3                      |
| 氷川  | 河俣川 | かわまたがわ | 八代 | 早瀬橋   | 熊本県   | 八代市東陽町南 3 0 5 6                       |
| 二見川 | 二見川 | ふたみがわ  | 八代 | 二見川   | 熊本県   | 八代市二見洲口町大字五反田                         |
| 大鞘川 | 大鞘川 | おざやがわ  | 八代 | 第二大鞘橋 | 熊本県   | 八代市千丁町古閑出2957-10地先                    |
| 大鞘川 | 大鞘川 | おざやがわ  | 八代 | 千丁町北村 | 熊本県   | 八代市千丁町大字太牟田字北淵前 1 5 6 3 - 7 地先        |
| 八間川 | 八間川 | はちけんがわ | 八代 | 八間川   | 熊本県   | 八代郡氷川町網道                              |
| 鏡川  | 鏡川  | かがみがわ  | 八代 | 鏡川    | 熊本県   | 八代市鏡町鏡 5 7 0 番地 3                     |
| 水無川 | 水無川 | みずなしがわ | 八代 | 水無川   | 熊本県   | 八代市古麓町字巢ノ木 4 9 9 地先                   |

## 河川の水位観測所(芦北地域)

| 水系名  | 河川名  | よみがな    | 管内 | 観測局名 | 管理者 | 所在地                       |
|------|------|---------|----|------|-----|---------------------------|
| 佐敷川  | 佐敷川  | さしきがわ   | 芦北 | 県佐敷  | 熊本県 | 芦北郡芦北町大字花岡東               |
| 湯の浦川 | 湯の浦川 | ゆのうらがわ  | 芦北 | 湯の浦  | 熊本県 | 葦北郡芦北町女島平生                |
| 水俣川  | 水俣川  | みなまたがわ  | 芦北 | 深川   | 熊本県 | 水俣市大字薄原字前田 1 5 6 番地       |
| 水俣川  | 水俣川  | みなまたがわ  | 芦北 | 新水俣橋 | 熊本県 | 水俣市天神町地内                  |
| 水俣川  | 湯出川  | ゆでがわ    | 芦北 | 湯出川  | 熊本県 | 水俣市天神町地内                  |
| 小田浦川 | 小田浦川 | こたのうらがわ | 芦北 | 小田浦  | 熊本県 | 葦北郡芦北町小田浦 1 6 1 4 - 1     |
| 津奈木川 | 津奈木川 | つなぎがわ   | 芦北 | 津奈木川 | 熊本県 | 葦北郡津奈木町大字岩城字上原 1 6 0 1 地先 |
| 田浦川  | 田浦川  | たのうらがわ  | 芦北 | 田浦8川 | 熊本県 | 葦北郡芦北町大字田浦大丸 8 4 9        |

# 河川の水位観測所(球磨地域)

| 水系名 | 河川名 | よみがな  | 管内 | 観測局名 | 管理者   | 所在地                             |
|-----|-----|-------|----|------|-------|---------------------------------|
| 球磨川 | 球磨川 | くまがわ  | 球磨 | 古屋敷  | 熊本県   | 球磨郡水上村大字江代字古川又218の1             |
| 球磨川 | 球磨川 | くまがわ  | 球磨 | 多良木  | 国土交通省 | 球磨郡多良木町中鶴455-5(中鶴橋下流約20m)       |
| 球磨川 | 球磨川 | くまがわ  | 球磨 | 深田   | 熊本県   | 球磨郡あさぎり町古町118の2番地               |
| 球磨川 | 球磨川 | くまがわ  | 球磨 | 一武   | 国土交通省 | 球磨郡錦町大字木上(錦大橋下流800m)            |
| 球磨川 | 球磨川 | くまがわ  | 球磨 | 人吉   | 国土交通省 | 人吉市中城町25(水の手橋上流300m)            |
| 球磨川 | 球磨川 | くまがわ  | 球磨 | 県人吉  | 熊本県   | 人吉市下青井町28-2番地                   |
| 球磨川 | 球磨川 | くまがわ  | 球磨 | 渡    | 国土交通省 | 球磨郡球磨村大字三ヶ浦字小渡1548番地(相良橋下流150m) |
| 球磨川 | 球磨川 | くまがわ  | 球磨 | 大野   | 国土交通省 | 球磨郡球磨村大字神瀬江川40(大野大橋下流150m)      |
| 球磨川 | 万江川 | まえかわ  | 球磨 | 万江川  | 熊本県   | 人吉市井ノ口町地内                       |
| 球磨川 | 胸川  | むねかわ  | 球磨 | 胸川   | 熊本県   | 人吉市西間上町 西間児童公園内                 |
| 球磨川 | 川辺川 | かわべがわ | 球磨 | 五木宮園 | 国土交通省 | 球磨郡五木村大字宮園(五木北小学校前)             |
| 球磨川 | 川辺川 | かわべがわ | 球磨 | 神屋敷  | 国土交通省 | 球磨郡五木村九折瀬                       |
| 球磨川 | 川辺川 | かわべがわ | 球磨 | 元井谷  | 国土交通省 | 球磨郡五木村元井谷(元井谷取水堰上流100m)         |
| 球磨川 | 川辺川 | かわべがわ | 球磨 | 四浦   | 国土交通省 | 球磨郡相良村大字四浦字舟渡795-1(田代橋上流100m)   |
| 球磨川 | 川辺川 | かわべがわ | 球磨 | 柳瀬   | 国土交通省 | 球磨郡相良村柳瀬(柳瀬橋下流200m)             |
| 球磨川 | 川辺川 | かわべがわ | 球磨 | 県川辺  | 熊本県   | 球磨郡相良村大字川辺1759-2                |
| 球磨川 | 湯山川 | ゆやまかわ | 球磨 | 湯山   | 熊本県   | 球磨郡水上村美所尾469                    |

※一武、人吉、渡、大野、五木宮園、神屋敷、元井谷については、川の水位情報サイトでしか確認できません。

# 河川の水位観測所(天草地域)

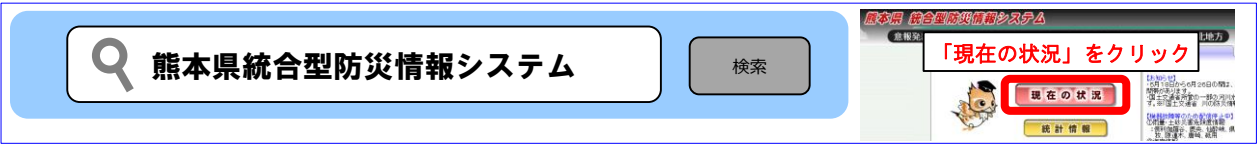
| 水系名   | 河川名   | よみがな     | 管内  | 観測局名    | 管理者 | 所在地                         |
|-------|-------|----------|-----|---------|-----|-----------------------------|
| 一町田川  | 一町田川  | いっちょうだがわ | 天 草 | 一 町 田   | 熊本県 | 天草市河浦町河浦 一町田川右岸             |
| 河内川   | 河内川   | かわちがわ    | 天 草 | 河 内 川   | 熊本県 | 天草市栖本町馬場下差原                 |
| 大宮地川  | 大宮地川  | おおみやじがわ  | 天 草 | 大 宮 地 川 | 熊本県 | 天草市新和町大宮地 4 3 1 6 - 3       |
| 内野川   | 内野川   | うちのがわ    | 天 草 | 内 野 川   | 熊本県 | 天草市五和町二江 1 3 6 8 番 3        |
| 広瀬川   | 広瀬川   | ひろせがわ    | 天 草 | 広 瀬 川   | 熊本県 | 天草市本渡町本戸馬場 2 9 9 7 - 5      |
| 志岐川   | 志岐川   | しきがわ     | 天 草 | 志 岐 川   | 熊本県 | 天草郡苓北町大字志岐字茶摘田 1 2 5 2      |
| 町山口川  | 町山口川  | まちやまぐちがわ | 天 草 | 県 本 渡   | 熊本県 | 天草市本渡町下川原 町山口川右岸            |
| 下津深江川 | 下津深江川 | しもつふかえがわ | 天 草 | 下 田 北   | 熊本県 | 天草市天草町下田北 5 6 2 - 1         |
| 流合川   | 流合川   | ながれあいがわ  | 天 草 | 小 宮 地   | 熊本県 | 天草市新和町小宮地 1 3 7 - 1 4 4     |
| 今富川   | 今富川   | いまとみがわ   | 天 草 | 今 富 川   | 熊本県 | 天草市河浦町崎津月ヶ浦 1 7 8 0 番地      |
| 松原川   | 松原川   | まつばらがわ   | 天 草 | 松 原 川   | 熊本県 | 天草郡苓北町大字坂瀬川字宮原 3 5 8 9      |
| 今泉川   | 今泉川   | いまいずみがわ  | 天 草 | 今 泉 川   | 熊本県 | 上天草市松島町大字今泉字下西川 1 9 9 0 番 8 |
| 上津深江川 | 上津深江川 | こうつふかえがわ | 天 草 | 上津深江川   | 熊本県 | 天草郡苓北町上津深江字川向               |

# 河川水位の確認方法

1

熊本県統合型防災情報システム  
<http://www.bousai.pref.kumamoto.jp/>

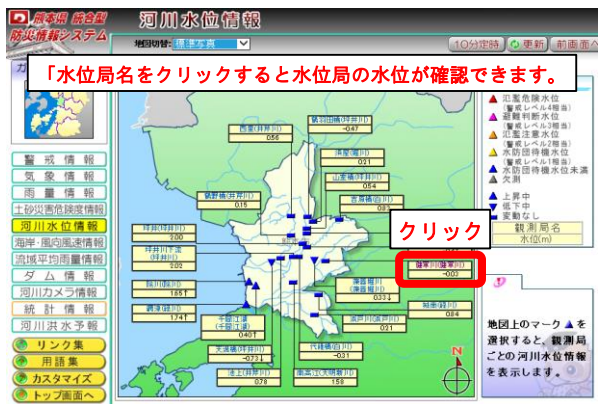
## ■作業手順 1



## ■作業手順 2

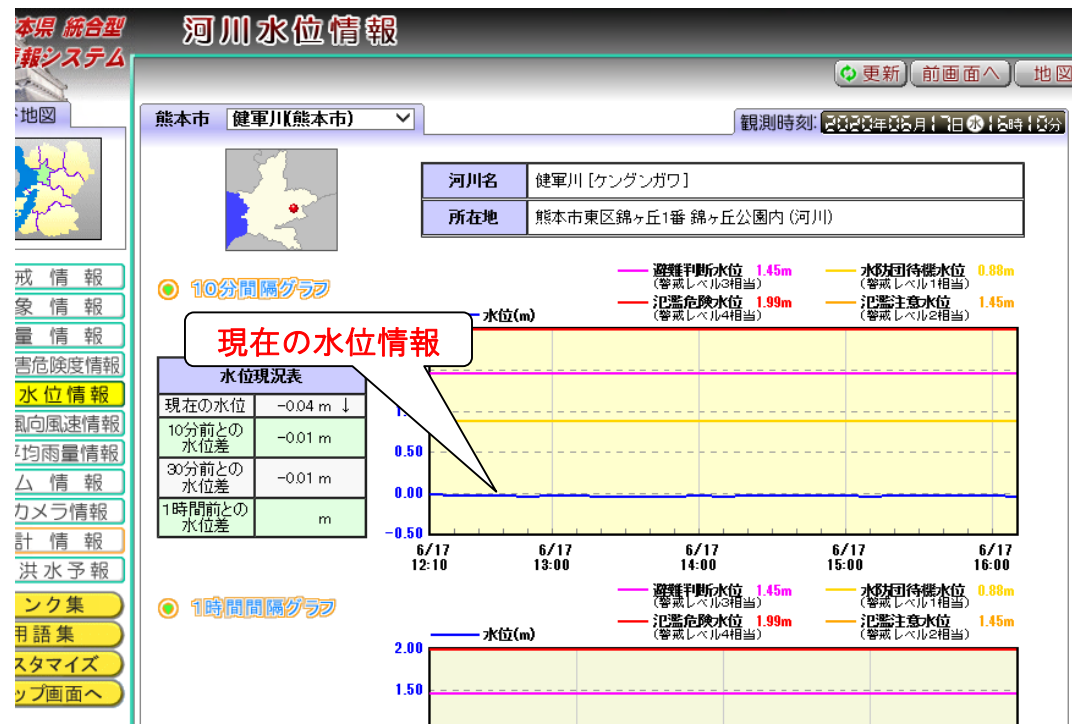


## ■作業手順 3



## ■作業手順 4

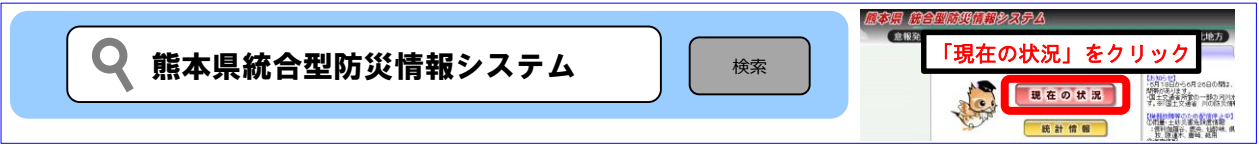
■大雨の際は下の情報で河川水位を確認して下さい。



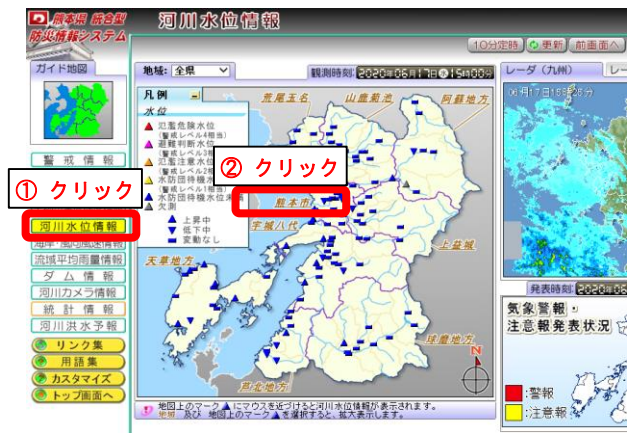
# 水位観測局の位置の確認方法

1

■作業手順 1



■作業手順 2



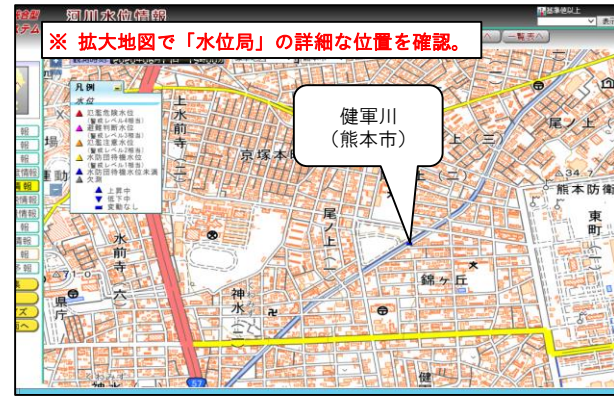
■作業手順 3




■作業手順 4



■作業手順 5



### ■作業手順 1



### ■作業手順 2



### ■作業手順 3



### ■作業手順 4

